



MINISTERO DELLE INFRASTRUTTURE E DEI TRASPORTI
ENTE NAZIONALE AVIAZIONE CIVILE



AEROPORTO "MARCO POLO" DI TESSERA - VENEZIA

Concessionaria del MINISTERO DELLE INFRASTRUTTURE E DEI TRASPORTI



COMMESSA

MASTERPLAN 2021

ELABORATO

STUDIO DI IMPATTO AMBIENTALE
SEZIONE A - QUADRO DI RIFERIMENTO
PROGRAMMATICO
ALLEGATO

COMMESSA: CO829 COD. C.d.P.: 0.02

CODICE ELABORATO
23957-REL-T101.0

REV.	DATA	DESCRIZIONE	REDAZIONE	VERIFICA	APPROVAZIONE	NOME FILE: MP_SIA_A_ALL
0	12/09/2014	Procedura VIA	G. Mencini	A. Regazzi	P. Rossetto	FILE DI STAMPA:
						SCALA:

PROGETTISTA



SAVE ENGINEERING S.r.l.
Sede Legale: V.le G. Galilei, 30/1 - 30173
Venezia - Tessera (Italia)
Uffici: Via A. Ca' Da Mosto, 12/3 - 30173
telefono: +39/041 260 6191
telefax: +39/041 2606199
e-mail: saveeng@veniceairport.it

DIRETTORE TECNICO
ing. Franco Dal Pos

COMMITTENTE

SAVE S.p.A.
DIREZIONE OPERATIVA
R.U.P./R.L.

ing. Corrado Fischer

SAVE S.p.A.
COMMERCIALE
MARKETING NON AVIATION

dott. Andrea Geretto

SAVE S.p.A.
POST HOLDER
PROGETTAZIONE

ing. Franco Dal Pos

SAVE S.p.A.
COMMERCIALE E
SVILUPPO AVIATION

dott. Camillo Bozzolo - dott. Giovanni Rebecchi

SAVE S.p.A.
POST HOLDER
MANUTENZIONE

ing. Virginio Stramazzone

SAVE S.p.A.
QUALITÀ AMBIENTE
E SICUREZZA

ing. Davide Bassano

SAVE S.p.A.
POST HOLDER
AREA MOVIMENTO-TERMINAL

sig. Francesco Rocchetto


SAVE S.p.A.
SAFETY MANAGER

sig. Adriano Andreon

ESTENSORE STUDI AMBIENTALI



THETIS Spa
Castello 2737/F
30122 Venezia
telefono: +39/041 2408111
telefax: +39/041 5210292
e-mail: info@thetis.it
http://www.thetis.it





Masterplan 2021
Aeroporto “Marco Polo” – Tessera (VE)


STUDIO DI IMPATTO AMBIENTALE
SEZIONE A – QUADRO DI RIFERIMENTO PROGRAMMATICO

ALLEGATO: TAVOLE

INDICE

TAVOLA A2-1	Sedime aeroportuale - stato di fatto
TAVOLA A3-1	Sedime aeroportuale - Interventi previsti dal Masterplan 2021
TAVOLA A5-1	Estratto della Tavola 1.2 Carta dei vincoli e della pianificazione territoriale del Piano Territoriale di Coordinamento Provinciale (PTCP)
TAVOLA A5-2	Estratto della Tavola 3.2 Carta del sistema ambientale del Piano Territoriale di Coordinamento Provinciale (PTCP)
TAVOLA A5-3	Estratto della Tavola 4.2 Carta del sistema insediativo-infrastrutturale del Piano Territoriale di Coordinamento Provinciale (PTCP)
TAVOLA A5-4	Estratto Tav. 1.2 Carta dei vincoli e Pianificazione Territoriale del Piano di Assetto Territoriale del Comune di Venezia (PAT)
TAVOLA A5-5	Estratto Tav. 2.2 Carta delle invarianti del Piano di Assetto Territoriale del Comune di Venezia (PAT)
TAVOLA A5-6	Estratto Tav. 3.2 Carta delle fragilità del Piano di Assetto Territoriale del Comune di Venezia (PAT)
TAVOLA A5-7	Estratto Tav. 4a.2 Carta delle Trasformabilità del Piano di Assetto Territoriale del Comune di Venezia (PAT)
TAVOLA A5-8	Tavola 1 – Quadro di rete generale del Biciplan3, Comune di Venezia

1	Aerostazione	19	Magazzini ex Brusutti
2	Marco Polo Park	20	Cabina E2 e Centro Servizi Area Tecnica - Uffici Save Engineering
3	Ex aerostazione	21	Depuratore
4	Officina automezzi	22	Catering
5	Ricovero mezzi rampa	23	Hangar
6	Palazzina SAVE	24	Magazzino merci
7	Vecchia torre di controllo	25	Nucleo elicotteri Guardia di Finanza
8	Centro elaborazione dati	26	Servizi pulizie
9	Ristorante - Mensa	27	Operatori
10	Magazzini ex aerogarage	28	Presidio Vigili del Fuoco
11	Caserme	29	Nucleo elicotteri Vigili del Fuoco
12	Canile unità cinofila	30	Reparto volo Polizia di Stato
13	Edificio dismesso - ex uffici SAVE Engineering	31	Radar
14	Distributore carburante	32	Piazzale e stazionamento aeromobili
15	Deposito carburante Jet A1	33	Pista di volo principale
16	Cabina elettrica	34	Pista di volo sussidiaria - rullaggio
17	Torre piezometrica	36	Nuova Torre di controllo
18	Centrale termica		



**Masterplan 2021
Aeroporto "Marco Polo" – Tesserà (VE)**

TAVOLA A2-1 Sedime aeroportuale – stato di fatto

Committente:



Esecutore:



Data: settembre 2014

23957-REL-T101.0 - ALLEGATO



Legenda

- - - - Area progetto
- Nuove costruzioni
- 1.01 Terminal passeggeri - Lotto 1 Ampliamento
- 1.04 Terminal passeggeri - Lotto 2 Ampliamento
- 2.09 Riprotezione VVF e GdF (Fase 1 e Nuova Fase 2)
- 2.19 Riprotezione UPS e Dogana
- 2.20 Campo prove VVF
- 2.21 Nuova autorimessa
- 2.33 Edificio per spedizionieri
- 2.34 Varco doganale, ricollocazione
- 3.01 Percorso pedonale in quota e nuova darsena
- 3.05 Parcheggio multipiano B1
- 3.41 Parcheggio a raso
- 3.42 Parcheggio a raso
- 3.43 Parcheggio a raso
- 4.06.01 Ampliamento del piazzale - fase 1
- 4.06.02 Ampliamento del piazzale - fase 2
- 4.14.01 Riqualificazione infrastruttura di volo
- 4.14.02 Ampliamento infrastruttura di volo
- 5.01 Realizzazione bacino di laminazione
- 5.11 Ampliamento palazzina SAVE
- 5.33 Realizzazione cabina di trasformazione
- 6.18 Realizzazione nuova centrale di trigenerazione

- Aree da acquisire
- 2.15 Espansione del sedime aeroportuale

NOTA:
In colore blu gli interventi già autorizzati

**Masterplan 2021
 Aeroporto "Marco Polo" – Tesserà (VE)**









TAVOLA A3-1 Sedime aeroportuale - Interventi previsti dal Masterplan 2021



Data: settembre 2014
 23957-REL-T101.0 - ALLEGATO

LEGENDA

-  Confine del PTCP
-  Confine comunale
-  Progetto "Il Passante verde" - Mitigazione Nuova Romea
-  Accordo "Vallone Moranzani"
-  Parco regionale (D.Lgs 42/2004 art. 142 - ex legge 431/85) - art. 20
-  Riserva regionale (D.Lgs 42/2004 art. 142 - ex legge 431/85) - art. 20
-  Ambito di tutela per la formazione di parchi e riserve naturali di competenza provinciale (PTRC vigente, art. 34) - art. 21
-  Area protetta di interesse locale (L.R. 40/84 art.27): Parco regionale di interesse locale dei fiumi Reghena e Lemene e dei laghi di Cinto- art.21
-  Ambito per l'istituzione di Riserva Naturale Provinciale (PTRC vigente, art. 36) - art.21
-  Area di tutela paesaggistica di interesse regionale soggette a competenza degli Enti locali (PTRC vigente, art. 35) - art. 23
-  Zona umida inclusa nell'elenco previsto dal DPR 13/03/1976, n. 448 (Valle Averta) - art. 26
-  Golena
-  Risorgiva
-  Geosito - artt. 24 e 28
-  Biotopo - art. 24
-  Grande albero - artt. 28 e 29
-  Macchia boscata - art. 29
-  Corso d'acqua e specchio lacuale - artt. 25 e 30
-  Laguna - art. 25

-  Zona umida (PTRC vigente) - art. 26
-  Elemento arboreo/arbustivo lineare - art. 29
-  Vegetazione arboreo/arbustivo perfluviiale di rilevanza ecologica - art. 29
-  Sito da recuperare o recuperato
-  Sito di Interesse Nazionale di Porto Marghera
-  Sito di Interesse Comunitario (Direttiva Europea 92/43/CEE e 2009/147/CE) - art.22
-  Zona di Protezione Speciale (Direttiva Europea 92/43/CEE e 2009/147/CE) - art.22
-  Segni ordinatori - art. 25
-  Area nucleo - art. 28
-  Corridoio ecologico di area vasta- art.28
-  Corridoio ecologico di livello provinciale - art.28
-  Varco ambientale - art. 28

Masterplan 2021 Aeroporto "Marco Polo" – Tessera (VE)

TAVOLA A5-2 Estratto della Tavola 3.2 Carta del sistema ambientale del Piano Territoriale di Coordinamento Provinciale (PTCP)

Committente:

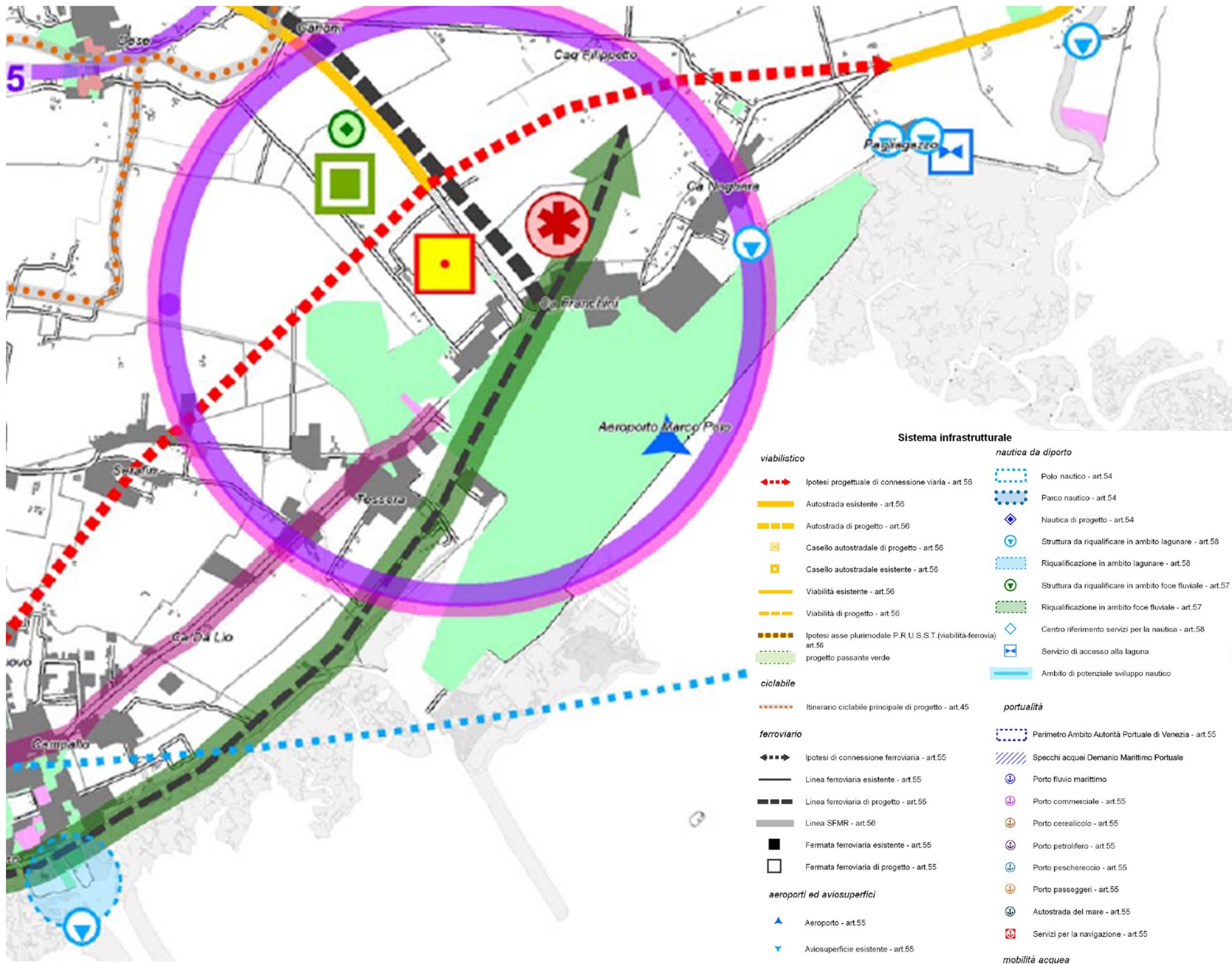


Esecutore:



Data: settembre 2014

23957-REL-T101.0 - ALLEGATO



LEGENDA

- Sistema Insediativo**
 - ◆ Complesso di interesse provinciale - art.43
 - ◆ Villa Veneta - art.43
 - Centro storico di notevole importanza - art.42
 - Centro storico di grande interesse - art.42
 - Centro storico di medio interesse - art.42
 - Residenza
 - Servizi
 - Attività Economiche
 - Produttivo
- Servizi e funzioni territoriali**
 - ⬆ Interporto - art.55
 - Polo fieristico
 - Polo sportivo - art.49
 - ⊕ Tempo libero e ricreazione - art.49
 - ⊕ Città del cinema - art.49
 - ⊕ Polo universitario - art.49
 - ⊕ Cittadella scolastica - art.49
 - ⊕ Polo ospedaliero - art.49
 - ⊕ Centro innovazione servizi - art.49
- Territorio rurale**
 - ▬ Area a fruizione ricreativa, turistica e sportiva del territorio rurale - art.40
- Sistema Produttivo**
 - Polo produttivo di rilievo metropolitano-regionale - art.50
 - Polo produttivo di rilievo sovracomunale - art.50
 - 2 - Polo produttivo della "città del Lemene"
 - 3 - Polo produttivo "Adriatico"
 - 4 - Polo produttivo della "città del Piave"
 - 5 - Polo produttivo di Marcon
 - 6 - Polo produttivo di Meolo
- Fattori di centralità**
 - ⊕ Polo di rango sovraprovinciale da rinforzare - art.49
 - ⊕ Polo di rango sovraprovinciale da confermare - art.49
 - ⊕ Polo di rango provinciale da rinforzare - art.49
 - ⊕ Polo di rango provinciale da confermare - art.49
 - ⊕ Polo di rango sovracomunale da rinforzare - art.49
 - ⊕ Polo di rango sovracomunale da confermare - art.49
- Territorio rurale**
 - ▬ Area da riqualificare - art.50
 - ▬ Strada commercio - art.50

Sistema infrastrutturale

- viabilistico**
 - ▬ Ipotesi progettuale di connessione viaria - art.56
 - ▬ Autostrada esistente - art.56
 - ▬ Autostrada di progetto - art.56
 - ▬ Casello autostradale di progetto - art.56
 - ▬ Casello autostradale esistente - art.56
 - ▬ Viabilità esistente - art.56
 - ▬ Viabilità di progetto - art.56
 - ▬ Ipotesi asse plurimodale P.R.U.S.S.T. (viabilità-ferrovia) art.56
 - ▬ progetto passante verde
- ciclabile**
 - ▬ Itinerario ciclabile principale di progetto - art.45
- ferroviario**
 - ▬ Ipotesi di connessione ferroviaria - art.55
 - ▬ Linea ferroviaria esistente - art.55
 - ▬ Linea ferroviaria di progetto - art.55
 - ▬ Linea SFMR - art.56
 - ▬ Fermata ferroviaria esistente - art.55
 - ▬ Fermata ferroviaria di progetto - art.55
- aeroporti ed aviosuperfici**
 - ▬ Aeroporto - art.55
 - ▬ Aviosuperficie esistente - art.55
 - ▬ Aviosuperficie di progetto - art.55
- navica da diporto**
 - ▬ Polo nautico - art.54
 - ▬ Parco nautico - art.54
 - ▬ Nautica di progetto - art.54
 - ▬ Struttura da riqualificare in ambito lagunare - art.58
 - ▬ Riqualificazione in ambito lagunare - art.58
 - ▬ Struttura da riqualificare in ambito foce fluviale - art.57
 - ▬ Riqualificazione in ambito foce fluviale - art.57
 - ▬ Centro riferimento servizi per la nautica - art.58
 - ▬ Servizio di accesso alla laguna
 - ▬ Ambito di potenziale sviluppo nautico
- portualità**
 - ▬ Perimetro Ambito Autorità Portuale di Venezia - art.55
 - ▬ Specchi acquei Demanio Marittimo Portuale
 - ▬ Porto fluvio marittimo
 - ▬ Porto commerciale - art.55
 - ▬ Porto cerealicolo - art.55
 - ▬ Porto petrolifero - art.55
 - ▬ Porto peschereccio - art.55
 - ▬ Porto passeggeri - art.55
 - ▬ Autostrada del mare - art.55
 - ▬ Servizi per la navigazione - art.55
- mobilità acqua**
 - ▬ Stazione metromare - art.55
 - ▬ Metromare - art.55
 - ▬ Variante litoranea veneta - art.57


**Masterplan 2021
Aeroporto "Marco Polo" – Tesserà (VE)**

TAVOLA A5-3 Estratto della Tavola 4.2 Carta del sistema insediativo-infrastrutturale del Piano Territoriale di Coordinamento Provinciale (PTCP)

Committente:




















Esecutore:



Data: settembre 2014

23957-REL-T101.0 - ALLEGATO

LEGENDA

	Confini comunali	
Vincoli		
	Vincolo paesaggistico D.Lgs. 42/2004 - Aree di notevole interesse pubblico	Art. 5
	Vincolo paesaggistico D.Lgs. 42/2004 - Laguna di Venezia	Art. 5
	Vincolo archeologico D.Lgs. 42/2004	Art. 5
	Vincolo paesaggistico D.Lgs. 42/2004 - Corsi d'acqua	Art. 5
	Vincolo monumentale D.Lgs. 42/2004	Art. 6
	L. 171/1973 - Complessi di immobili	Art. 6
	Vincolo idrogeologico - forestale D.Lgs. 42/2004	Art. 5
Rete Natura 2000		
	SIC - Siti di importanza comunitaria	Art. 5
	ZPS - Zone di protezione speciale	Art. 5
Pianificazione di livello superiore		
	Ambiti dei Parchi o per l'istituzione di Parchi e riserve naturali ed archeologiche ed a tutela paesaggistica	Art. 10
	Ambiti naturalistici di livello regionale	Art. 10
	Zone umide	Art. 10
	Piano di Area della Laguna di Venezia e dell'Area Veneziana	Art. 10
	Centri storici	Art. 10
	Strade Romane	Art. 10
Altri elementi		
	Viabilità	Art. 7

	Ferrovia / Fasce di rispetto	Art. 7
	Idrografia / Fasce di rispetto	Art. 7
	Discariche / Fasce di rispetto	Art. 7
	Depuratori / Fasce di rispetto	Art. 7
	Aeroporti / Fasce di rispetto	Art. 7
	Zone militari	Art. 7
	Cimiteri / Fasce di rispetto	Art. 7
	Elettrodotti / Fasce di rispetto	Art. 7
	Gasdotti / Fasce di rispetto	Art. 7
	Aree a rischio di incidente rilevante / Fasce di rispetto	Art. 7
	Allevamenti zootecnici intensivi	Art. 7

**Masterplan 2021
Aeroporto "Marco Polo" – Tessera (VE)**

**TAVOLA A5-4 Estratto Tav. 1.2 Carta dei vincoli e
Pianificazione Territoriale del Piano di Assetto
Territoriale del Comune di Venezia (PAT)**

Committente:




















Esecutore:

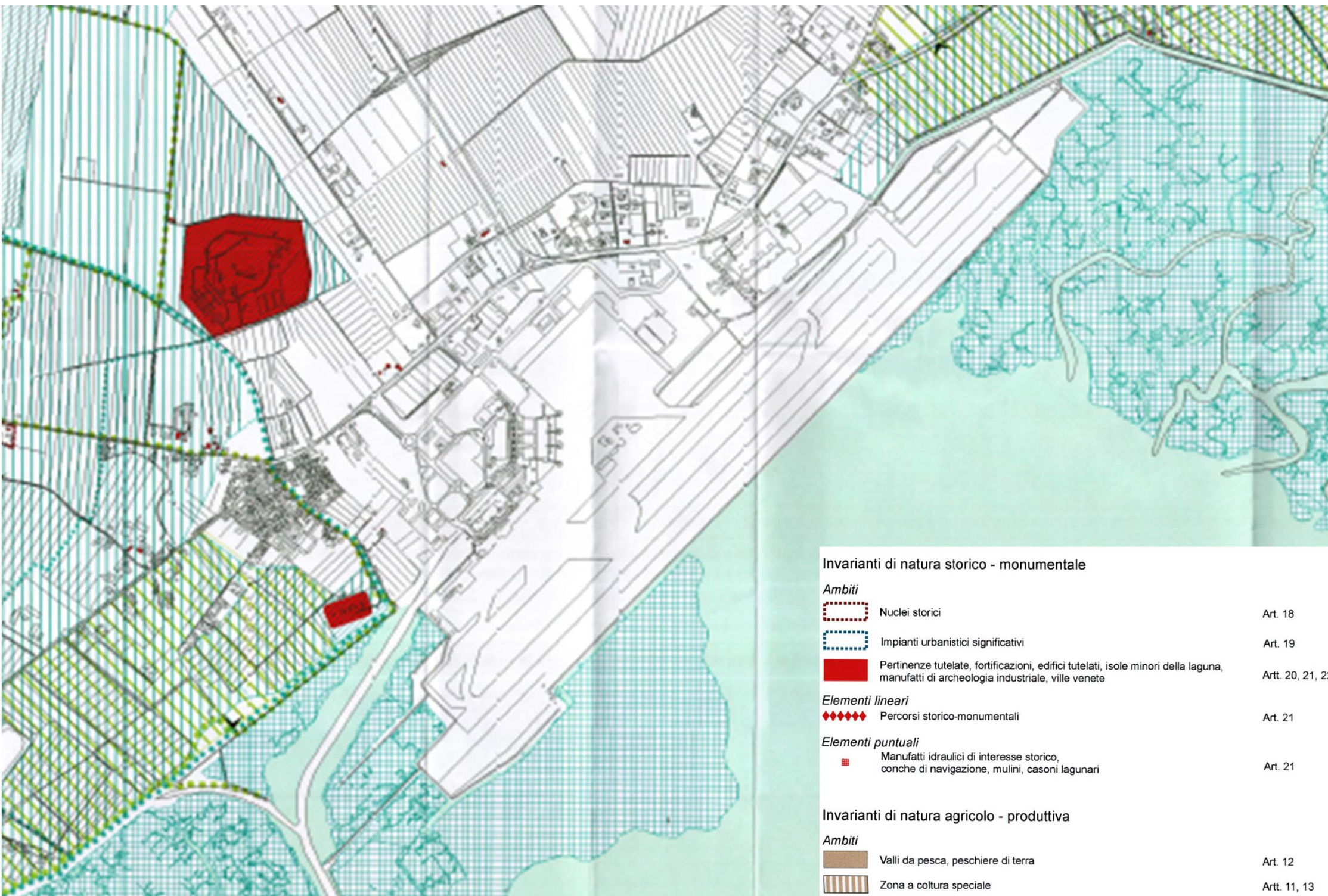









Data: settembre 2014

23957-REL-T101.0 - ALLEGATO

LEGENDA

	Confini comunali	
Invarianti di natura geologica		
<i>Ambiti</i>		
	Geositi (dune degli Alberoni e di Ca' Roman; palude della Cèntrega)	Art. 14
Invarianti di natura paesaggistica		
<i>Ambiti</i>		
	Ambiti di importanza paesaggistica	Artt. 11, 13
	Contesti figurativi	Artt. 11, 13
<i>Elementi lineari</i>		
	Itinerari e percorsi	Artt. 11, 13
<i>Elementi puntuali</i>		
	Coni visuali	Artt. 11, 13
Invarianti di natura ambientale		
<i>Ambiti</i>		
	Laguna viva	Artt. 11, 12, 13
	Casse di colmata	Artt. 11, 12, 13
	Velme e barene	Artt. 11, 12, 13
	Valli da pesca e peschiere di terra	Artt. 11, 12, 13
	Pinete litoranee, dune consolidate, boscate e fossili	Artt. 11, 12, 13
	Aree di interesse ambientale	Artt. 11, 12, 13
	Aree boscate, parchi e giardini di interesse ambientale, aree verdi dei forti	Artt. 11, 12, 13
<i>Elementi lineari</i>		
	Corridoi ecologici primari	Artt. 12, 13
	Corridoi ecologici secondari	Artt. 12, 13
	Corridoi ecologici terziari	Artt. 12, 13
<i>Elementi puntuali</i>		
	Molte	Artt. 12, 13



Invarianti di natura storico - monumentale		
<i>Ambiti</i>		
	Nuclei storici	Art. 18
	Impianti urbanistici significativi	Art. 19
	Pertinenze tutelate, fortificazioni, edifici tutelati, isole minori della laguna, manufatti di archeologia industriale, ville venete	Artt. 20, 21, 22
<i>Elementi lineari</i>		
	Percorsi storico-monumentali	Art. 21
<i>Elementi puntuali</i>		
	Manufatti idraulici di interesse storico, conche di navigazione, mulini, casoni lagunari	Art. 21
Invarianti di natura agricolo - produttiva		
<i>Ambiti</i>		
	Valli da pesca, peschiere di terra	Art. 12
	Zona a coltura speciale	Artt. 11, 13


**Masterplan 2021
Aeroporto "Marco Polo" – Tessera (VE)**

**TAVOLA A5-5 Estratto Tav. 2.2 Carta delle invariants
del Piano di Assetto Territoriale del Comune di
Venezia (PAT)**

Committente:









Esecutore:






Data: settembre 2014

23957-REL-T101.0 - ALLEGATO










LEGENDA**N.T.****Compatibilità geologica**

-  Aree idonee Art. 15
-  Aree idonee a condizione A
(Sito di interesse nazionale e Aeroporto) Art. 15
-  Aree idonee a condizione B
(Centro storico e terrapieni) Art. 15
-  Aree idonee a condizione C
(Area lagunare sommersa comprese barene, velme, canali lagunari) Art. 15
-  Aree idonee a condizione D
(Aree litorali e isole emerse) Art. 15
-  Aree idonee a condizione E
(Aree con caratteristiche geotecniche scadenti) Art. 15
-  Aree idonee a condizione F
(Aree con corpi idrici ricettori a rischio idraulico) Art. 15
-  Aree idonee a condizione G
(Aree con corpi idrici ricettori in trasformazione - Progetto Vallone Moranzani) Art. 15
-  Aree idonee a condizione H
(Aree di discarica non attiva) Art. 15
-  Aree non idonee Art. 15

Aree a dissesto idrogeologico

-  Aree esondabili o a ristagno idrico
(per insufficienza della rete strutturale fognaria e di bonifica) Art. 16
-  Aree esondabili o a ristagno idrico
(durante eventi di mareggiata) Art. 16
-  Aree esondabili o a ristagno idrico
(durante eventi di alta marea) Art. 16

Altre componenti

-  Corsi d'acqua Art. 17
-  Arenili Art. 17
-  Aree umide minori Art. 17
-  Laguna Art. 17
-  Stabilimenti a rischio rilevante Artt. 8, 17
-  Siti inquinati (Fonte: Direzione Ambiente e Sicurezza del Territorio
Servizio Suolo e Verde Pubblico - Ufficio Suolo e Rifiuti, 1° semestre 2008) Art. 17
-  Siti inquinati di Interesse Nazionale Art. 17
-  Aree per il rispetto dell'ambiente naturale, della flora e della fauna Art. 17
-  Confine comunale

**Masterplan 2021
Aeroporto "Marco Polo" – Tessera (VE)****TAVOLA A5-6 Estratto Tav. 3.2 Carta delle fragilità
del Piano di Assetto Territoriale del Comune di
Venezia (PAT)****Committente:****Esecutore:****Data: settembre 2014****23957-REL-T101.0 - ALLEGATO**

Legenda

	Confini comunali	
	ATO - Ambiti Territoriali Omogenei	
Azioni strategiche		
Sistema insediativo		
	Aree di urbanizzazione consolidata	Art. 26
	Edificazione diffusa	Art. 40
	Aree idonee per interventi diretti al miglioramento della qualità urbana e territoriale	Art. 27
	Aree di riqualificazione e/o riconversione	Art. 29
	Riqualificazione funzionale produttiva	
	Opere incongrue	Art. 28
	Elementi di degrado	Art. 28
	Limiti fisici all'espansione	Art. 31
	Linee preferenziali di sviluppo insediativo Destinazioni d'uso: R - residenza, S - Servizi alla residenza	Art. 30
	Specifiche destinazioni d'uso Destinazioni d'uso: C - Commerciale, D - Direzionale, P - Produttivo, S - Servizi delle imprese e/o turistici	Art. 33
	Servizi: verde e sport, attrezzature pubbliche e d'uso pubblico, parcheggi	Art. 33
	Contesti territoriali destinati alla realizzazione di programmi complessi	Art. 32
	Attrezzature e servizi di maggior rilevanza	Art. 34
	Attività di servizio di livello regionale: Quadrante Tessera	Art. 32
Infrastrutture e mobilità		
	Infrastrutture ed attrezzature rilevanti: aeroporto, porto	Art. 35
	Stazione Ferroviaria	Art. 35
	Fermata S.F.M.R.	Art. 35
	Terminal	Art. 35
	Viabilità di connessione urbana e territoriale	Art. 35
	Linee tramviarie	Art. 35
	Linee di forza del trasporto lagunare	Art. 35
	Percorsi ciclabili	Art. 35
	Percorsi naturalistici, ambientali e paesaggistici	Art. 35
	Linee ferroviarie	Art. 35
	Linee ferroviarie e S.F.M.R.	Art. 35
	Ipotesi localizzativa stazione AVIAC	Art. 35

	Darsene	Art. 35
	Porte di scambio terra-acqua a Venezia	Art. 35

Valori e tutele

	Ambiti territoriali cui attribuire i corrispondenti obiettivi di tutela, riqualificazione e valorizzazione	Art. 36
	Ambiti per la formazione dei Parchi e delle Riserve Naturali di Interesse Comunale:	
	Parco della Laguna Nord	Art. 37
	Bosco di Mestre	Art. 38
	Aree preferenziali per interventi di riqualificazione ambientale, di forestazione e di ricostruzione del paesaggio agrario	Art. 39
	Ambito agrario	Art. 40
	Aree agricole in ambito lagunare	Art. 41
	Valli da pesca	Art. 12
	Centri storici	Art. 18
	Isole minori della laguna	Art. 20
	Impianti urbanistici significativi	Art. 19
	Ville venete	Art. 21
	Edifici e complessi di valore monumentale	Art. 21
	Edifici di interesse storico-testimoniale	Art. 21
	Pertinenze scoperte da tutelare	Art. 22
	Contesti figurativi	Art. 11
	Coni visuali	Art. 11
	Corridoi ecologici principali	Art. 12
	Corridoi ecologici secondari	Art. 12


**Masterplan 2021
Aeroporto "Marco Polo" – Tessera (VE)**

**TAVOLA A5-7 Estratto Tav. 4a.2 Carta delle
Trasformabilità del Piano di Assetto Territoriale del
Comune di Venezia (PAT)**

Committente:



















Esecutore:

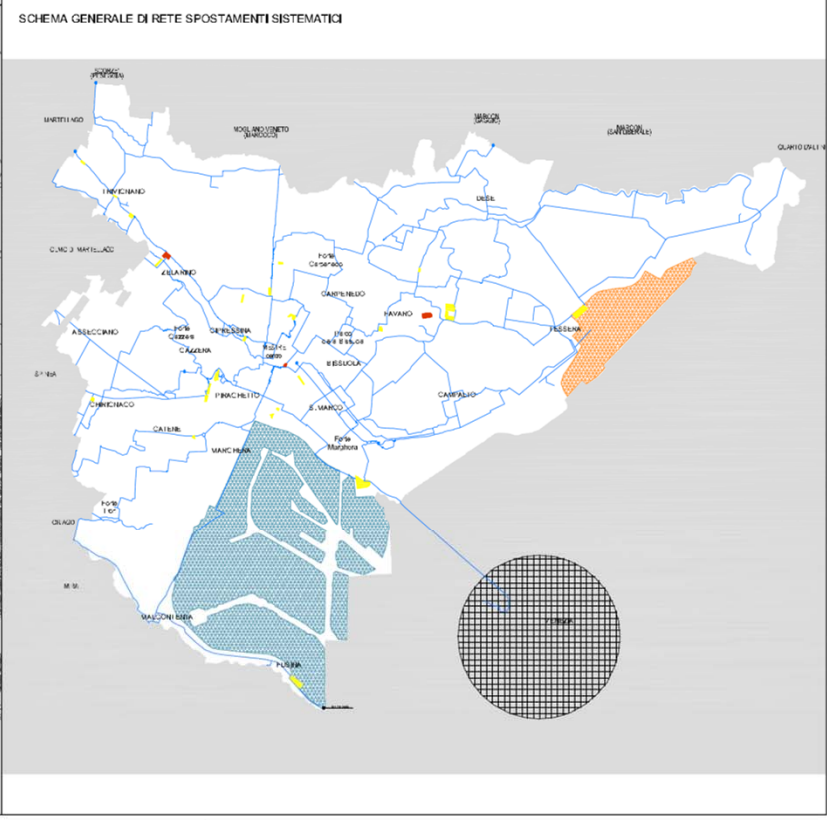
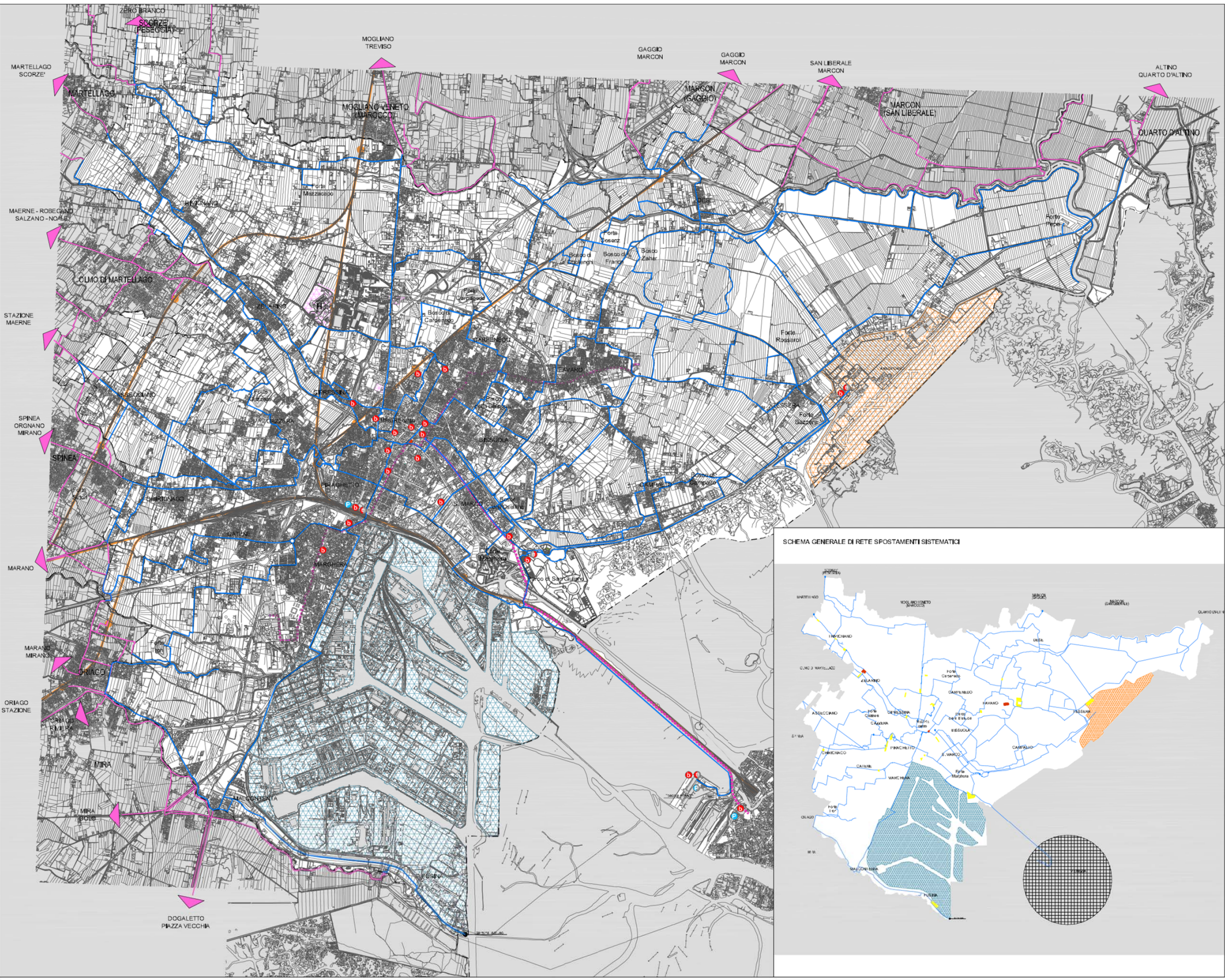


Data: settembre 2014

23957-REL-T101.0 - ALLEGATO

LEGENDA

-  Biciplan 3 itinerari intercomunali principali
-  piste esistenti e di previsione comuni di prima cintura
-  aeroporto Marco Polo
-  principali aree industriali
-  ospedale
-  cimitero
-  linea tram
-  fermata tram
-  ferrovia
-  stazioni
-  confini territoriali
-  bici park
-  bici park in previsione
-  postazioni bike sharing
-  proposta di implementazione del servizio di bike-sharing con bici a pedalata assistita
-  traccolato "people mover"



**Masterplan 2021
Aeroporto "Marco Polo" – Tessera (VE)**

**TAVOLA A5-7 Estratto Tav. 4a.2 Carta delle
Trasformabilità del Piano di Assetto Territoriale del
Comune di Venezia (PAT)**

Committente:



Esecutore:



**Data: settembre 2014
23957-REL-T101.0 - ALLEGATO**