

COMMITTENTE:



ALTA SORVEGLIANZA:



GENERAL CONTRACTOR:



**INFRASTRUTTURE FERROVIARIE STRATEGICHE DEFINITE DALLA  
 LEGGE OBIETTIVO N. 443/01  
 LINEA A.V. /A.C. TORINO – VENEZIA Tratta MILANO – VERONA  
 Lotto Funzionale Brescia-Verona  
 PROGETTO DEFINITIVO**

**AREA DI CAVA BS3B - MONTICHIARI** IL PROGETTISTA

IL PROGETTISTA INTEGRATORE

**ALLEGATO 2 ALLA RELAZIONE TECNICA**

**Sondaggi con escavatore**

G.T. ENGINEERING s.r.l.  
 Ing. Maurizio Ghizzoni  
 Ordine degli Ingegneri della  
 Provincia di Parma n° 631

saipem spa  
 Tommaso Taranta  
 Dottore in Ingegneria Civile Iscritto all'albo  
 degli Ingegneri della Provincia di Milano  
 al n. A23408 - Sez. A Settori:  
 a) civile e ambientale b) industriale c) dell'informazione  
 Tel. 02.52020557 - Fax 02.52020309  
 C.F. e P.IVA 00825790157

ALTA SORVEGLIANZA		Verificato	Data	Approvato	Data

COMMESSA    LOTTO    FASE    ENTE    TIPO DOC.    OPERA/DISCIPLINA    PROGR.    REV.

I	N	0	5	0	0	D	E	2	R	O	C	A	0	0	0	0	1	5	9	0
---	---	---	---	---	---	---	---	---	---	---	---	---	---	---	---	---	---	---	---	---

PROGETTAZIONE GENERAL CONTRACTOR									Autorizzato/Data
Rev.	Data	Descrizione	Redatto	Data	Verificato	Data	Approvato	Data	Consorzio <b>Cepav due</b> Project Director (Ing. F. Lombardi) Data: _____
0	31.03.14	Emissione per CdS	TRAMELLI	31.03.14	GHIZZONI	31.03.14	LAZZARI	31.03.14	


SAIPEM S.p.a. COMM. 032121	Data: 31.03.14	Doc. N.: 21150_01.doc
----------------------------	----------------	-----------------------

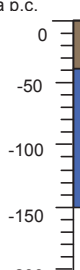



Progetto cofinanziato dalla Unione Europea

CUP: F81H91000000008

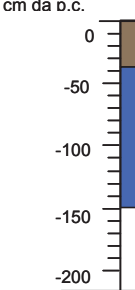
GENERAL CONTRACTOR <b>Cepav due</b> 		ALTA SORVEGLIANZA 		
Doc. N. 21150_01	Progetto IN05	Lotto 00	Documento CA00 00 159	Rev. 0
			Foglio 1 di 14	

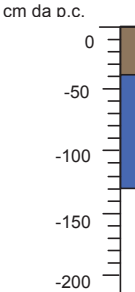
Sondaggio superficiale S01				
DATI			STRATIGRAFIA	
<b>Comune</b>	Montichiari (BS)		cm da p.c. 	Terreno agrario ghiaioso  Ghiaia sabbiosa con ciottoli
<b>Area estrattiva</b>	BS3 b			
<b>Coordinate Gauss-Boaga</b>	<b>est</b>	<b>nord</b>		
	1604908	5035084		
<b>Metodo d'indagine</b>	sondaggio con escavatore			
<b>Rilevatore</b>	Dott. Geol. D.Chiarini			
<b>Data</b>	31.09.05			
<b>Note</b>				

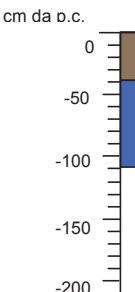
Sondaggio superficiale S02				
DATI			STRATIGRAFIA	
<b>Comune</b>	Montichiari (BS)		cm da p.c. 	Terreno agrario ghiaioso  Ghiaia sabbiosa con ciottoli
<b>Area estrattiva</b>	BS3 b			
<b>Coordinate Gauss-Boaga</b>	<b>est</b>	<b>nord</b>		
	1604864	5035020		
<b>Metodo d'indagine</b>	sondaggio con escavatore			
<b>Rilevatore</b>	Dott. Geol. D.Chiarini			
<b>Data</b>	31.09.05			
<b>Note</b>				

Sondaggio superficiale S03				
DATI			STRATIGRAFIA	
<b>Comune</b>	Montichiari (BS)		cm da p.c. 	Terreno agrario ghiaioso  Ghiaia sabbiosa con ciottoli
<b>Area estrattiva</b>	BS3 b			
<b>Coordinate Gauss-Boaga</b>	<b>est</b>	<b>nord</b>		
	1604821	5034952		
<b>Metodo d'indagine</b>	sondaggio con escavatore			
<b>Rilevatore</b>	Dott. Geol. D.Chiarini			
<b>Data</b>	31.09.05			
<b>Note</b>				

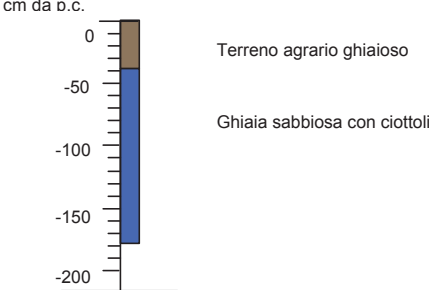
GENERAL CONTRACTOR <b>Cepav due</b> 		ALTA SORVEGLIANZA 		
Doc. N. 21150_01	Progetto IN05	Lotto 00	Documento CA00 00 159	Rev. 0
				Foglio 2 di 14

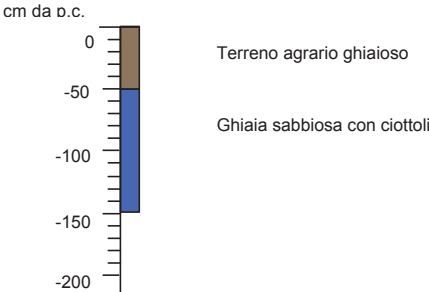
Sondaggio superficiale S04				
DATI			STRATIGRAFIA	
<b>Comune</b>	Montichiari (BS)		cm da p.c. 	Terreno agrario ghiaioso  Ghiaia sabbiosa con ciottoli
<b>Area estrattiva</b>	BS3 b			
<b>Coordinate</b>	<b>est</b>	<b>nord</b>		
<b>Gauss-Boaga</b>	1604782	5034889		
<b>Metodo d'indagine</b>	sondaggio con escavatore			
<b>Rilevatore</b>	Dott. Geol. D.Chiarini			
<b>Data</b>	31.09.05			
<b>Note</b>				

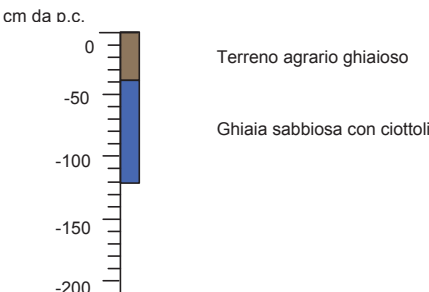
Sondaggio superficiale S05				
DATI			STRATIGRAFIA	
<b>Comune</b>	Montichiari (BS)		cm da p.c. 	Terreno agrario ghiaioso  Ghiaia sabbiosa con ciottoli
<b>Area estrattiva</b>	BS3 b			
<b>Coordinate</b>	<b>est</b>	<b>nord</b>		
<b>Gauss-Boaga</b>	1604808	5034822		
<b>Metodo d'indagine</b>	sondaggio con escavatore			
<b>Rilevatore</b>	Dott. Geol. D.Chiarini			
<b>Data</b>	31.09.05			
<b>Note</b>				

Sondaggio superficiale S06				
DATI			STRATIGRAFIA	
<b>Comune</b>	Montichiari (BS)		cm da p.c. 	Terreno agrario ghiaioso  Ghiaia sabbiosa con ciottoli
<b>Area estrattiva</b>	BS3 b			
<b>Coordinate</b>	<b>est</b>	<b>nord</b>		
<b>Gauss-Boaga</b>	1604854	5034882		
<b>Metodo d'indagine</b>	sondaggio con escavatore			
<b>Rilevatore</b>	Dott. Geol. D.Chiarini			
<b>Data</b>	31.09.05			
<b>Note</b>				


GENERAL CONTRACTOR <b>Cepav due</b> 		ALTA SORVEGLIANZA 		
Doc. N. 21150_01	Progetto IN05	Lotto 00	Documento CA00 00 159	Rev. 0
				Foglio 3 di 14

Sondaggio superficiale S07			
DATI		STRATIGRAFIA	
<b>Comune</b>	Montichiari (BS)	cm da p.c. 	
<b>Area estrattiva</b>	BS3 b		
<b>Coordinate</b>	<b>est</b>   <b>nord</b>		
<b>Gauss-Boaga</b>	1604890   5034946		
<b>Metodo d'indagine</b>	sondaggio con escavatore		
<b>Rilevatore</b>	Dott. Geol. D.Chiarini		
<b>Data</b>	31.09.05		
<b>Note</b>			

Sondaggio superficiale S08			
DATI		STRATIGRAFIA	
<b>Comune</b>	Montichiari (BS)	cm da p.c. 	
<b>Area estrattiva</b>	BS3 b		
<b>Coordinate</b>	<b>est</b>   <b>nord</b>		
<b>Gauss-Boaga</b>	1604936   5035015		
<b>Metodo d'indagine</b>	sondaggio con escavatore		
<b>Rilevatore</b>	Dott. Geol. D.Chiarini		
<b>Data</b>	31.09.05		
<b>Note</b>			

Sondaggio superficiale S09			
DATI		STRATIGRAFIA	
<b>Comune</b>	Montichiari (BS)	cm da p.c. 	
<b>Area estrattiva</b>	BS3 b		
<b>Coordinate</b>	<b>est</b>   <b>nord</b>		
<b>Gauss-Boaga</b>	1604972   5035073		
<b>Metodo d'indagine</b>	sondaggio con escavatore		
<b>Rilevatore</b>	Dott. Geol. D.Chiarini		
<b>Data</b>	31.09.05		
<b>Note</b>			

GENERAL CONTRACTOR <b>Cepav due</b> 		ALTA SORVEGLIANZA 		
Doc. N. 21150_01	Progetto IN05	Lotto 00	Documento CA00 00 159	Rev. 0
				Foglio 4 di 14

Sondaggio superficiale S10			
DATI		STRATIGRAFIA	
<b>Comune</b>	Montichiari (BS)	cm da p.c. 	Terreno agrario ghiaioso  Ghiaia sabbiosa con ciottoli
<b>Area estrattiva</b>	BS3 b		
<b>Coordinate</b>	<b>est</b> <b>nord</b>		
<b>Gauss-Boaga</b>	1604873      5034802		
<b>Metodo d'indagine</b>	sondaggio con escavatore		
<b>Rilevatore</b>	Dott. Geol. D.Chiarini		
<b>Data</b>	31.09.05		
<b>Note</b>			



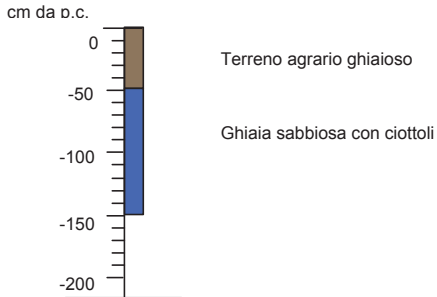
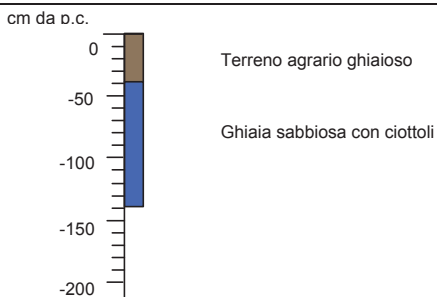
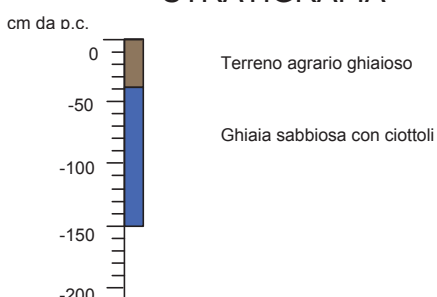
Sondaggio superficiale S11			
DATI		STRATIGRAFIA	
<b>Comune</b>	Montichiari (BS)	cm da p.c. 	Terreno agrario ghiaioso  Ghiaia sabbiosa con ciottoli
<b>Area estrattiva</b>	BS3 b		
<b>Coordinate</b>	<b>est</b> <b>nord</b>		
<b>Gauss-Boaga</b>	1604930      5034872		
<b>Metodo d'indagine</b>	sondaggio con escavatore		
<b>Rilevatore</b>	Dott. Geol. D.Chiarini		
<b>Data</b>	31.09.05		
<b>Note</b>			

FOTO 1	
PARETE LATERALE - S09	
	


GENERAL CONTRACTOR <b>Cepav due</b> 		ALTA SORVEGLIANZA 		
Doc. N. 21150_01	Progetto IN05	Lotto 00	Documento CA00 00 159	Rev. 0
				Foglio 5 di 14


Sondaggio superficiale S12			
DATI		STRATIGRAFIA	
<b>Comune</b>	Montichiari (BS)		
<b>Area estrattiva</b>	BS3 b		
<b>Coordinate</b>	<b>est</b>	<b>nord</b>	
<b>Gauss-Boaga</b>	1604985	5034944	
<b>Metodo d'indagine</b>	sondaggio con escavatore		
<b>Rilevatore</b>	Dott. Geol. D.Chiarini		
<b>Data</b>	31.09.05		
<b>Note</b>			


Sondaggio superficiale S13			
DATI		STRATIGRAFIA	
<b>Comune</b>	Montichiari (BS)		
<b>Area estrattiva</b>	BS3 b		
<b>Coordinate</b>	<b>est</b>	<b>nord</b>	
<b>Gauss-Boaga</b>	1605026	5035007	
<b>Metodo d'indagine</b>	sondaggio con escavatore		
<b>Rilevatore</b>	Dott. Geol. D.Chiarini		
<b>Data</b>	31.09.05		
<b>Note</b>			

Sondaggio superficiale S14			
DATI		STRATIGRAFIA	
<b>Comune</b>	Montichiari (BS)		
<b>Area estrattiva</b>	BS3 b		
<b>Coordinate</b>	<b>est</b>	<b>nord</b>	
<b>Gauss-Boaga</b>	1605074	5034948	
<b>Metodo d'indagine</b>	sondaggio con escavatore		
<b>Rilevatore</b>	Dott. Geol. D.Chiarini		
<b>Data</b>	31.09.05		
<b>Note</b>			

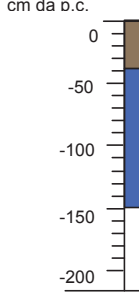
GENERAL CONTRACTOR <b>Cepav due</b> 		ALTA SORVEGLIANZA 		
Doc. N. 21150_01	Progetto IN05	Lotto 00	Documento CA00 00 159	Rev. 0
			Foglio 6 di 14	

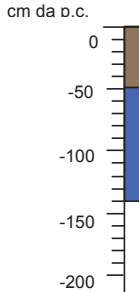
Sondaggio superficiale S15			
DATI		STRATIGRAFIA	
<b>Comune</b>	Montichiari (BS)		cm da p.c. 
<b>Area estrattiva</b>	BS3 b		
<b>Coordinate</b>	<b>est</b>	<b>nord</b>	
<b>Gauss-Boaga</b>	1605035	5034871	
<b>Metodo d'indagine</b>	sondaggio con escavatore		
<b>Rilevatore</b>	Dott. Geol. D.Chiarini		
<b>Data</b>	31.09.05		
<b>Note</b>			

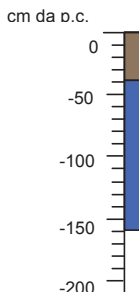
Sondaggio superficiale S16			
DATI		STRATIGRAFIA	
<b>Comune</b>	Montichiari (BS)		cm da p.c. 
<b>Area estrattiva</b>	BS3 b		
<b>Coordinate</b>	<b>est</b>	<b>nord</b>	
<b>Gauss-Boaga</b>	1604986	5034807	
<b>Metodo d'indagine</b>	sondaggio con escavatore		
<b>Rilevatore</b>	Dott. Geol. D.Chiarini		
<b>Data</b>	31.09.05		
<b>Note</b>			

Sondaggio superficiale S17			
DATI		STRATIGRAFIA	
<b>Comune</b>	Montichiari (BS)		cm da p.c. 
<b>Area estrattiva</b>	BS3 b		
<b>Coordinate</b>	<b>est</b>	<b>nord</b>	
<b>Gauss-Boaga</b>	1604925	5034735	
<b>Metodo d'indagine</b>	sondaggio con escavatore		
<b>Rilevatore</b>	Dott. Geol. D.Chiarini		
<b>Data</b>	31.09.05		
<b>Note</b>			

GENERAL CONTRACTOR <b>Cepav due</b> 		ALTA SORVEGLIANZA 		
Doc. N. 21150_01	Progetto IN05	Lotto 00	Documento CA00 00 159	Rev. 0
			Foglio 7 di 14	


Sondaggio superficiale S18			
DATI		STRATIGRAFIA	
<b>Comune</b>	Montichiari (BS)		cm da p.c. 
<b>Area estrattiva</b>	BS3 b		
<b>Coordinate</b>	<b>est</b>	<b>nord</b>	
<b>Gauss-Boaga</b>	1605011	5034724	
<b>Metodo d'indagine</b>	sondaggio con escavatore		
<b>Rilevatore</b>	Dott. Geol. D.Chiarini		
<b>Data</b>	31.09.05		
<b>Note</b>			

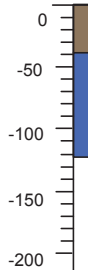
Sondaggio superficiale S19			
DATI		STRATIGRAFIA	
<b>Comune</b>	Montichiari (BS)		cm da p.c. 
<b>Area estrattiva</b>	BS3 b		
<b>Coordinate</b>	<b>est</b>	<b>nord</b>	
<b>Gauss-Boaga</b>	1605079	5034814	
<b>Metodo d'indagine</b>	sondaggio con escavatore		
<b>Rilevatore</b>	Dott. Geol. D.Chiarini		
<b>Data</b>	31.09.05		
<b>Note</b>			


Sondaggio superficiale S20			
DATI		STRATIGRAFIA	
<b>Comune</b>	Montichiari (BS)		cm da p.c. 
<b>Area estrattiva</b>	BS3 b		
<b>Coordinate</b>	<b>est</b>	<b>nord</b>	
<b>Gauss-Boaga</b>	1605123	5034884	
<b>Metodo d'indagine</b>	sondaggio con escavatore		
<b>Rilevatore</b>	Dott. Geol. D.Chiarini		
<b>Data</b>	31.09.05		
<b>Note</b>			




GENERAL CONTRACTOR <b>Cepav due</b> 		ALTA SORVEGLIANZA 		
Doc. N. 21150_01	Progetto IN05	Lotto 00	Documento CA00 00 159	Rev. 0
			Foglio 8 di 14	

Sondaggio superficiale S21			
DATI		STRATIGRAFIA	
<b>Comune</b>	Montichiari (BS)		cm da p.c. 
<b>Area estrattiva</b>	BS3 b		
<b>Coordinate</b>	<b>est</b>	<b>nord</b>	
<b>Gauss-Boaga</b>	1605165	5034940	
<b>Metodo d'indagine</b>	sondaggio con escavatore		
<b>Rilevatore</b>	Dott. Geol. D.Chiarini		
<b>Data</b>	03.10.05		
<b>Note</b>			

Sondaggio superficiale S22			
DATI		STRATIGRAFIA	
<b>Comune</b>	Montichiari (BS)		cm da p.c. 
<b>Area estrattiva</b>	BS3 b		
<b>Coordinate</b>	<b>est</b>	<b>nord</b>	
<b>Gauss-Boaga</b>	1605088	5034739	
<b>Metodo d'indagine</b>	sondaggio con escavatore		
<b>Rilevatore</b>	Dott. Geol. D.Chiarini		
<b>Data</b>	03.10.05		
<b>Note</b>			

Sondaggio superficiale S23			
DATI		STRATIGRAFIA	
<b>Comune</b>	Montichiari (BS)		cm da p.c. 
<b>Area estrattiva</b>	BS3 b		
<b>Coordinate</b>	<b>est</b>	<b>nord</b>	
<b>Gauss-Boaga</b>	1605020	5034641	
<b>Metodo d'indagine</b>	sondaggio con escavatore		
<b>Rilevatore</b>	Dott. Geol. D.Chiarini		
<b>Data</b>	03.10.05		
<b>Note</b>			

GENERAL CONTRACTOR		ALTA SORVEGLIANZA		
				
Doc. N. 21150_01	Progetto IN05	Lotto 00	Documento CA00 00 159	Rev. 0 Foglio 9 di 14

Sondaggio superficiale S24			
DATI		STRATIGRAFIA	
<b>Comune</b>	Montichiari (BS)	cm da p.c. 	Terreno agrario con ghiaia  Ghiaia con sabbia
<b>Area estrattiva</b>	BS3 b		
<b>Coordinate</b>	<b>est</b> <b>nord</b>		
<b>Gauss-Boaga</b>	1605115      5034653		
<b>Metodo d'indagine</b>	sondaggio con escavatore		
<b>Rilevatore</b>	Dott. Geol. D.Chiarini		
<b>Data</b>	03.10.05		
<b>Note</b>			

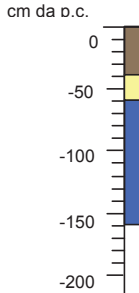

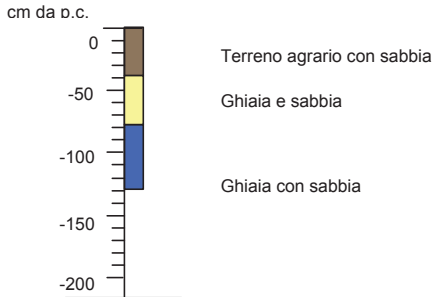
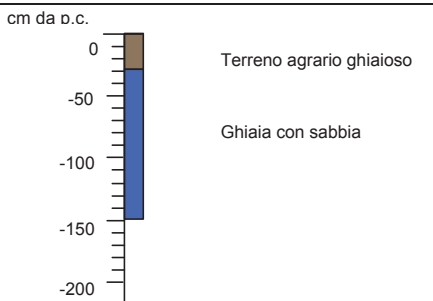
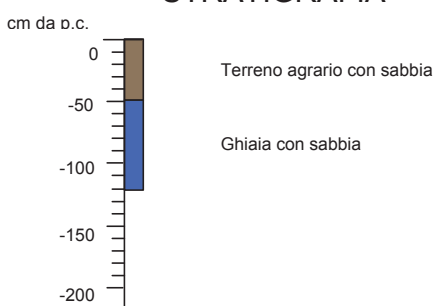
Sondaggio superficiale S25			
DATI		STRATIGRAFIA	
<b>Comune</b>	Montichiari (BS)	cm da p.c. 	Terreno agrario  Sabbia con ghiaia  Ghiaia e sabbia
<b>Area estrattiva</b>	BS3 b		
<b>Coordinate</b>	<b>est</b> <b>nord</b>		
<b>Gauss-Boaga</b>	1605128      5034561		
<b>Metodo d'indagine</b>	sondaggio con escavatore		
<b>Rilevatore</b>	Dott. Geol. D.Chiarini		
<b>Data</b>	03.10.05		
<b>Note</b>			

FOTO 2	
GHIAIA CON SABBIA - S22	
	

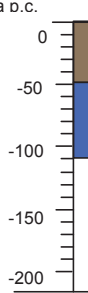
GENERAL CONTRACTOR <b>Cepav due</b> 		ALTA SORVEGLIANZA 		
Doc. N. 21150_01	Progetto IN05	Lotto 00	Documento CA00 00 159	Rev. 0
		Foglio 10 di 14		

Sondaggio superficiale S26			
DATI		STRATIGRAFIA	
<b>Comune</b>	Montichiari (BS)		
<b>Area estrattiva</b>	BS3 b		
<b>Coordinate</b>	<b>est</b>	<b>nord</b>	
<b>Gauss-Boaga</b>	1605202	5034659	
<b>Metodo d'indagine</b>	sondaggio con escavatore		
<b>Rilevatore</b>	Dott. Geol. D.Chiarini		
<b>Data</b>	03.10.05		
<b>Note</b>			

Sondaggio superficiale S27			
DATI		STRATIGRAFIA	
<b>Comune</b>	Montichiari (BS)		
<b>Area estrattiva</b>	BS3 b		
<b>Coordinate</b>	<b>est</b>	<b>nord</b>	
<b>Gauss-Boaga</b>	1605203	5034532	
<b>Metodo d'indagine</b>	sondaggio con escavatore		
<b>Rilevatore</b>	Dott. Geol. D.Chiarini		
<b>Data</b>	03.10.05		
<b>Note</b>			

Sondaggio superficiale S28			
DATI		STRATIGRAFIA	
<b>Comune</b>	Montichiari (BS)		
<b>Area estrattiva</b>	BS3 b		
<b>Coordinate</b>	<b>est</b>	<b>nord</b>	
<b>Gauss-Boaga</b>	1605288	5034637	
<b>Metodo d'indagine</b>	sondaggio con escavatore		
<b>Rilevatore</b>	Dott. Geol. D.Chiarini		
<b>Data</b>	03.10.05		
<b>Note</b>			

GENERAL CONTRACTOR <b>Cepav due</b> 		ALTA SORVEGLIANZA 		
Doc. N. 21150_01	Progetto IN05	Lotto 00	Documento CA00 00 159	Rev. 0 Foglio 11 di 14

Sondaggio superficiale S29			
DATI		STRATIGRAFIA	
<b>Comune</b>	Montichiari (BS)		cm da p.c. 
<b>Area estrattiva</b>	BS3 b		
<b>Coordinate</b>	<b>est</b>	<b>nord</b>	
<b>Gauss-Boaga</b>	1605353	5034719	
<b>Metodo d'indagine</b>	sondaggio con escavatore		
<b>Rilevatore</b>	Dott. Geol. D.Chiarini		
<b>Data</b>	03.10.05		
<b>Note</b>			



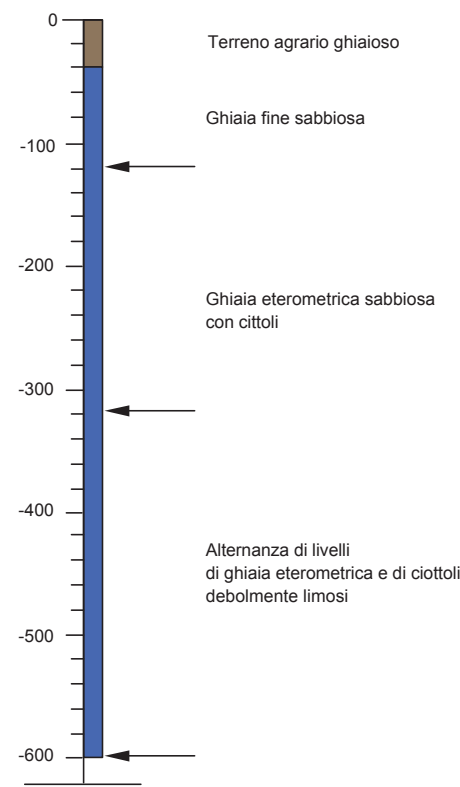

Sondaggio superficiale S30			
DATI		STRATIGRAFIA	
<b>Comune</b>	Montichiari (BS)		cm da p.c. 
<b>Area estrattiva</b>	BS3 b		
<b>Coordinate</b>	<b>est</b>	<b>nord</b>	
<b>Gauss-Boaga</b>	1605405	5034793	
<b>Metodo d'indagine</b>	sondaggio con escavatore		
<b>Rilevatore</b>	Dott. Geol. D.Chiarini		
<b>Data</b>	03.10.05		
<b>Note</b>			

FOTO 3	
PARETE LATERALE - S29	
	

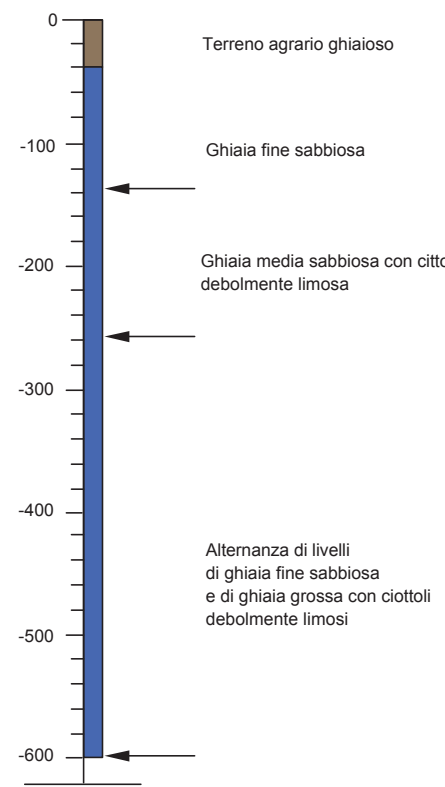

GENERAL CONTRACTOR		ALTA SORVEGLIANZA		
				
Doc. N. 21150_01	Progetto IN05	Lotto 00	Documento CA00 00 159	Rev. 0 Foglio 12 di 14

## Sondaggio superficiale SS1 (-6 m)

DATI		STRATIGRAFIA	
<b>Comune</b>	Montichiari (BS)	cm da n.c. 	
<b>Area estrattiva</b>	BS3 b		
<b>Coordinate</b>	<b>est</b> <b>nord</b>		
<b>Gauss-Boaga</b>	16048961    50348993		
<b>Metodo d'indagine</b>	sondaggio con escavatore		
<b>Rilevatore</b>	Dott. Geol. D. Chiarini		
<b>Data</b>	03.10.05		
<b>Note</b>			
<b>PARETE DI SCAVO E FONDO SCAVO</b> 			

GENERAL CONTRACTOR <b>Cepav due</b> 		ALTA SORVEGLIANZA 		
Doc. N. 21150_01	Progetto IN05	Lotto 00	Documento CA00 00 159	Rev. 0 Foglio 13 di 14

## Sondaggio superficiale SS2 (-6 m)

DATI		STRATIGRAFIA
<b>Comune</b>	Montichiari (BS)	<p>cm da n.c.</p> 
<b>Area estrattiva</b>	BS3 b	
<b>Coordinate Gauss-Boaga</b>	<b>est</b> 1605045 <b>nord</b> 5034769	
<b>Metodo d'indagine</b>	sondaggio con escavatore	
<b>Rilevatore</b>	Dott. Geol. D. Chiarini	
<b>Data</b>	03.10.05	
<b>Note</b>		
<b>PARETE DI SCAVO E FONDO SCAVO</b>		
		

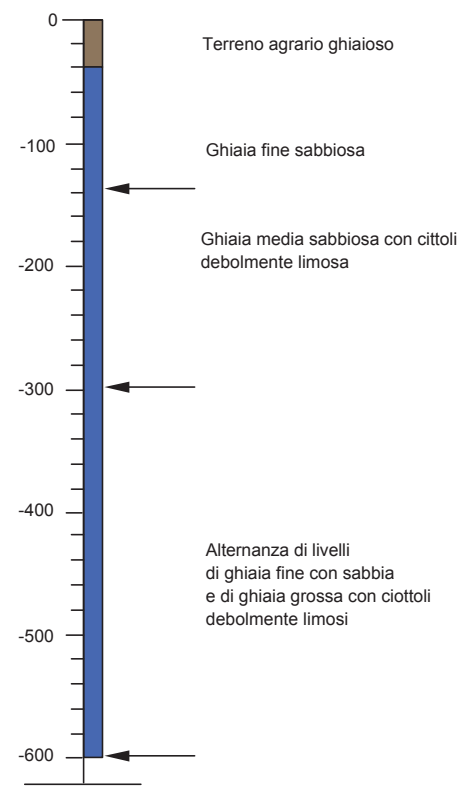

### CUMULO DEL MATERIALE GHIAIOSO ESTRATTO





GENERAL CONTRACTOR <b>Cepav due</b> 		ALTA SORVEGLIANZA 		
Doc. N. 21150_01	Progetto IN05	Lotto 00	Documento CA00 00 159	Rev. 0 Foglio 14 di 14

## Sondaggio superficiale SS3 (-6 m)

DATI		STRATIGRAFIA	
<b>Comune</b>	Montichiari (BS)	cm da n.c. 	
<b>Area estrattiva</b>	BS3 b		
<b>Coordinate Gauss-Boaga</b>	<b>est</b> 1605172 <b>nord</b> 5034681		
<b>Metodo d'indagine</b>	sondaggio con escavatore		
<b>Rilevatore</b>	Dott. Geol. D. Chiarini		
<b>Data</b>	03.10.05		
<b>Note</b>			
<b>PARETE DI SCAVO E FONDO SCAVO</b> 			

### CUMULO DEL MATERIALE GHIAIOSO ESTRATTO

