



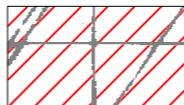


LEGENDA

-  Area a vulnerabilità idrogeologica elevata
-  Isopieza in m s.l.m. (equidistanza 1 m)
-  Direzione di flusso idrico sotterraneo
-  Spartiacque piezometrico
-  Area estrattiva BS3b

COMMITTENTE:



ALTA SORVEGLIANZA:



GENERAL CONTRACTOR:

Cepav due 

INFRASTRUTTURE FERROVIARIE STRATEGICHE DEFINITE DALLA LEGGE OBIETTIVO N. 443/01

LINEA A.V./A.C. TORINO - VENEZIA Tratta MILANO - VERONA  
 Lotto funzionale Brescia-Verona  
 PROGETTO DEFINITIVO

AREA DI CAVA BS3B - MONTICHIARI  
 TAV. A 5  
 Carta idrogeologica e della vulnerabilità

IL PROGETTISTA  
  
 G.T. SPAGNOLI  
 Ing. Massimo Spagnoli  
 Ordine degli Ingegneri della  
 Provincia di Parma n° 631

IL PROGETTISTA INTEGRATORE  
 saipem spa  
 Tommaso Taranta  
 Dottore in Ingegneria Civile Iscritto all'albo  
 degli Ingegneri della Provincia di Milano  
 al n. A25488 - Sez. A. Settor.  
 al civile e ambientale n. provinciale di informazione  
 Tel. 02.52020357 - Fax 02.52020309  
 C.F. e P.IVA 00825790157

ALTA SORVEGLIANZA



Verificato	Data	Approvato	Data

COMMESSA	LOTTO	FASE	ENTE	TIPO DOC.	OPERA/DISCIPLINA	PROGR.	REV.	SCALA
IN05	00	D	E2	P5	CA0000	082	0	1:5.000

PROGETTAZIONE GENERAL CONTRACTOR										Autorizzato/Data
Rev.	Data	Descrizione	Redatto	Data	Verificato	Data	Approvato	Data		
0	31/03/14	EMISSIONE PER CDS	TRAMELLI	31/03/14	CHERUBINI	31/03/14	SAIPEM	31/03/14		
1										
2										
3										

Consorzio  
**Cepav due**  
 Project Director  
 (Ing. F. Lombardi)

Saipem S.p.a. COMM. 032121      Data: 31.03.14      Doc.N. 21158\_01.DWG



CUP: F81H9100000008

Scala di plot: 1: