

Picchetto	POLIGONALE	
	Coordinate Gauss - Boaga	
	Est	Nord
1	1.605.583,7 m	5.034.096,0 m
2	1.605.835,2 m	5.034.376,2 m
3	1.605.981,5 m	5.034.544,1 m
4	1.605.813,1 m	5.034.636,1 m
5	1.605.717,7 m	5.034.685,2 m
6	1.605.641,6 m	5.034.682,4 m
7	1.605.469,6 m	5.034.533,3 m
8	1.605.297,6 m	5.034.384,2 m
9	1.605.296,2 m	5.034.351,3 m
10	1.605.400,1 m	5.034.260,3 m

COMMITTENTE:  **RFI**
RETE FERROVIARIA ITALIANA
 GRUPPO FERROVIE DELLO STATO ITALIANE

AITA SOVRIGLIANZA:  **ITALFERR**
 GRUPPO FERROVIE DELLO STATO ITALIANE

GENERAL CONTRACTOR: **Cepav due** 

INFRASTRUTTURE FERROVIARIE STRATEGICHE DEFINITE DALLA LEGGE OBIETTIVO N. 443/01
 LINEA A.V. /A.C. TORINO - VENEZIA Tratta MILANO - VERONA
 Lotto funzionale Brescia-Verona
 PROGETTO DEFINITIVO

AREA DI CAVA BS3A - MONTICHIARI
 TAV. P 1
 Rilievo planialtimetrico e ubicazione dei punti fissi

IL PROGETTISTA:  **SAIPEM SPA**
 Società per Azioni
 Via S. Felice 10 - 31031 Montebelluna (TV)
 Tel. 0422/420001 - Fax 0422/420002
 C.F. 01520020299

IL PROGETTISTA INTEGRATORE:  **CEPAV**
 Società per Azioni
 Via S. Felice 10 - 31031 Montebelluna (TV)
 Tel. 0422/420001 - Fax 0422/420002
 C.F. 01520020299

Verificato: _____ Data: _____
 Approvato: _____ Data: _____









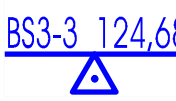








COMMESSA	LOTTO	FASE	ENTE	TPO/DOC	CRSA/DISCIPLINA	PROGR.	REV.	SCALA
IN05	00	D	E2	P7	CA0000	118	0	1:1.000

PROGETTAZIONE GENERAL CONTRACTOR

Rev.	Data	Descrizione	Redatto	Data	Verificato	Data	Approvato	Data	Autore/Date
0	31/03/14	EMISSIONE PER CDS	TRABUZZI	31/03/14	TRABUZZI	31/03/14	TRABUZZI	31/03/14	Consortio Cepav due Project Director Ing. F. Lombardi
1									
2									
3									

SAipem S.p.a. COMM. 032121 Data: 31.03.14 Doc.N. 21129_01.DWG
 Progetto cofinanziato dalla Unione Europea CUP: F81H100000008

Scala di plet: 1:

- LEGGENDA**
-  limite area estrattiva BS3a
 -  limite di scavo
 -  Confine comunale
 -  kolpsa p.c. in m s.l.m. (equidistanza 1 m)
 -  kolpsa p.c. in m s.l.m. (equidistanza 0,5 m)
 -  Quota p.c. in m s.l.m.
 -  Poligonale
 -  Picchetto
 -  BS3-3 124.68 Caposakto di riferimento con relativa quota in m s.l.m.
 -  Limite di foglio catastale
 -  Limite di mappale catastale
 -  Numero di mappale catastale
 -  Canale d'irrigazione
 -  Cabina enel
 -  Basamento in cls per impianto di irrigazione
 -  Condotta interrata per irrigazione
 -  Strada non asfaltata