

INQUADRAMENTO CATASTALE  
 Fog. 4 map. 1  
 2

Comune di Calcinato

Comune di Montichiari

COMMITTENTE:  **RFI**  
 RETE FERROVIARIA ITALIANA  
 GRUPPO FERROVIE DELLO STATO ITALIANE

ALTA SORVEGLIANZA:  **ITAFERR**  
 GRUPPO FERROVIE DELLO STATO ITALIANE

GENERAL CONTRACTOR: **Cepav due** 

INFRASTRUTTURE FERROVIARIE STRATEGICHE DEFINITE DALLA LEGGE OBIETTIVO N. 443/01  
 LINEA A.V./A.C. TORINO - VENEZIA Tratta MILANO - VERONA  
 Lotto funzionale Brescia-Verona  
 PROGETTO DEFINITIVO

AREA DI CAVA BS3A - MONTICHIARI  
 TAV. P 2  
 Planimetria catastale

IL PROGETTISTA:  **saipem spa**  
 G. T. ...  
 IL PROGETTISTA INTEGRATORE:  **saipem spa**  
 Dottore in Ingegneria ...

Verificato	Data	Approvato	Data

COMMESSA	LOTTO	FASE	ENTE	TIPO DOC.	OPERA/DISCIPLINA	PROGR.	REV.	SCALA
IN05	00	D	E2	P6	CA0000	027	0	1:2.000







PROGETTAZIONE GENERAL CONTRACTOR										Autorizzato/Data	
Rev.	Data	Descrizione	Redatto	Data	Verificato	Data	Approvato	Data			
0	31/03/14	EMISSIONE PER CDS	TRAMELLI	31/03/14	CHEBURINI	31/03/14	...	31/03/14	Consorzio Cepav due Project Director Ing. F. Lombardi		
1									Data:		
2											
3											

Saipem S.p.a. COMM. 032121 | Data: 31.03.14 | Doc.N. 21130\_01.DWG

 Progetto cofinanziato dalla Unione Europea

CUP: F81H9100000008

Scala di plot: 1:

- LEGENDA
-  Limite area estrattiva BS3a
  -  Area estrattiva BS3a
  -  Confine comunale
  -  Limite di Foglio catastale
  -  Limite di mappale catastale
  -  Numero di mappale catastale