SEZIONE N. : 1

SCALA 1:500

QT.RIF. 80,00

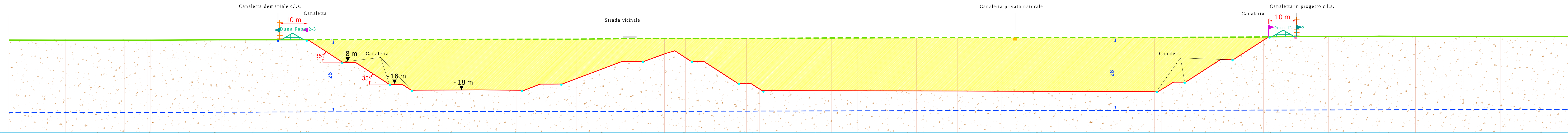

QUOTE TERRENO	112,89 · 112,88 · 112,87 · 112,87 · 112,87 112,87 · 112,98 · 112,99 · 112,99 · 113,03 · 113,05 · 113,08 · 113,14 · 113,18 · 113,20 · 113,22 · 113,50 113,51 113,51 · 113,52 · 113,52 · 113,53 · 113,63 · 113,65 · 113,70 · 113,72 · 113,75 · 113,79 · 113,77 · 113,88 · 113,89 113,89 · 113,95 · 114,02 · 114,09 · 114,26 · 114,23 · 114,23 · 114,22 · 114,06 · 114,05
DIST.PARZIALI TERRENO	16,51 · 3,75 · 20,94 · 8,15 · 1,24 · 25,11 · 5,60 · 21,46 · 8,52 · 17,21 · 13,21 · 13,12 · 17,19 · 9,13 · 21,22 · 28,80 · 1,47 · 1,16 · 7,50 · 21,76 · 3,82 · 26,54 · 9,30 · 20,98 · 14,64 · 15,72 · 20,08 · 10,26 · 24,10 · 2,43 · 1,04 · 28,90 · 6,56 · 23,17 · 18,34 · 12,65 · 17,23 · 13,16 · 22,59 · 3,62
QUOTE PROGETTO (max scavo)	113,01 · 111,25 · 104,95 · 104,96 · 104,97 · 98,52 · 97,05 · 97,07 · 97,06 · 95,46 · 95,08 · 95,15 · 95,05 · 96,66 · 97,22 · 97,24 · 97,23 · 97,24 · 100,19 · 101,50 · 105,27 · 105,28 · 105,29 · 106,45 · 108,88 · 107,39 · 106,10 · 105,34 · 105,35 · 105,36 · 99,52 · 97,43 · 97,44 · 96,25 · 94,88 · 94,87 · 94,81 · 94,77 · 94,74 · 94,72 · 94,67 · 95,83 · 96,53 · 97,91 · 97,92 · 103,96 · 105,94 · 105,94 · 107,52 · 112,20 · 113,44 · 114,02
DIST.PARZIALI PROGETTO	2,71 · 9,71 · 2,19 · 2,33 · 9,94 · 2,26 · 3,56 · 2,78 · 24,66 · 16,02 · 3,89 · 1,49 · 2,99 · 1,11 · 3,32 · 7,81 · 3,47 · 10,01 · 3,45 · 4,38 · 3,20 · 7,83 · 2,60 · 1,99 · 1,17 · 2,10 · 2,26 · 9,14 · 3,26 · 4,55 · 1,86 · 1,28 · 4,21 · 34,07 · 19,21 · 16,48 · 9,48 · 21,22 · 39,63 · 1,08 · 2,13 · 4,37 · 9,33 · 3,06 · 4,72 · 2,43 · 7,24 · 1,93 · 0,80

SEZIONE N. : 2

SCALA 1:500

QT.RIF. 80,00

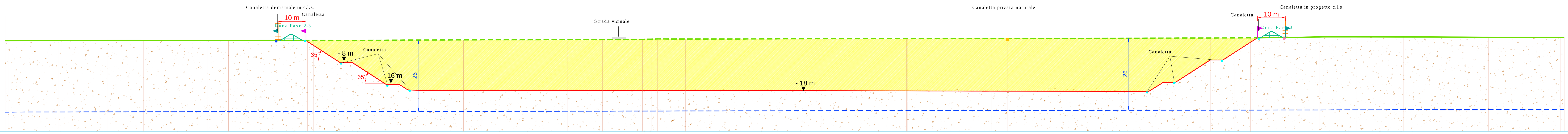

QUOTE TERRENO	112,60 112,61 · 112,66 · 112,69 · 112,72 · 112,78 · 112,77 · 112,69 112,69 · 112,74 · 112,82 · 112,84 · 112,91 · 112,93 · 112,96 · 113,00 · 113,03 · 113,13 · 113,20 · 113,26 · 113,23 · 113,24 · 113,26 · 113,33 · 113,36 113,36 113,36 · 113,47 · 113,48 · 113,47 · 113,50 · 113,57 · 113,59 · 113,62 · 113,62 · 113,98 114,00 · 113,99 · 113,97 · 113,97 · 113,89 · 113,82 · 113,78 113,79
DIST.PARZIALI TERRENO	1,07 · 18,20 · 17,51 · 12,81 · 22,99 · 7,39 · 28,33 · 2,06 · 10,93 · 16,77 · 2,58 · 23,45 · 6,59 · 20,05 · 10,56 · 12,56 · 14,34 · 3,16 · 2,24 · 9,95 · 18,53 · 7,80 · 22,49 · 28,67 · 1,67 · 30,06 · 5,72 · 24,64 · 11,13 · 19,17 · 17,77 · 8,50 · 5,89 · 24,52 · 1,80 · 11,72 · 16,76 · 3,01 · 27,36 · 4,21 · 21,54 · 1,42
QUOTE PROGETTO (max scavo)	112,69 112,05 · 108,01 · 104,71 · 104,71 104,72 · 102,19 102,09 · 96,82 · 94,92 · 94,82 · 94,81 · 94,73 · 94,88 · 94,69 · 94,65 · 94,71 · 94,55 · 94,53 · 94,52 · 94,51 · 94,44 · 94,41 · 94,40 96,59 97,61 · 97,62 · 100,76 · 105,68 105,69 105,70 · 111,12 · 113,66
DIST.PARZIALI PROGETTO	6,23 · 5,09 · 2,72 · 1,65 · 3,90 · 11,80 · 3,10 · 3,94 · 54,18 · 37,99 · 8,99 · 11,59 · 22,03 · 14,76 · 32,62 · 10,81 · 4,77 · 4,09 · 34,99 · 17,10 · 9,16 · 1,61 · 1,58 · 4,87 · 7,63 · 2,34 · 2,21 · 8,42 · 3,93

SEZIONE N. : 3

SCALA 1:500

QT.RIF. 80,00

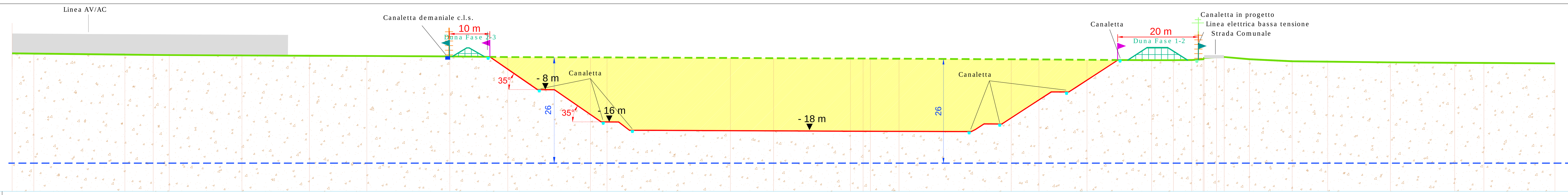

QUOTE TERRENO	114,24 · 114,19 · 113,93 · 113,85 · 113,82 · 113,72 · 113,64 · 113,60 · 113,49 · 113,32 · 113,26 · 113,24 · 113,10 · 113,04 · 112,97 · 112,96 · 112,95 · 112,92 · 112,77 · 112,74 · 112,64 · 112,55 · 112,55 · 112,59 · 112,76 · 113,10 · 113,25 · 113,35 · 112,79 · 112,28 · 112,18 · 112,01 · 111,89 · 111,86 · 111,76
DIST.PARZIALI TERRENO	5,36 · 22,55 · 7,01 · 3,95 · 18,02 · 16,70 · 14,21 · 20,54 · 14,37 · 20,46 · 4,11 · 30,53 · 10,69 · 19,04 · 3,14 · 1,79 · 7,10 · 27,76 · 6,87 · 11,91 · 16,00 · 5,40 · 4,53 · 2,85 · 3,06 · 1,90 · 6,25 · 10,57 · 8,79 · 15,52 · 15,92 · 7,25 · 17,56
QUOTE PROGETTO (max scavo)	113,37 · 110,09 · 105,24 · 105,22 · 99,60 · 97,24 · 97,24 · 97,24 · 95,49 · 95,14 · 95,16 · 95,10 · 94,98 · 94,93 · 94,84 · 95,32 · 96,73 · 96,71 · 100,48 · 104,68 · 104,67 · 104,66 · 105,68 · 112,60
DIST.PARZIALI PROGETTO	4,76 · 7,03 · 4,15 · 8,15 · 3,43 · 1,28 · 3,02 · 2,50 · 4,93 · 12,83 · 23,71 · 11,09 · 31,96 · 0,84 · 2,17 · 5,80 · 6,45 · 2,01 · 1,60 · 1,57 · 10,62

SEZIONE N. : 4

SCALA 1:500

QT.RIF. 80,00

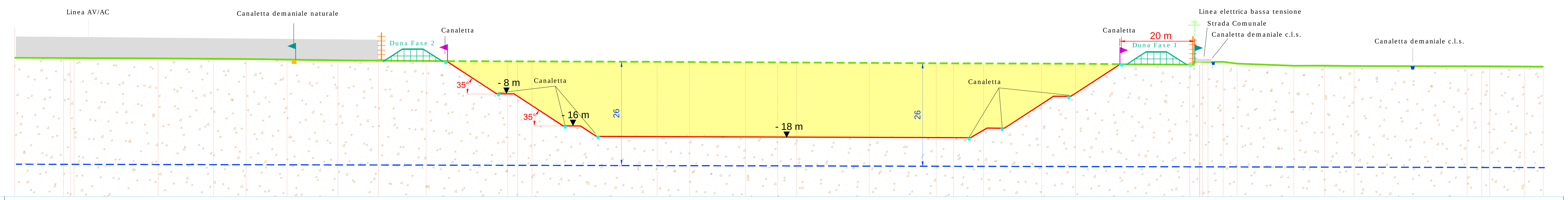

QUOTE TERRENO	114,60 · 114,53 114,52 114,51 · 114,43 · 114,33 · 114,28 · 114,13 · 113,93 · 113,86 · 113,81 · 113,70 · 113,69 · 113,67 · 113,58 · 113,53 · 113,47 · 113,44 · 113,41 · 113,31 · 113,22 · 113,20 · 113,17 · 113,13 · 113,10 · 112,88 · 112,86 112,87 113,57 113,57 · 113,58 · 113,13 · 112,60 · 112,61 · 112,53 · 112,46 · 112,46 112,46 · 112,39 · 112,36
DIST.PARZIALI TERRENO	12,21 · 1,66 · 0,98 · 20,95 · 13,80 · 8,14 · 10,22 · 12,66 · 10,11 · 11,88 · 20,36 · 2,49 · 3,54 · 31,21 · 8,13 · 13,90 · 8,04 · 4,70 · 18,11 · 16,72 · 4,33 · 7,45 · 14,51 · 8,44 · 28,46 · 2,45 · 1,37 · 3,78 · 3,47 · 14,15 · 7,66 · 7,38 · 28,14 · 3,64 · 2,03 · 8,69 · 4,64
QUOTE PROGETTO (max scavo)	113,78 · 107,90 · 105,63 · 105,62 · 105,61 · 102,09 · 97,62 · 97,61 · 97,61 · 96,93 · 94,99 · 94,96 · 94,91 · 94,88 · 94,87 · 94,75 · 95,08 · 95,82 · 97,06 · 97,04 · 97,04 · 99,55 · 105,02 · 105,01 · 105,00 · 105,94 · 113,02
DIST.PARZIALI PROGETTO	9,01 · 3,47 · 1,83 · 2,40 · 5,39 · 6,84 · 2,16 · 1,96 · 1,02 · 2,14 · 6,70 · 14,81 · 7,24 · 3,67 · 36,86 · 25,87 · 1,14 · 1,91 · 2,80 · 1,46 · 3,86 · 8,39 · 1,32 · 2,89 · 1,44 · 10,87

SEZIONE N. : 5

SCALA 1:500

QT.RIF. 80,00

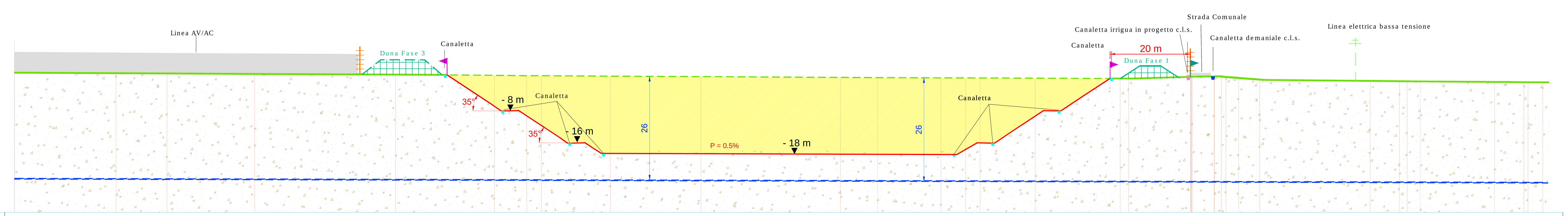

QUOTE TERRENO	114,71 · 114,58 · 114,52 · 114,39 · 114,24 · 114,08 · 113,97 · 113,98 · 113,86 · 113,75 · 113,54 · 113,50 · 113,44 · 113,43 · 113,41 · 113,36 · 113,27 · 113,29 · 113,75 113,75 113,75 113,76 113,82 113,79 113,64 113,57 · 113,29 · 112,92 · 112,67 · 112,59 · 112,57 · 112,55 · 112,41 · 112,35 112,35 · 112,33
DIST.PARZIALI TERRENO	25,21 · 12,64 · 21,81 · 34,95 · 24,63 · 7,99 · 3,65 · 17,11 · 22,54 · 34,61 · 9,22 · 15,76 · 6,15 · 3,58 · 13,69 · 21,10 · 2,14 · 15,39 · 5,39 · 1,69 · 1,12 · 3,19 · 5,20 · 27,47 · 7,25 · 1,90 · 3,27 · 18,50 · 7,26 · 1,01 · 3,69
QUOTE PROGETTO (max scavo)	114,45 · 114,17 · 105,23 · 105,24 · 97,1 · 97,3 · 94,67 · 94,60 · 94,40 · 95,40 · 97,09 · 97,42 · 97,40 · 97,39 · 101,03 · 105,38 · 105,37 · 105,36 · 110,34 · 113,28
DIST.PARZIALI PROGETTO	58,45 · 13,44 · 4,37 · 12,16 · 4,27 · 4,24 · 26,88 · 53,82 · 10,34 · 2,58 · 2,66 · 0,88 · 5,57 · 6,68 · 3,02 · 1,23 · 7,65 · 4,52

LEGENDA

Profilo di piano campagna naturale (rilievo)	Livello di falda freatica in minima soggiacenza
Profilo massimo scavo	Limite di intervento
Terreno naturale (non interessato dall'intervento)	Limite in disponibilità
Terreno inerte scavato	Limite di intervento - Recinzione

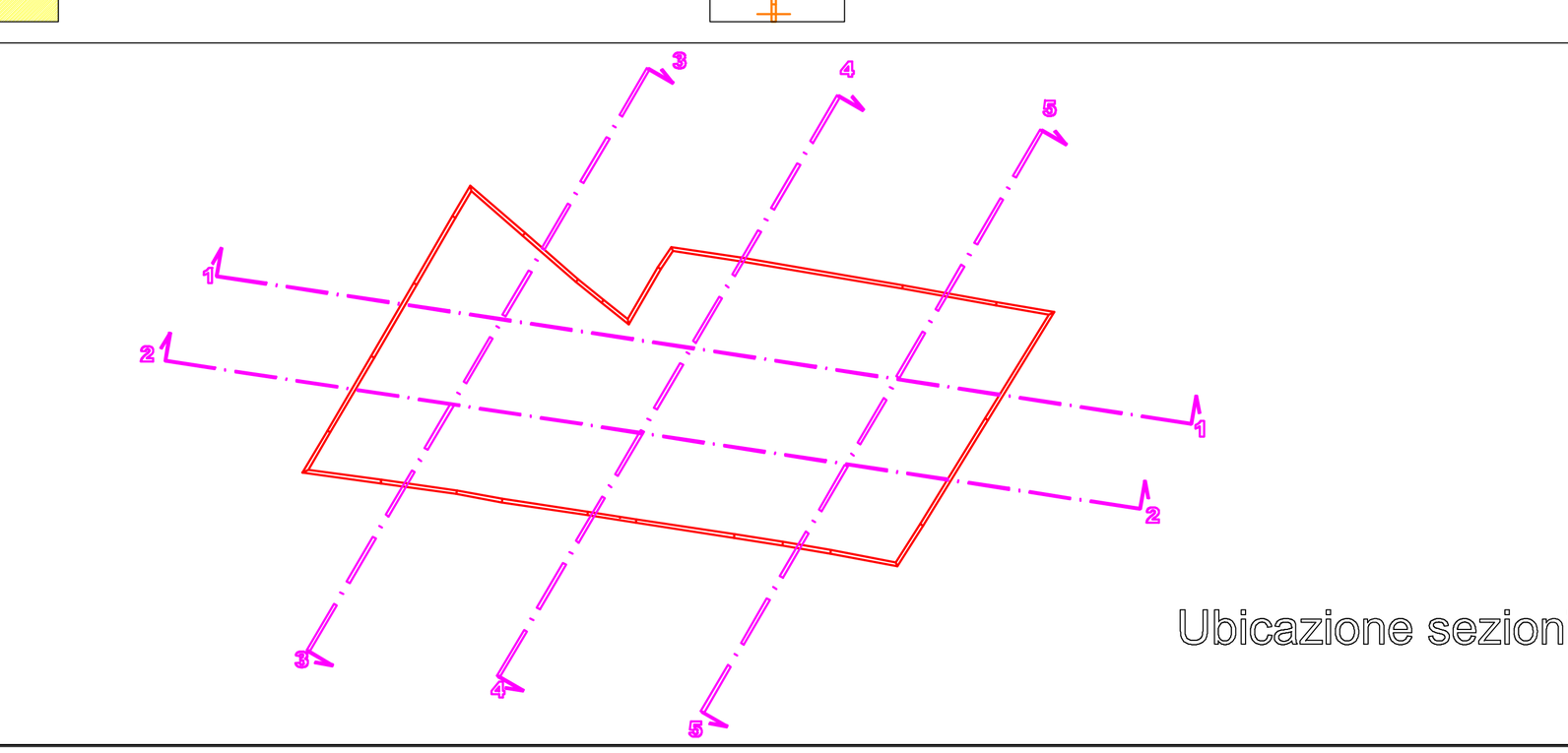

Ubicazione sezioni

COMMITTENTE: RFI RETE FERROVIARIA ITALIANA – GRUPPO FERROVIE DELLO STATO ITALIANE

ALTA SORVEGLIANZA: ITALFERR – GRUPPO FERROVIE DELLO STATO ITALIANE

GENERAL CONTRACTOR: Cepav due

INFRASTRUTTURE FERROVIARIE STRATEGICHE DEFINITE DALLA LEGGE OBIETTIVO N. 443/01

LINEA A.V. /A.C. TORINO - VENEZIA Tratta MILANO - VERONA

Lotto funzionale Brescia-Verona

PROGETTO DEFINITIVO

AREA DI CAVA BS4 CASTENEDOLO

Sezioni del progetto di coltivazione

IL PROGETTISTA: G.T. ENGINEERING – Ing. Maurizio Ghizzoni – Ordine degli Ingegneri della Provincia di Parma n° 631

IL PROGETTISTA INTEGRATORE: saipem spa – Tommaso Taranta – Dottore in Ingegneria Civile Iscritto all'albo degli Ingegneri della Provincia di Milano al n. A23408 - Sez. A Settori: a) civile e ambientale b) industriale c) dell'informazione – Tel. 02.52020557 - Fax 02.52020309 – C.F. e P.IVA 00825790157

ALTA SORVEGLIANZA: ITALFERR

Verificato	Data	Approvato	Data

COMMESSA	LOTTO	FASE	ENTE	TIPO DOC.	OPERA/DISCIPLINA	PROGR.	REV.	SCALA
IN05	00	D	E2	W8	CA0000	009	0	1:500

PROGETTAZIONE GENERAL CONTRACTOR

Rev.	Data	Descrizione	Redatto	Data	Verificato	Data	Approvato	Data
0	31/03/14	EMISSIONE PER CDS	TRAMELLI	31/03/14	CHERUBINI	31/03/14	LAZZARI	31/03/14
1								
2								
3								

Autorizzato/Data: Consorzio Cepav due – Project Manager (Ing. R. La Capra) – Data:

Saipem S.p.a. COMM. 032121 | Data: 31/03/14 | Doc.N. 04276_01.DWG

Progetto cofinanziato dalla Unione Europea

CUP: F81H91000000008

Scala di plot: 1: