

COMMITTENTE:



ALTA SORVEGLIANZA:



GENERAL CONTRACTOR:



INFRASTRUTTURE FERROVIARIE STRATEGICHE DEFINITE DALLA LEGGE OBIETTIVO N. 443/01

LINEA A.V. /A.C. TORINO - VENEZIA Tratta MILANO - VERONA
Lotto funzionale Brescia-Verona
PROGETTO DEFINITIVO

PROGETTO MONITORAGGIO AMBIENTALE
COMPONENTE PAESAGGIO
ATLANTE CARTOGRAFICO

IL PROGETTISTA
saipem spa
Tommaso Taranta

Dottore in Ingegneria Civile Iscritto all'albo degli Ingegneri della Provincia di Milano al n. A234081 - Sez. A Settori: a) civile e ambientale b) industriale c) dell'informazione
Tel. 02.52020511 Fax 02.52020309 CF. e P.IVA: 00825790157

IL PROGETTISTA INTEGRATORE
saipem spa
Tommaso Taranta

Dottore in Ingegneria Civile Iscritto all'albo degli Ingegneri della Provincia di Milano al n. A234081 - Sez. A Settori: a) civile e ambientale b) industriale c) dell'informazione
Tel. 02.52020511 Fax 02.52020309 CF. e P.IVA: 00825790157

ALTA SORVEGLIANZA



Verificato	Data	Approvato	Data

COMMESSA	LOTTO	FASE	ENTE	TIPO DOC.	OPERA/DISCIPLINA	PROGR.	REV.	SCALA
IN05	00	D	E2	NZ	TA000X	001	1	1:12500

PROGETTAZIONE GENERAL CONTRACTOR								Autorizzato/Data
Rev.	Data	Descrizione	Redatto	Data	Verificato	Data	Approvato	Data
0	31/03/14	EMISSIONE PER CDS	M.T.	31/03/14	PADOVANI	31/03/14	LAZZARI	31/03/14
1	01/07/14	REVISIONE PER CDS	M.T.	01/07/14	PADOVANI	01/07/14	LAZZARI	01/07/14
2								
3								

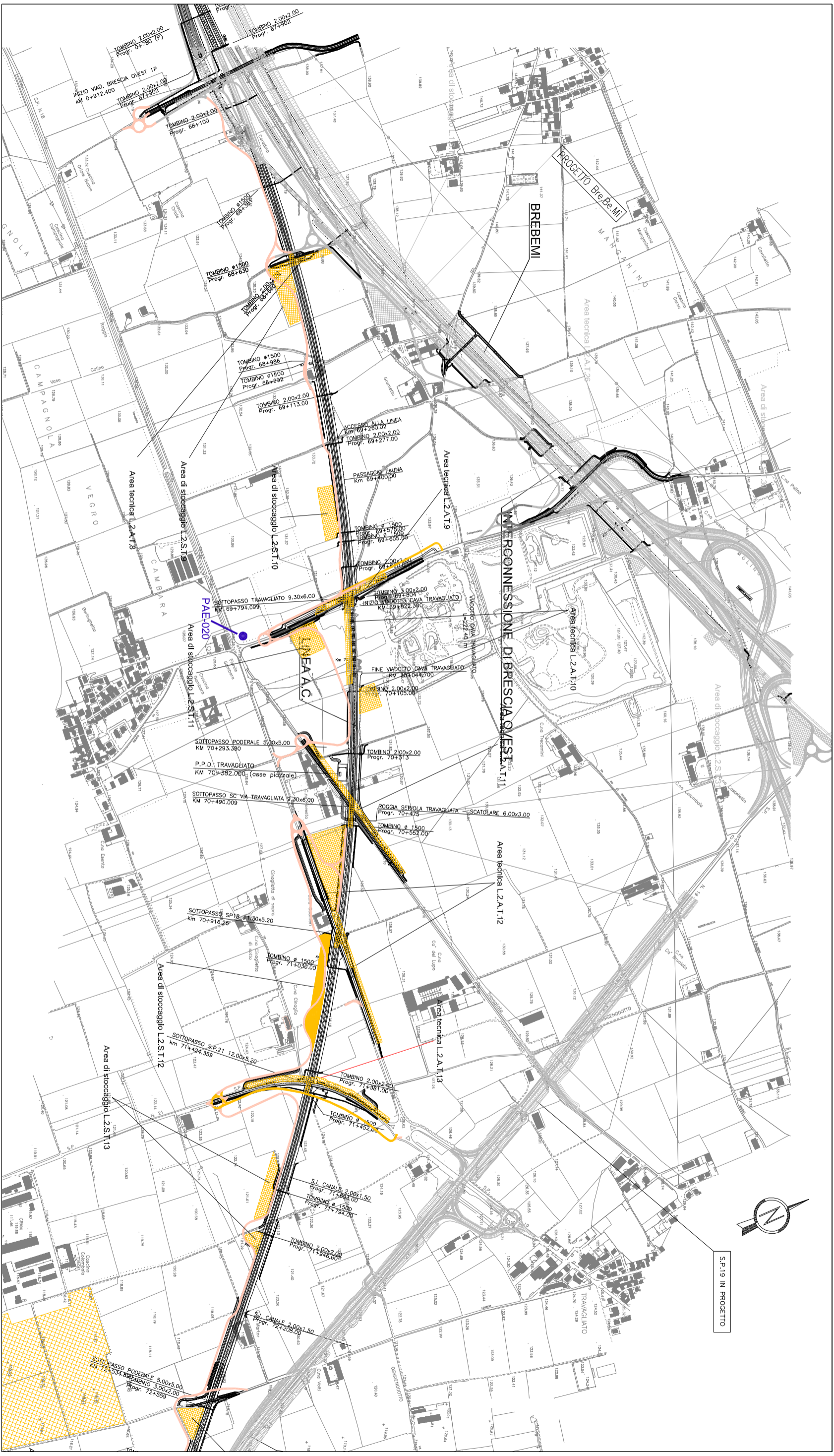
Consorzio
Cepav due
 Project Director
 (Ing. F. Lombardi)
 Data: _____

Saipem S.p.a. COMM. 032121 Data: 01/07/14 Doc.N. IN0500DE2NZTA000X0011



Progetto cofinanziato dalla Unione Europea

CUP: F81H91000000008



Legenda

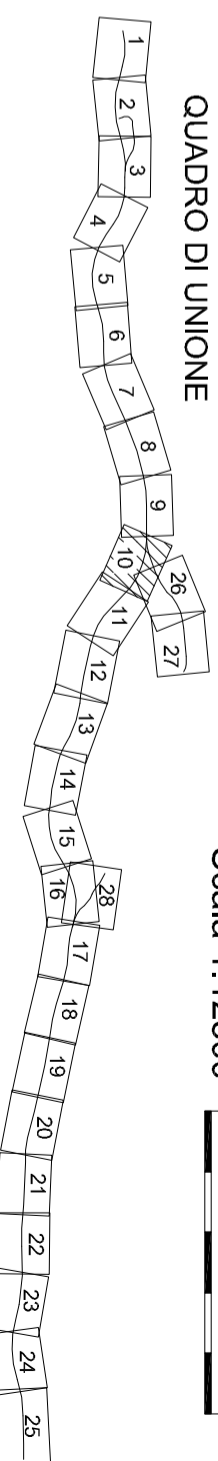
UBICAZIONE AREA DI CANTIERE

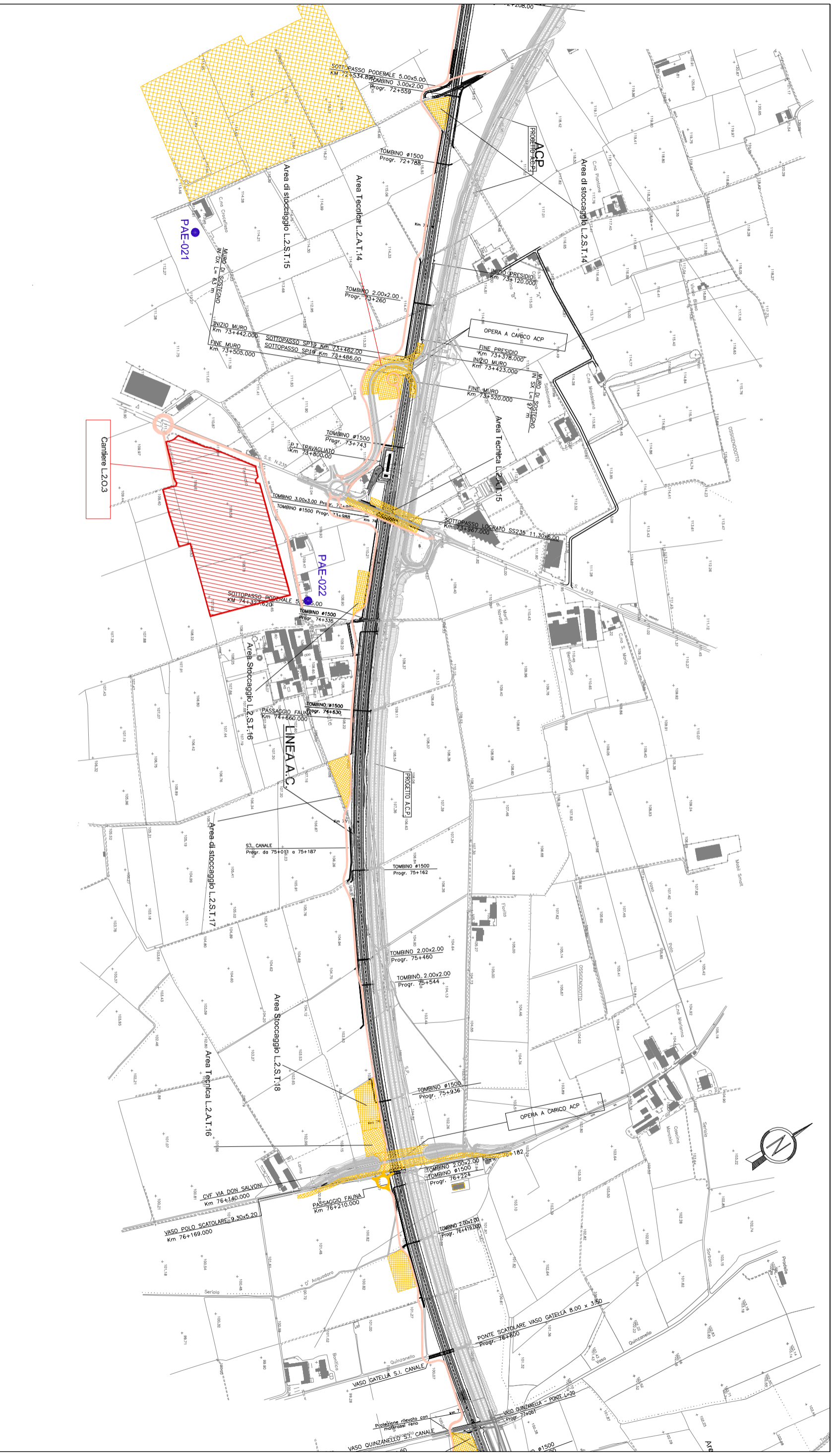
- BASE
- OPERATIVO
- ARMAMENTO
- TECNICASTOCAGGIO
- PISTE DI CANTIERE

PERIMETRO AREA PARCO

- PAE-nm
- PUNTO DI MONITORAGGIO PAESAGGIO

QUADRO DI UNIONE





Legenda

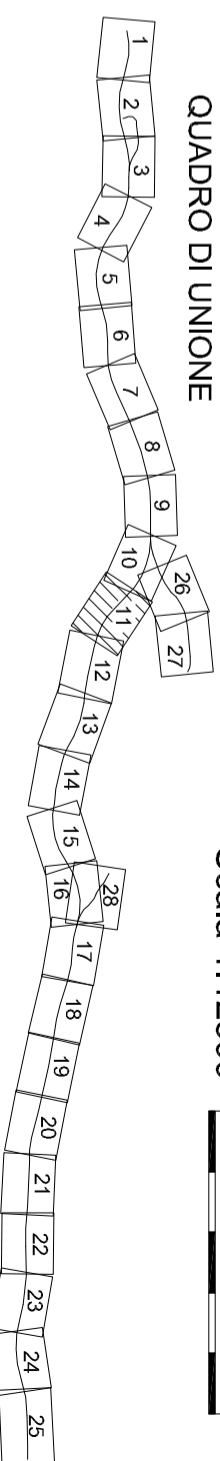
UBICAZIONE AREA DI CANTIERE

- BASE
- OPERATIVO
- ARMAMENTO
- TECNICASTOCAGGIO
- PISTE DI CANTIERE

PERIMETRO AREA PARCO

- PERIMETRO AREA PARCO
- PUNTO DI MONITORAGGIO PAESAGGIO

QUADRO DI UNIONE



Scala 1:12500



Legenda

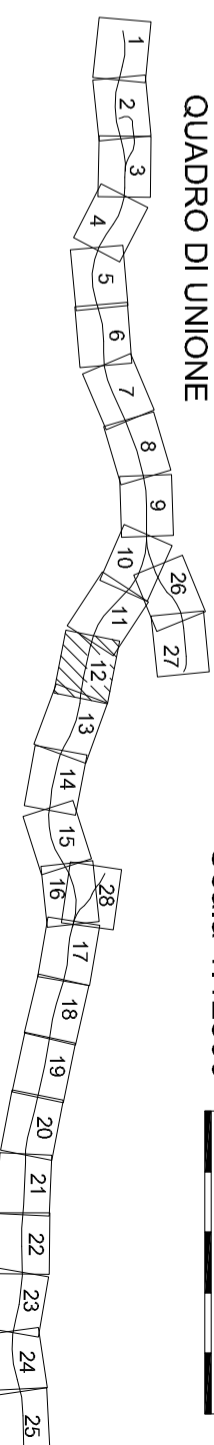
UBICAZIONE AREA DI CANTIERE

- ARMAMENTO
- TECNICASTOCCAGGIO
- OPERATIVO
- BASE
- PISTE DI CANTIERE

PERIMETRO AREA PARCO

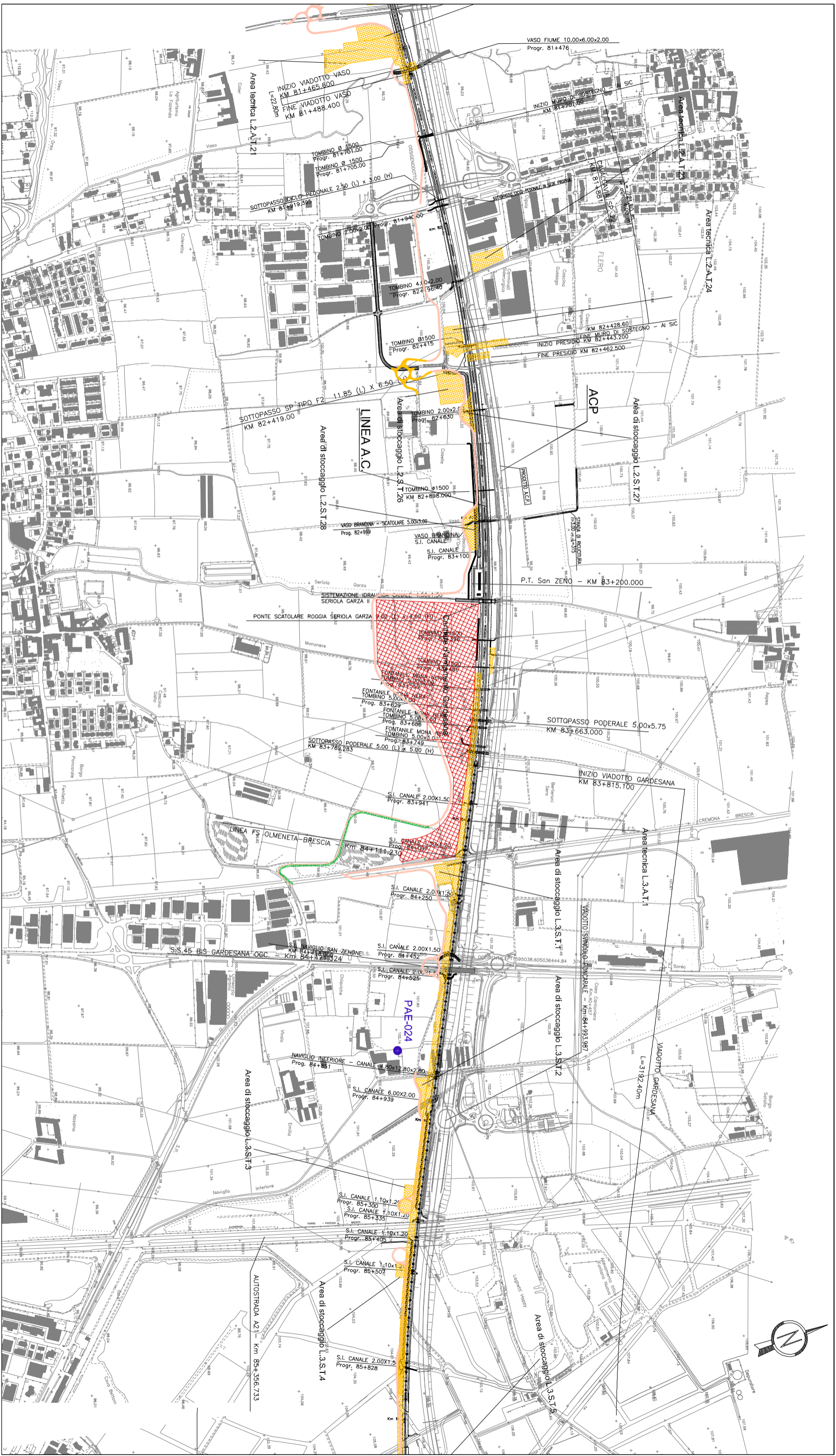
- PERIMETRO AREA PARCO
- P.A.E.-mm
- PUNTO DI MONITORAGGIO PAESAGGIO

QUADRO DI UNIONE



Scala 1:12500





Legenda

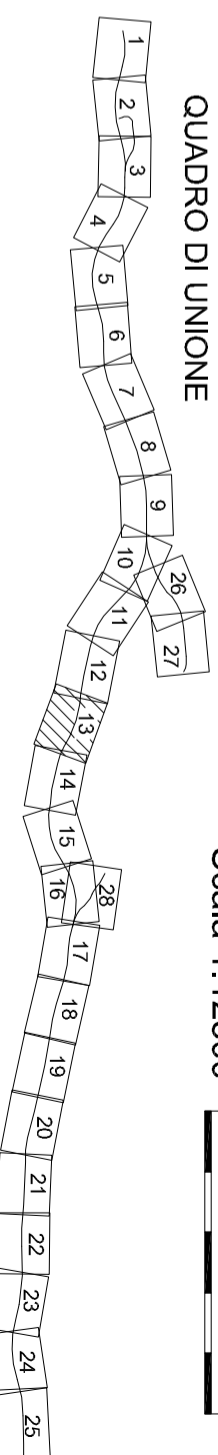
UBICAZIONE AREA DI CANTIERE

- BASE
- OPERATIVO
- ARMAMENTO
- TECNICASTOCAGGIO
- PISTE DI CANTIERE

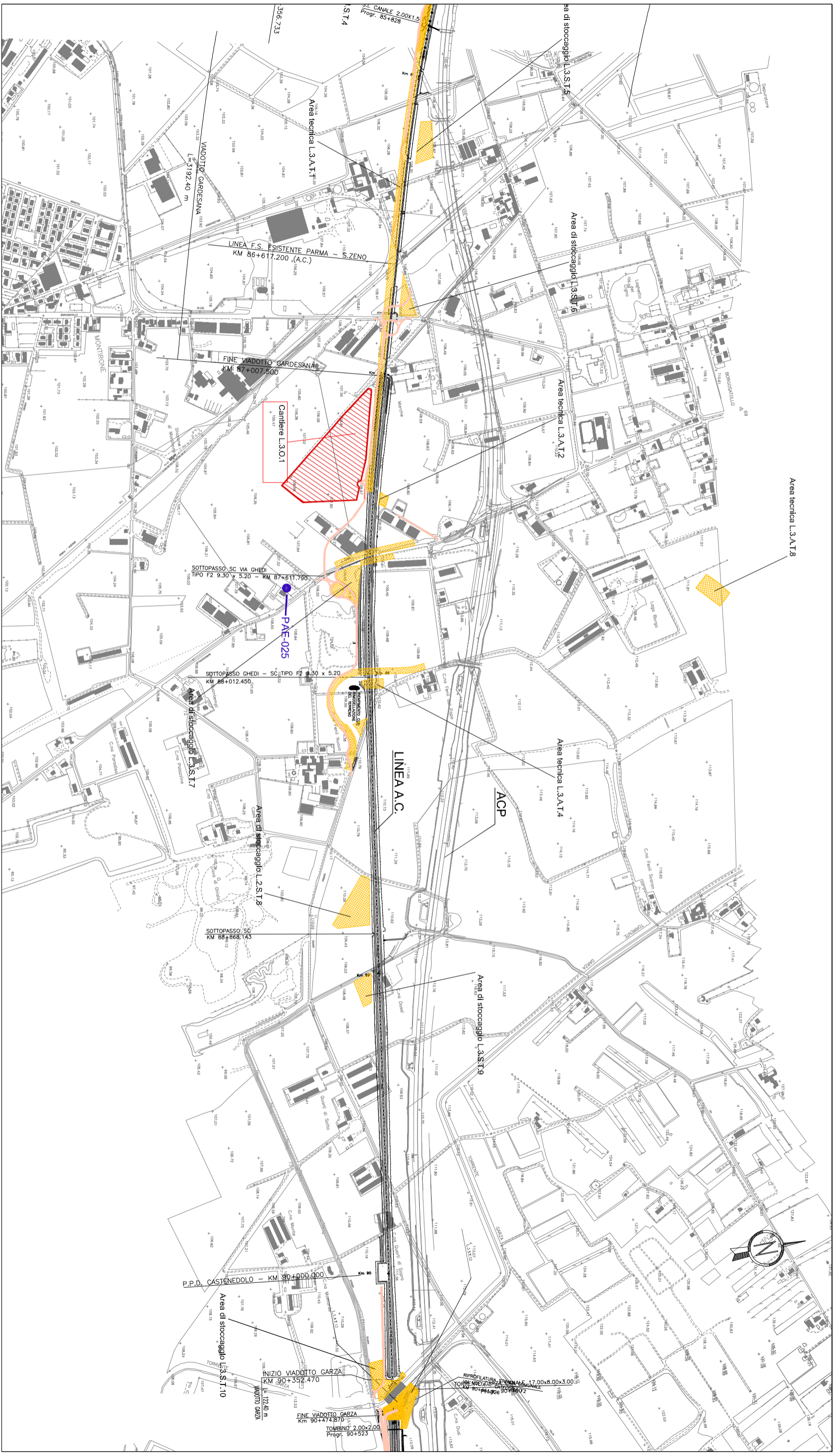
PERIMETRO AREA PARCO

- PERIMETRO AREA PARCO
- PUNTO DI MONITORAGGIO PAESAGGIO

QUADRO DI UNIONE



Scala 1:12500



Legenda

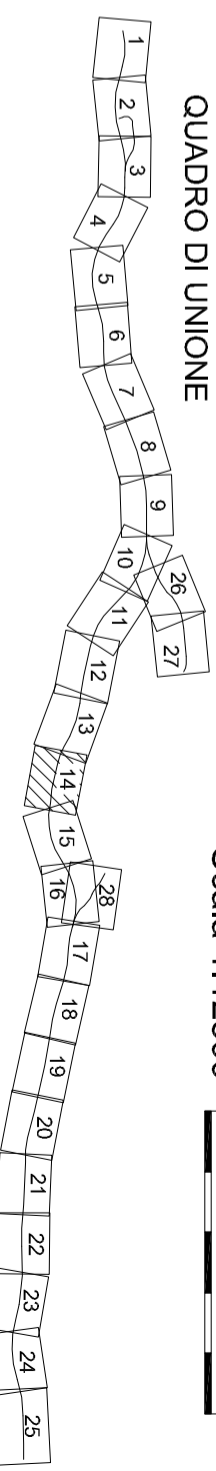
UBICAZIONE AREA DI CANTIERE

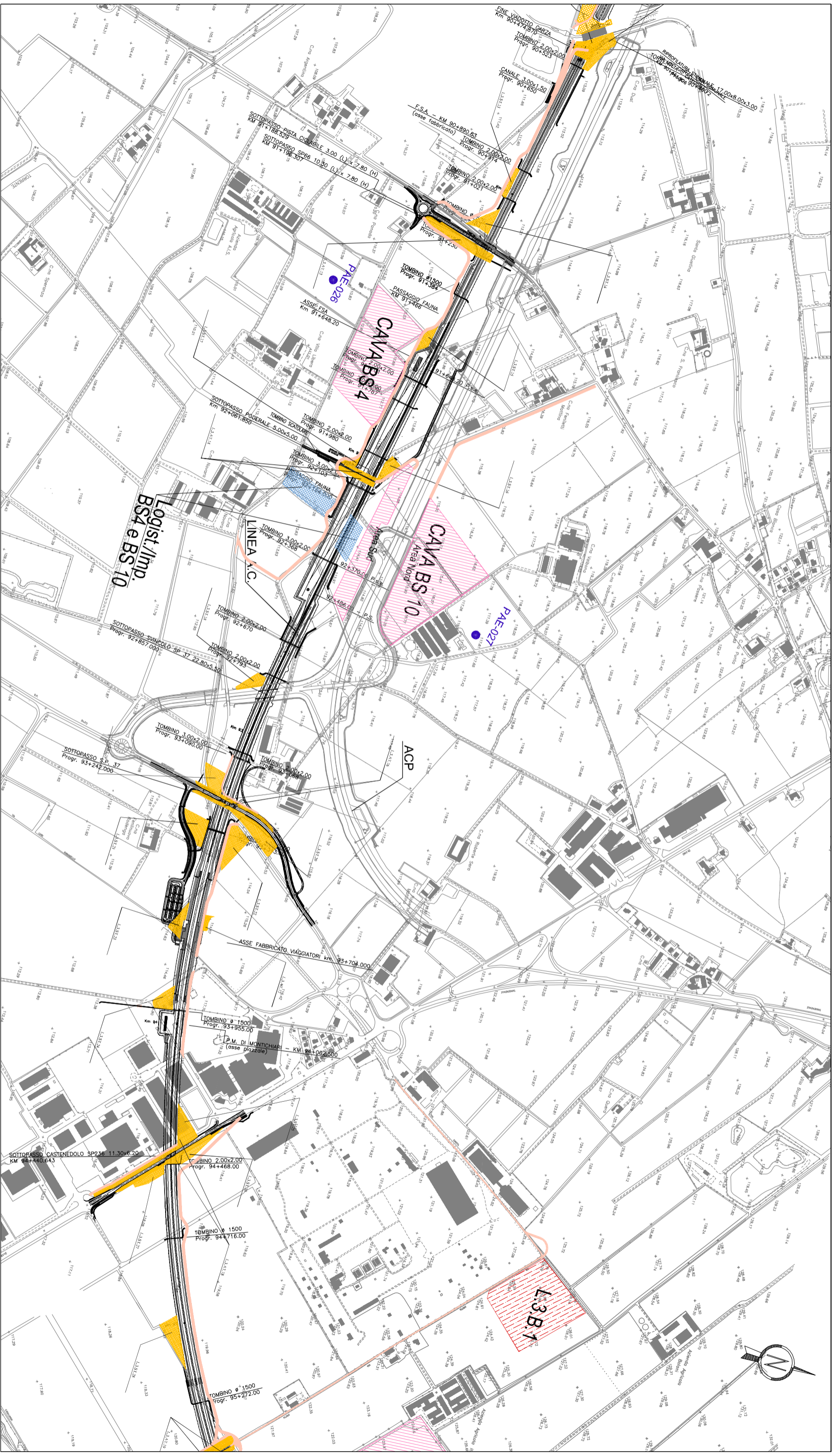
- BASE
- OPERATIVO
- ARMAMENTO
- TECNICASTOCCAGGIO
- PISTE DI CANTIERE

PERIMETRO AREA PARCO

- PAE-nm
- PUNTO DI MONITORAGGIO PAESAGGIO

QUADRO DI UNIONE





Legenda


UBICAZIONE AREA DI CANTIERE

- BASE
- OPERATIVO
- ARMAMENTO
- TECNICASTOCAGGIO
- PISTE DI CANTIERE

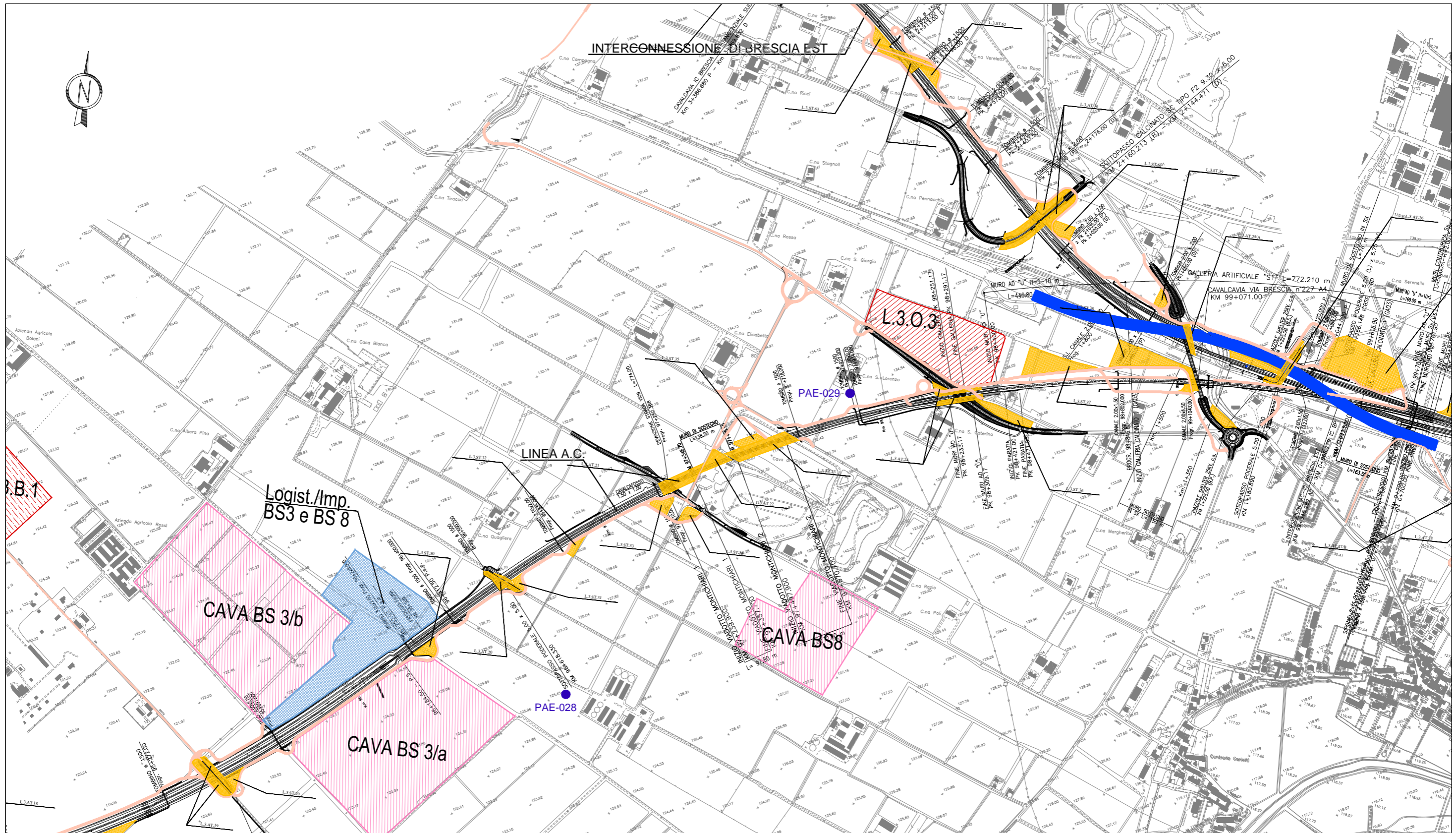
PERIMETRO AREA PARCO

- PERIMETRO AREA PARCO
- PUNTO DI MONITORAGGIO PAESAGGIO

QUADRO DI UNIONE



Scala 1:12500



Legenda

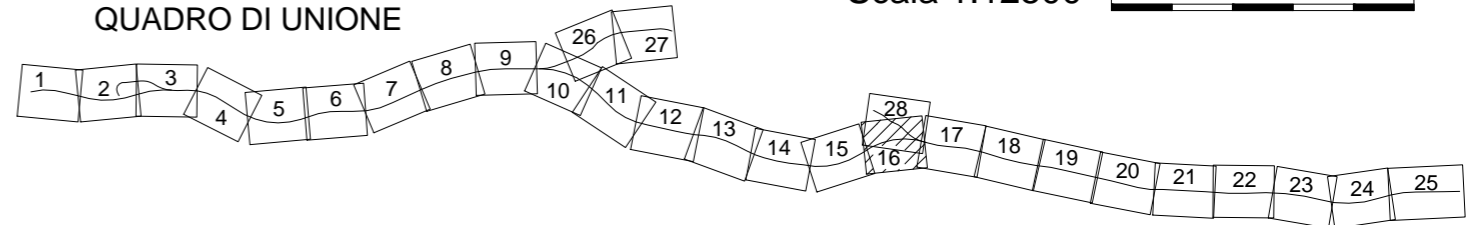
UBICAZIONE AREA DI CANTIERE

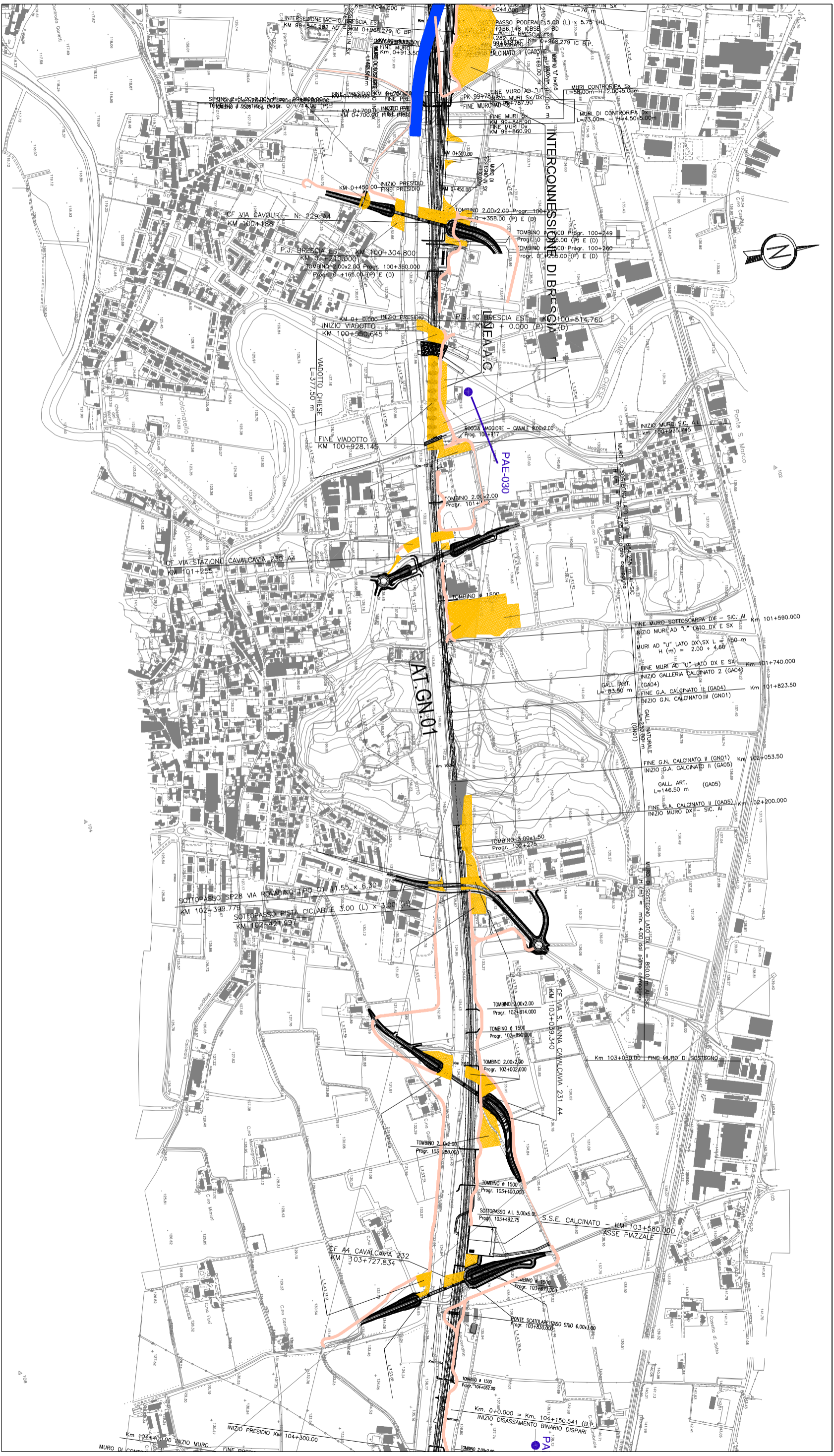
- BASE
- OPERATIVO
- ARMAMENTO
- TECNICA/STOCCAGGIO
- PISTE DI CANTIERE

- PERIMETRO AREA PARCO
- PAE-nnn
- PUNTO DI MONITORAGGIO PAESAGGIO

Scala 1:12500

QUADRO DI UNIONE






Legenda

UBICAZIONE AREA DI CANTIERE

- BASE
- OPERATIVO
- ARMAMENTO
- TECNICASTOCAGGIO
- PISTE DI CANTIERE

- PERIMETRO AREA PARCO
- PAE-nm
- PUNTO DI MONITORAGGIO PAESAGGIO

QUADRO DI UNIONE



Scala 1:12500





Legenda

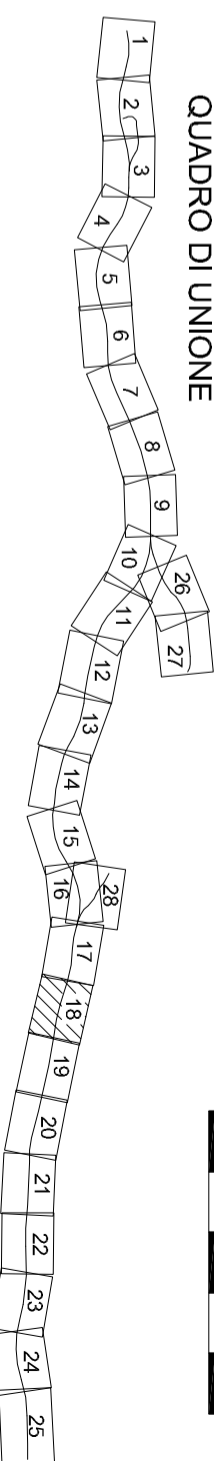
UBICAZIONE AREA DI CANTIERE

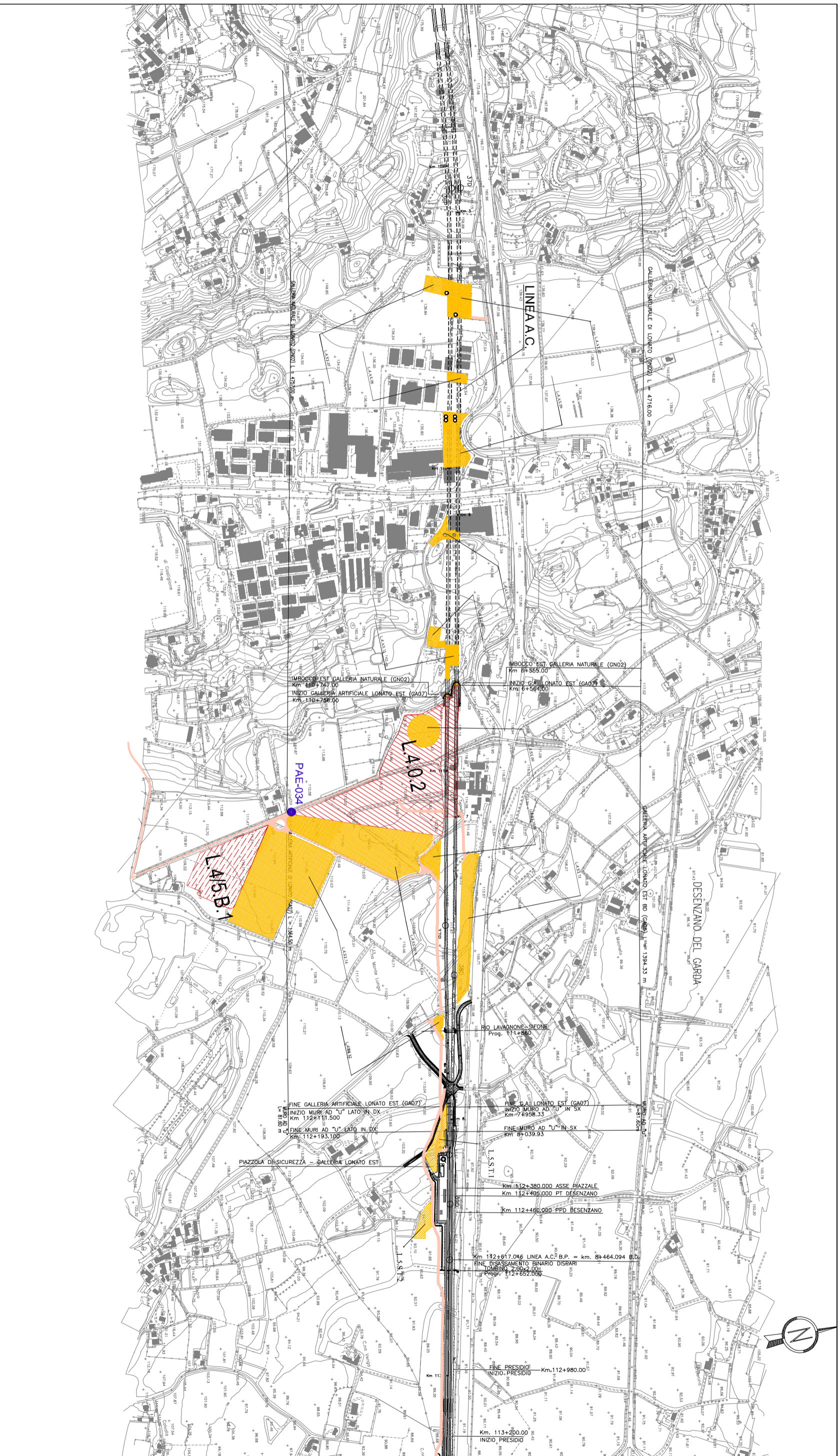
- BASE
- OPERATIVO
- ARMAMENTO
- TECNICASTOCAGGIO
- PISTE DI CANTIERE

PERIMETRO AREA PARCO

- PERIMETRO AREA PARCO
- PUNTO DI MONITORAGGIO PAESAGGIO

QUADRO DI UNIONE





Legenda

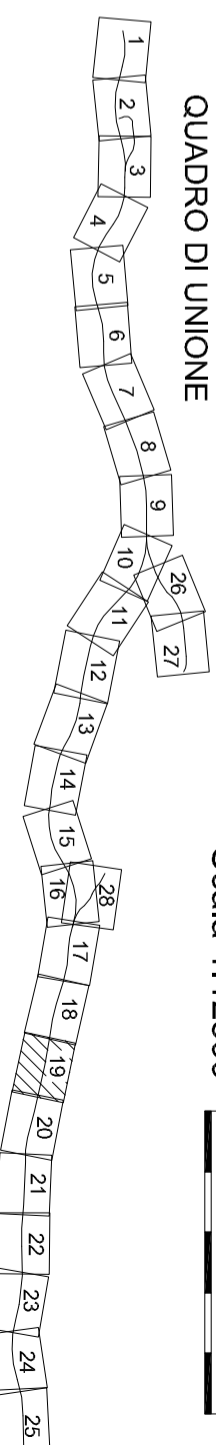
UBICAZIONE AREA DI CANTIERE

- BASE
- OPERATIVO
- ARMAMENTO
- TECNICASTOCAGGIO
- PISTE DI CANTIERE

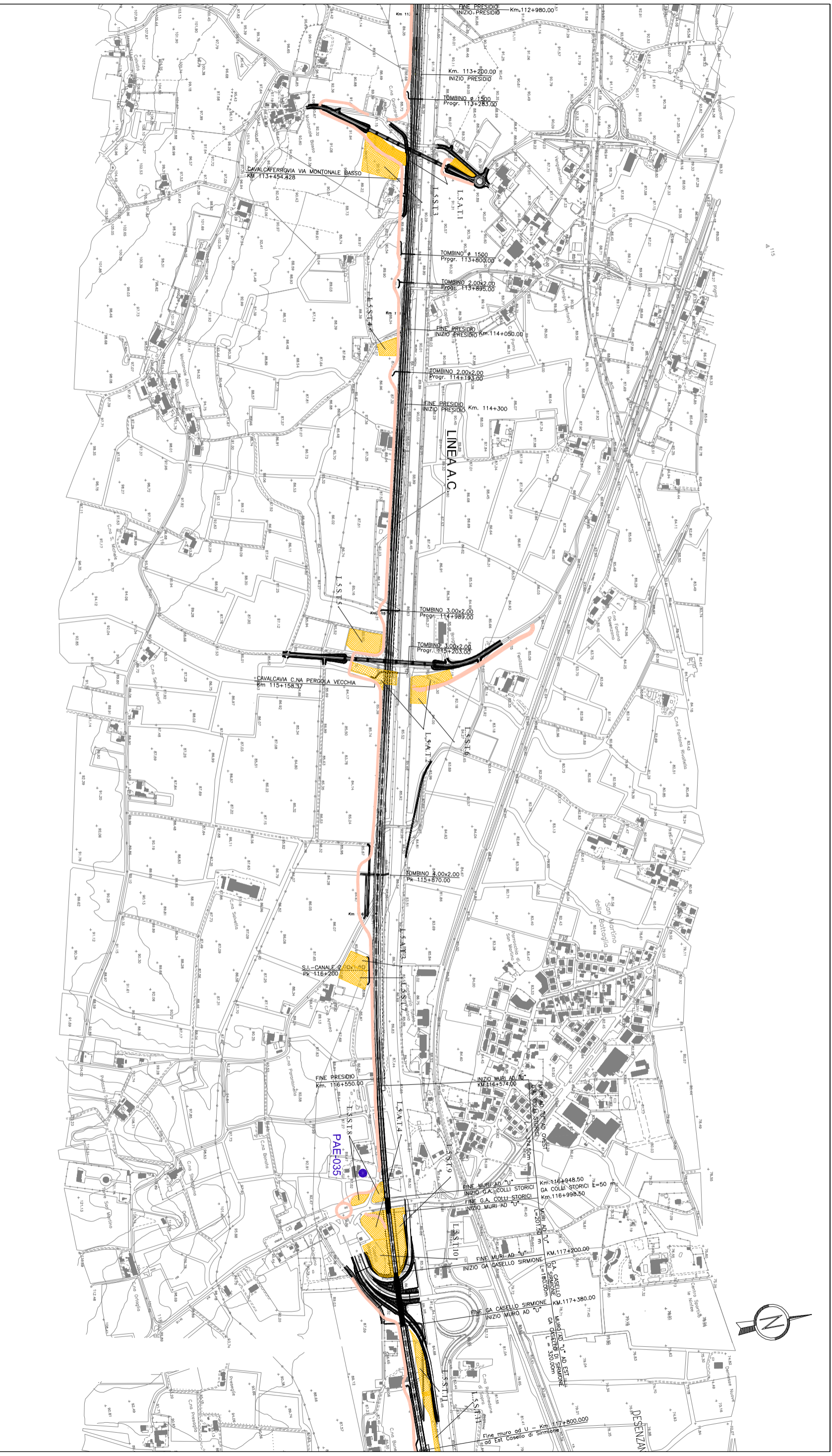
PERIMETRO AREA PARCO

- P.A.E.-mm
- PUNTO DI MONITORAGGIO PAESAGGIO

QUADRO DI UNIONE



Scala 1:12500



Legenda

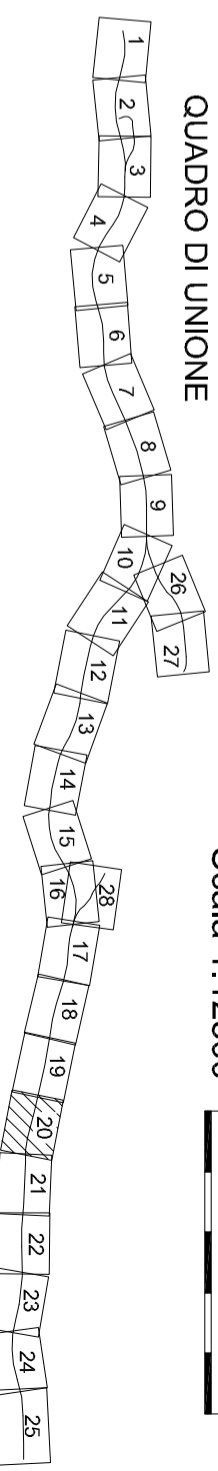
UBICAZIONE AREA DI CANTIERE

- BASE
- OPERATIVO
- ARMAMENTO
- TECNICASTOCAGGIO
- PISTE DI CANTIERE

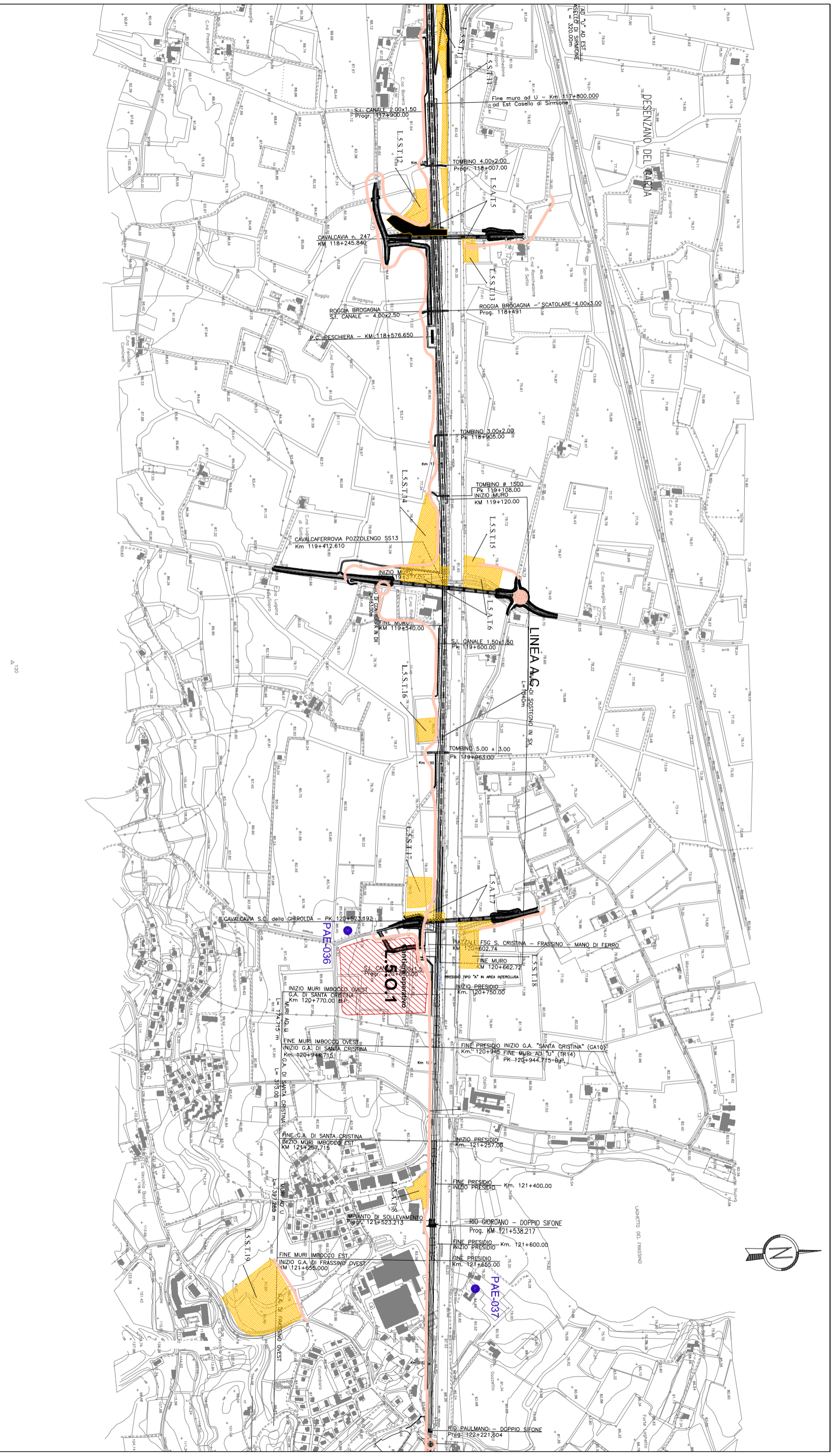
PERIMETRO AREA PARCO

- PAE-nm
- PUNTO DI MONITORAGGIO PAESAGGIO

QUADRO DI UNIONE



Scala 1:12500



Legenda

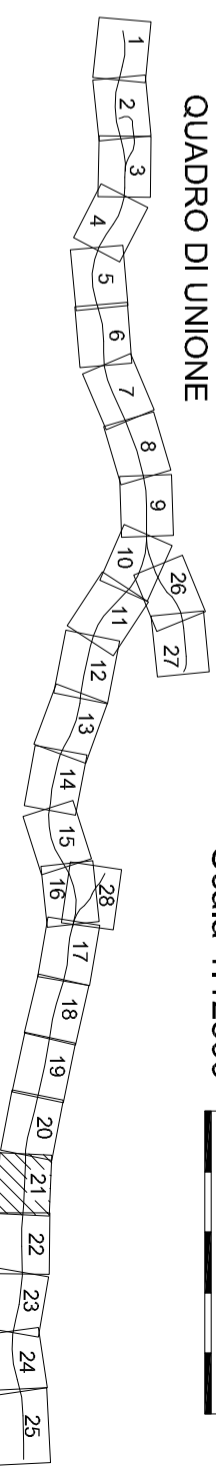
UBICAZIONE AREA DI CANTIERE

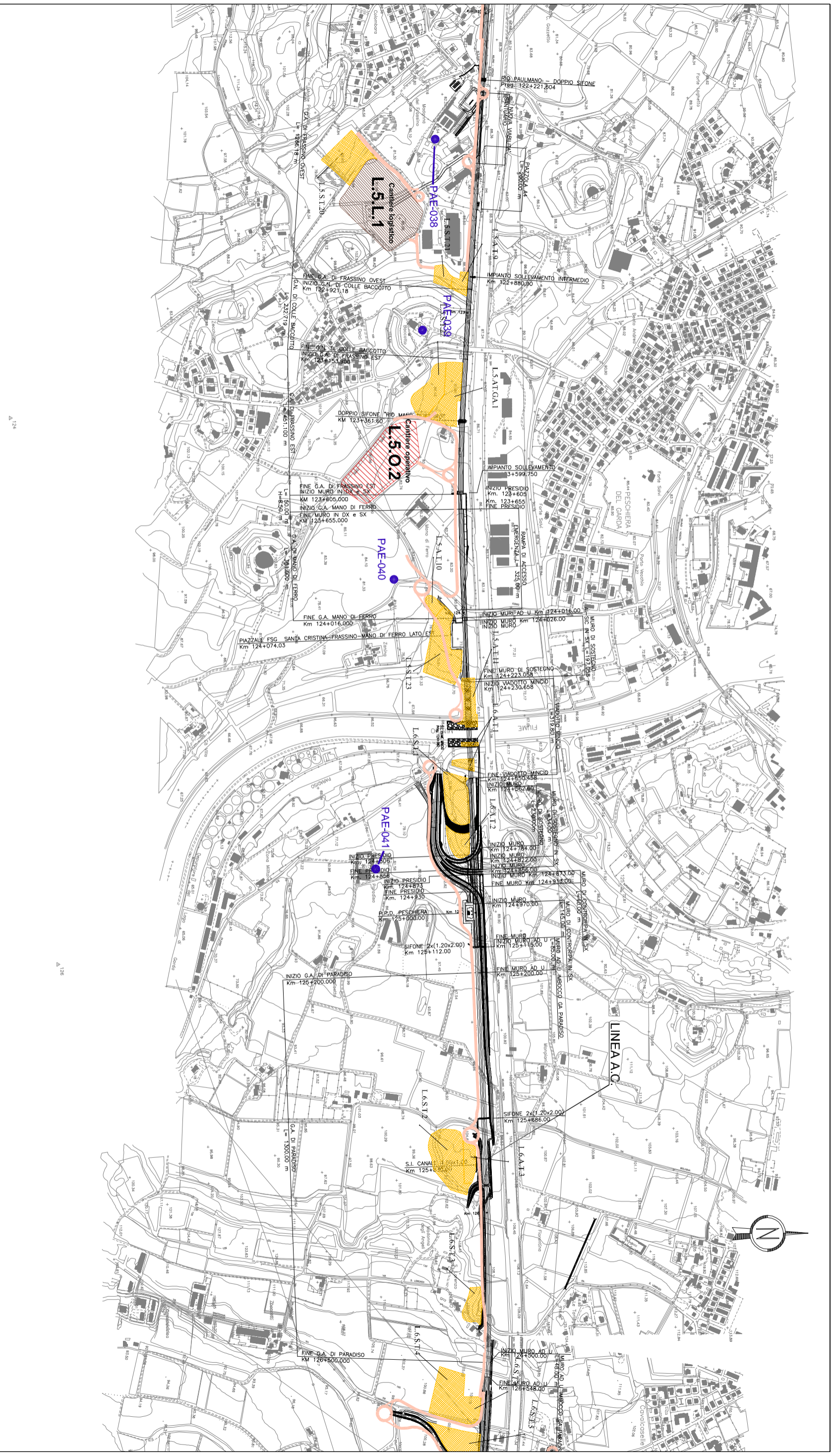
- BASE
- OPERATIVO
- ARMAMENTO
- TECNICASTOCAGGIO
- PISTE DI CANTIERE

PERIMETRO AREA PARCO

- PAE-nmm
- PUNTO DI MONITORAGGIO PAESAGGIO

QUADRO DI UNIONE





Legenda

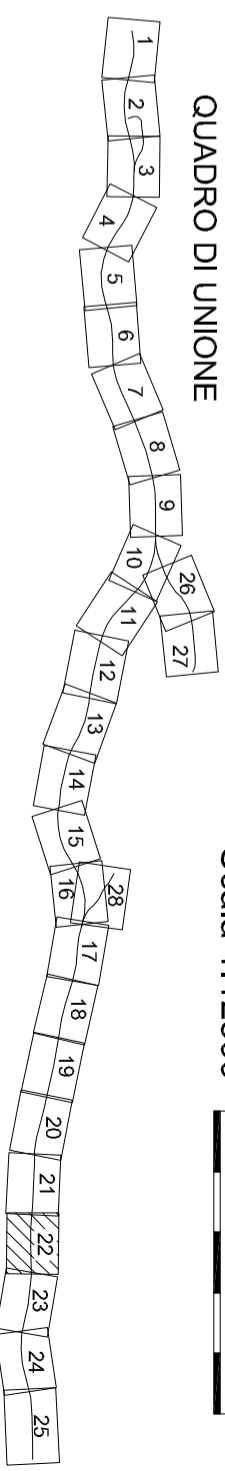
UBICAZIONE AREA DI CANTIERE

- BASE
- OPERATIVO
- ARMAMENTO
- TECNICASTOCAGGIO
- PISTE DI CANTIERE

PERIMETRO AREA PARCO

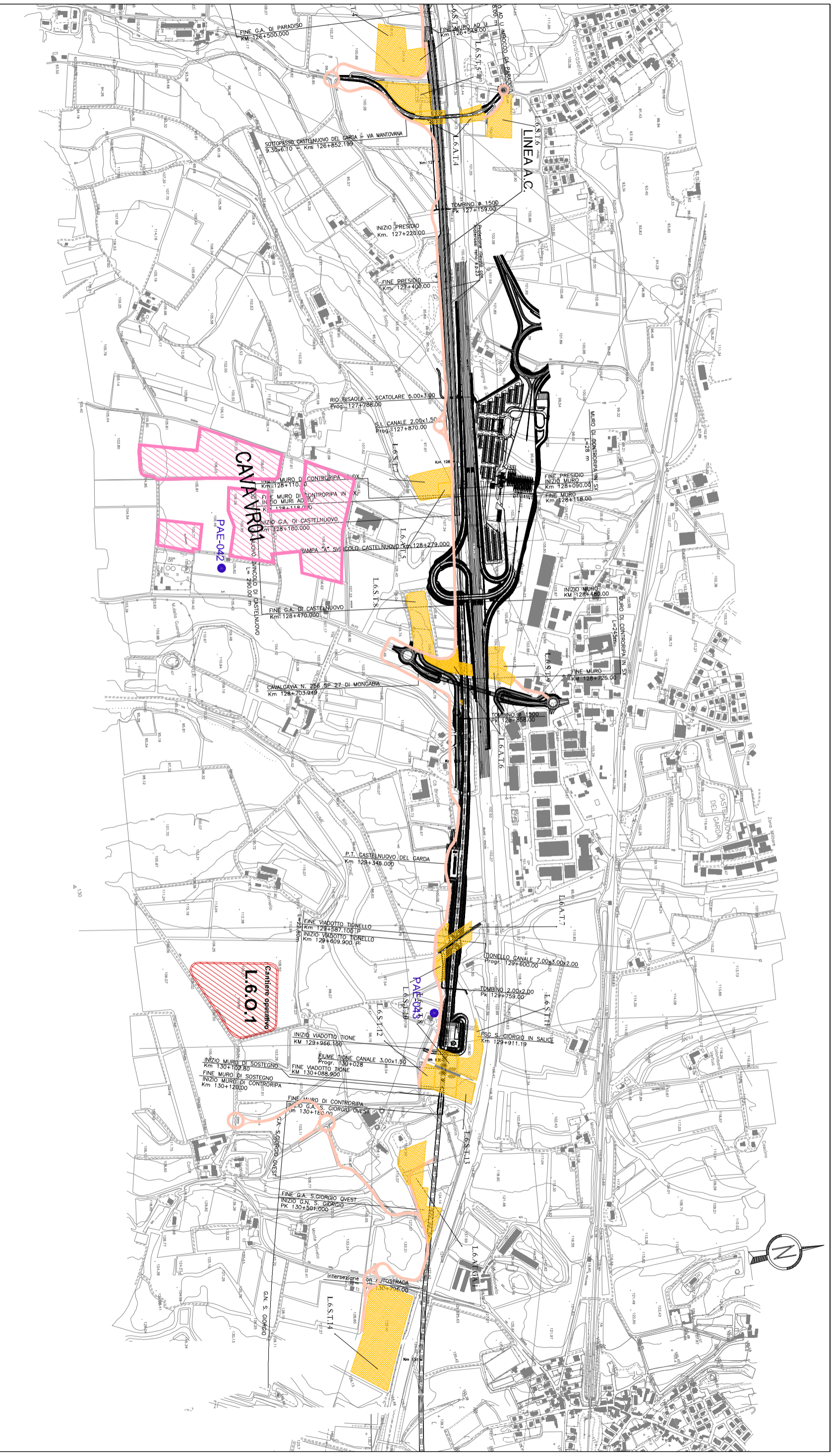
- PAE-nm
- PUNTO DI MONITORAGGIO PAESAGGIO

QUADRO DI UNIONE



Scala 1:12500





Legenda

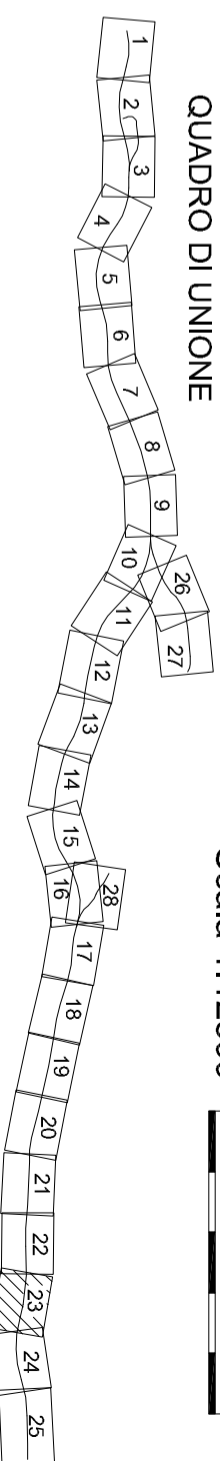
UBICAZIONE AREA DI CANTIERE

- BASE
- OPERATIVO
- ARMAMENTO
- TECNICASTOCAGGIO
- PISTE DI CANTIERE

PERIMETRO AREA PARCO

- PERIMETRO AREA PARCO
- PAE-nm
- PUNTO DI MONITORAGGIO PAESAGGIO

QUADRO DI UNIONE



Scala 1:12500



Legenda

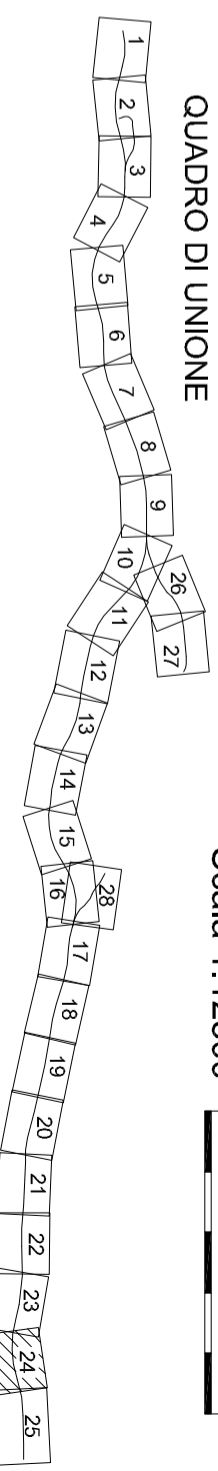
UBICAZIONE AREA DI CANTIERE

- BASE
- OPERATIVO
- ARMAMENTO
- TECNICASTOCAGGIO
- PISTE DI CANTIERE

PERIMETRO AREA PARCO

- PERIMETRO AREA PARCO
- P.A.E.-mm
- PUNTO DI MONITORAGGIO PAESAGGIO

QUADRO DI UNIONE



Scala 1:12500

Cantiere base
L.6/7.B.1



Legenda

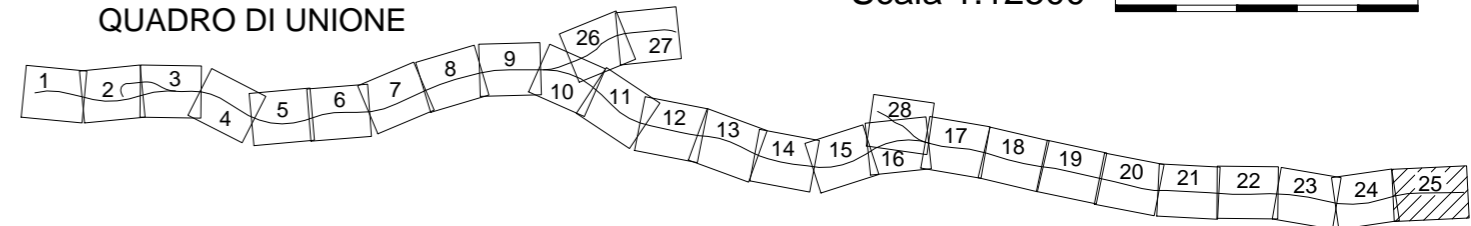
UBICAZIONE AREA DI CANTIERE

- BASE
- ARMAMENTO
- OPERATIVO
- TECNICA/STOCCAGGIO

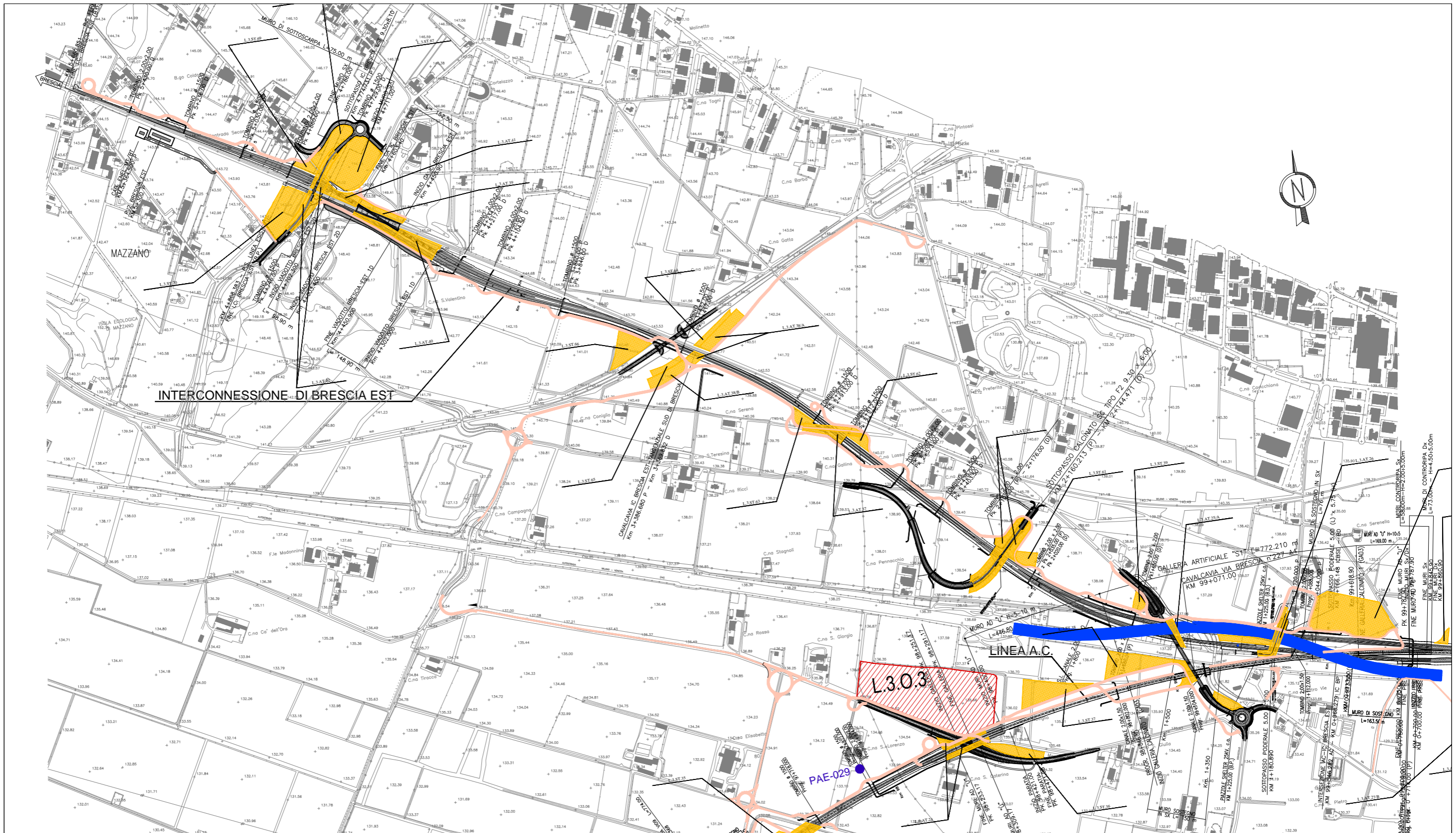
PISTE DI CANTIERE

- PERIMETRO AREA PARCO
- PUNTO DI MONITORAGGIO PAESAGGIO

QUADRO DI UNIONE



Scala 1:12500



Legenda

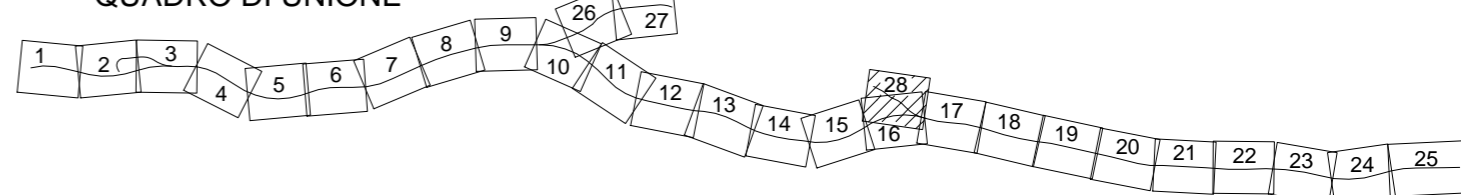
UBICAZIONE AREA DI CANTIERE

- BASE
- OPERATIVO
- ARMAMENTO
- TECNICA/STOCCAGGIO

PISTE DI CANTIERE

- PERIMETRO AREA PARCO
- PAE-nnn
- PUNTO DI MONITORAGGIO PAESAGGIO

QUADRO DI UNIONE



Scala 1:12500