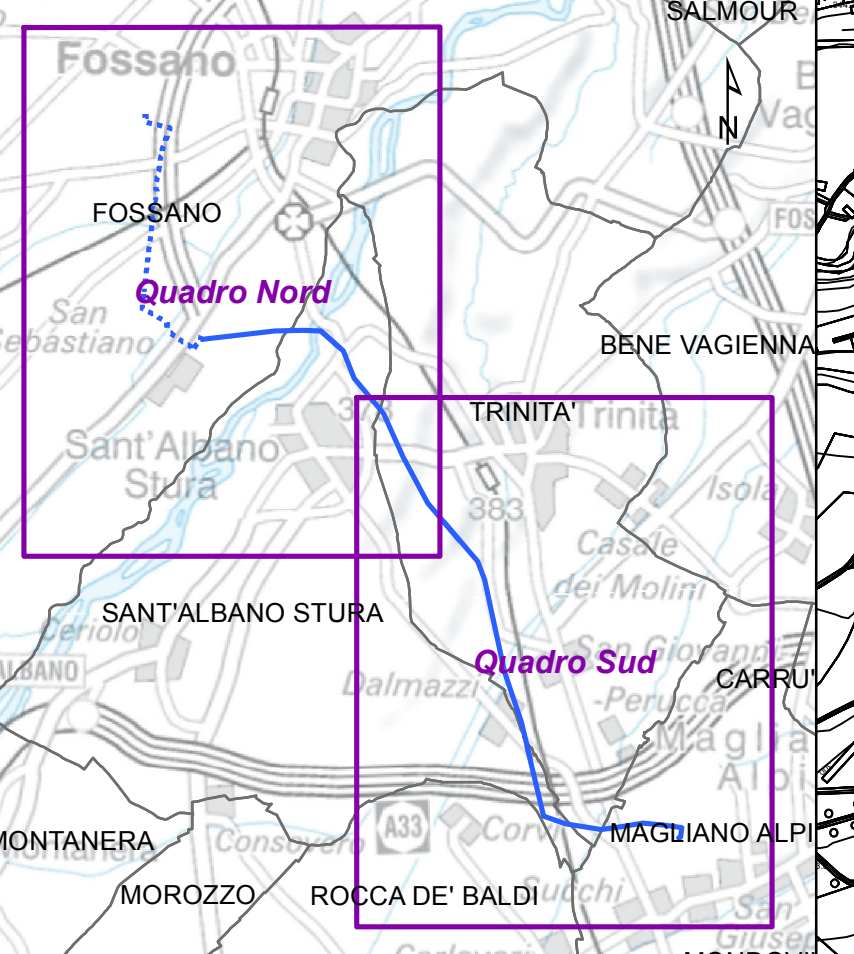


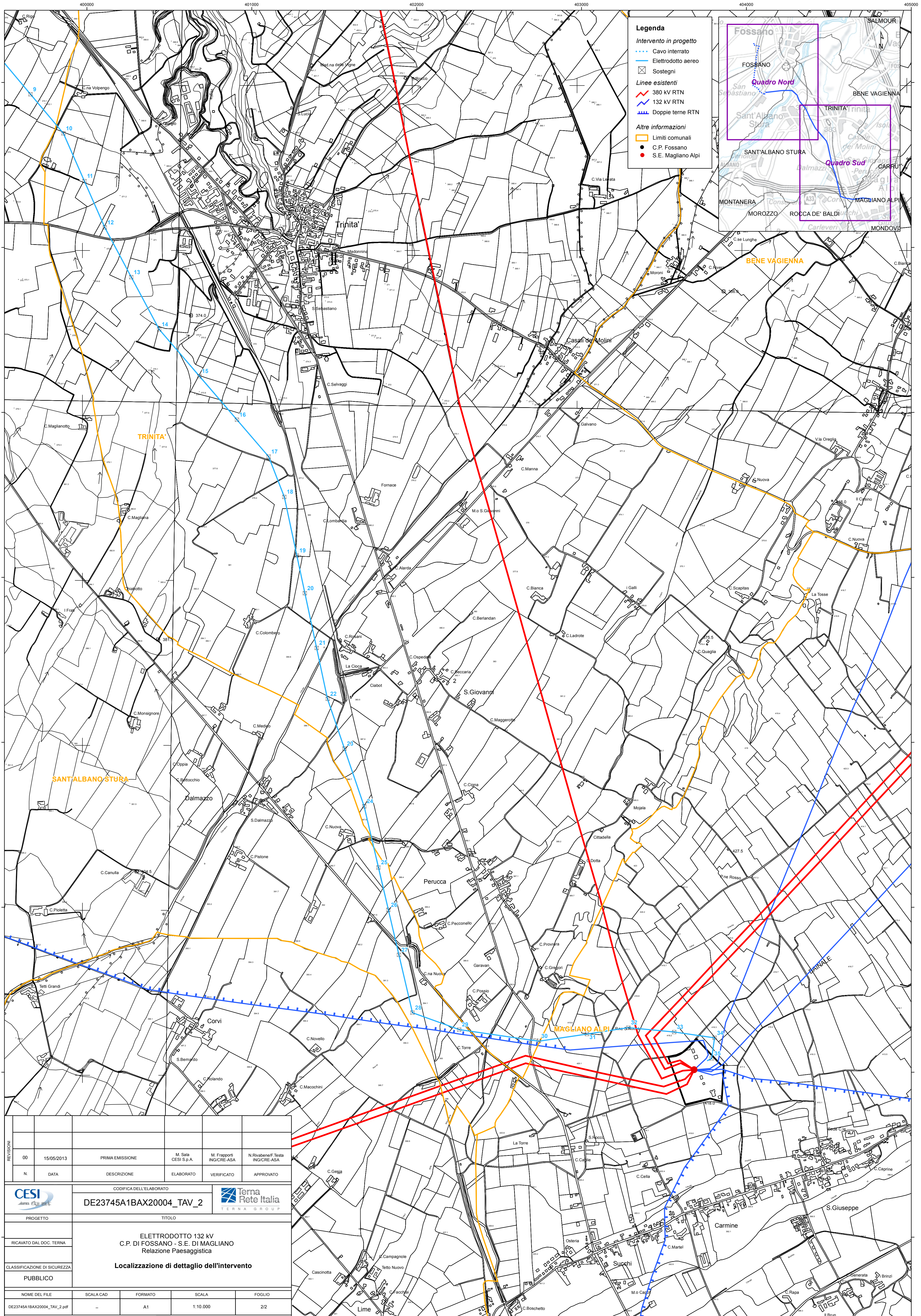
- Legenda**
- Intervento in progetto**
- Cavo interrato
 - Elettrodotto aereo
 - Sostegni
- Linee esistenti**
- 380 kV RTN
 - 132 kV RTN
 - Doppie terre RTN
- Altre informazioni**
- Limiti comunali
 - C.P. Fossano
 - S.E. Magliano Alpi



REVISIONI	DATA	DESCRIZIONE	ELABORATO	VERIFICATO	APPROVATO
00	15/05/2013	PRIMA EMISSIONE	M. Sala CESI S.p.A.	M. Fragoni INGCRE-ASA	N. Rivabene/F. Testa INGCRE-ASA

		DE23745A1BAX20004_TAV_2			
PROGETTO		TITOLO			
RICAIVATO DAL DOC. TERNA		ELETTRODOTTO 132 kV C.P. DI FOSSANO - S.E. DI MAGLIANO Relazione Paesaggistica			
CLASSIFICAZIONE DI SICUREZZA		Localizzazione di dettaglio dell'intervento			
PUBBLICO					
NOME DEL FILE	SCALA CAD	FORMATO	SCALA	FOGLIO	
DE23745A1BAX20004_TAV_2.pdf	—	A1	1:10.000	1/2	

Questo documento contiene informazioni di proprietà Terna Rete Italia S.p.A. e deve essere utilizzato esclusivamente dal destinatario in relazione alle finalità per le quali è stato ricevuto. È vietata qualsiasi forma di riproduzione o di divulgazione senza l'esplicito consenso di Terna Rete Italia S.p.A. This document contains information proprietary to Terna Rete Italia S.p.A. and it will have to be used exclusively for the purposes for which it has been furnished. Whichever shape of spreading or reproduction without the written permission of Terna Rete Italia S.p.A. is prohibited.



Legenda

Intervento in progetto

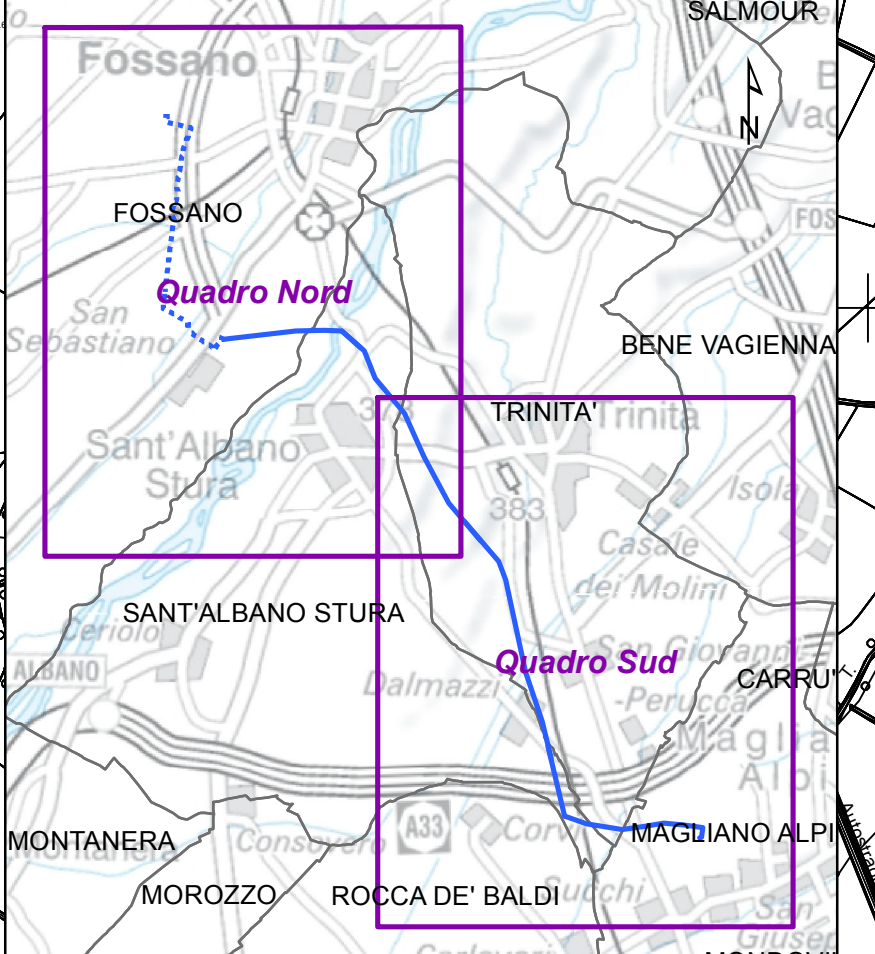
- Cavo interrato
- Elettrodotto aereo
- Sostegni

Linee esistenti

- 380 kV RTN
- 132 kV RTN
- Doppie terre RTN

Altre informazioni

- Limiti comunali
- C.P. Fossano
- S.E. Magliano Alpi



REVISIONI	DATA	DESCRIZIONE	ELABORATO	VERIFICATO	APPROVATO
00	15/05/2013	PRIMA EMISSIONE	M. Sala CESI S.p.A.	M. Fragnoli INGCRE-ASA	N. Rivabene/F. Testa INGCRE-ASA

CESI Consorzio Esercizio Rete Elettrica	CODIFICA DELL'ELABORATO DE23745A1BAX20004_TAV_2	Terna Rete Italia TERNA GROUP		
PROGETTO	TITOLO			
ELETTRODOTTO 132 kV C.P. DI FOSSANO - S.E. DI MAGLIANO Relazione Paesaggistica				
CLASSIFICAZIONE DI SICUREZZA	Localizzazione di dettaglio dell'intervento			
PUBBLICO				
NOME DEL FILE	SCALA CAD	FORMATO	SCALA	FOGLIO
DE23745A1BAX20004_TAV_2.pdf	—	A1	1:10.000	2/2