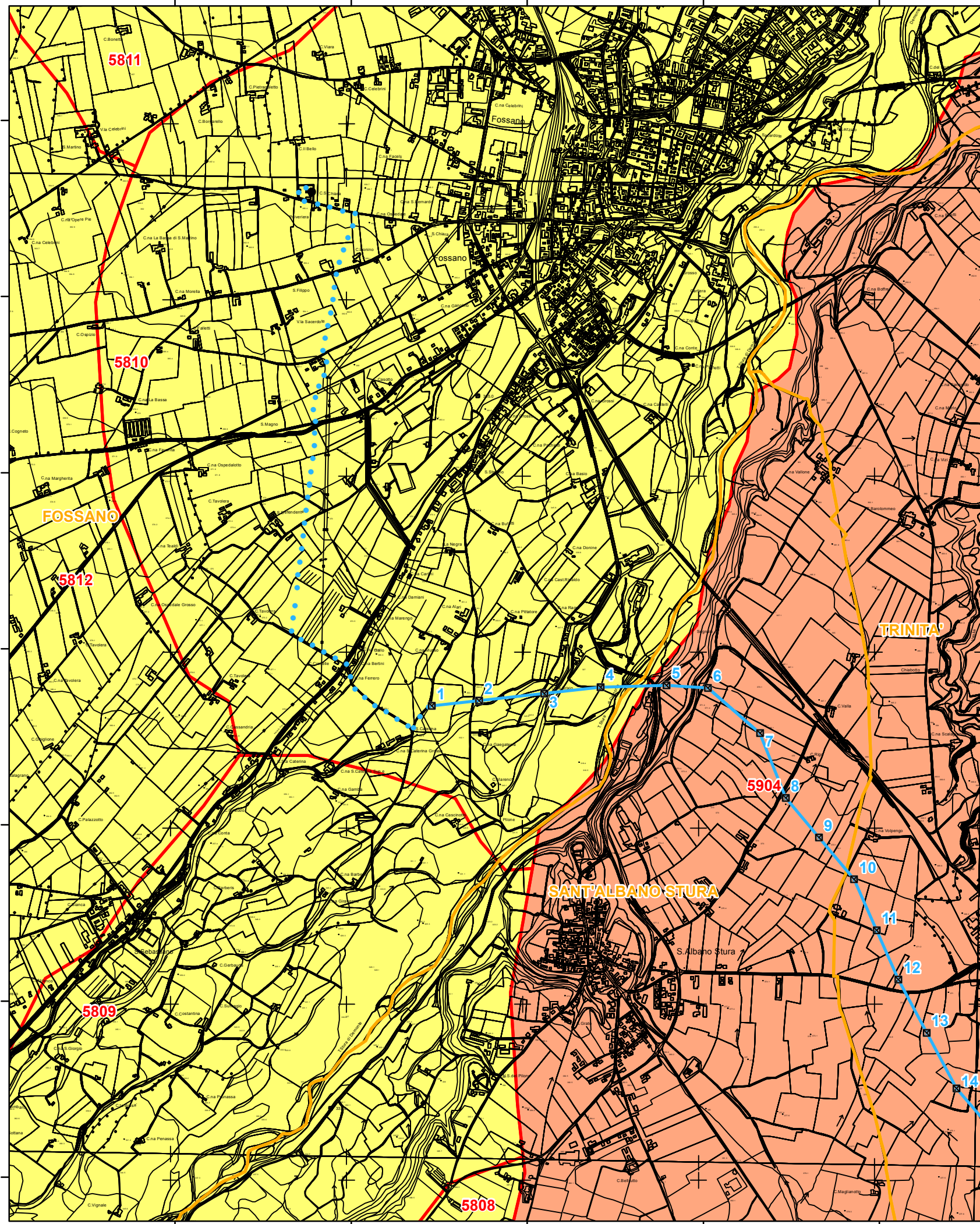


396000 397000 398000 399000 400000

4934000
4933000
4932000
4931000
4930000
4929000
4928000



Legenda

Ambiti di Paesaggio

- AP 58 "Pianura e Colli Cuneesi"
- AP 59 "Pianalto della Stura di Demonte"

Unità di Paesaggio

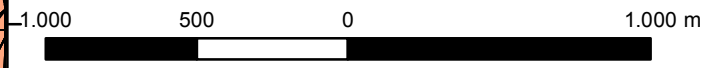
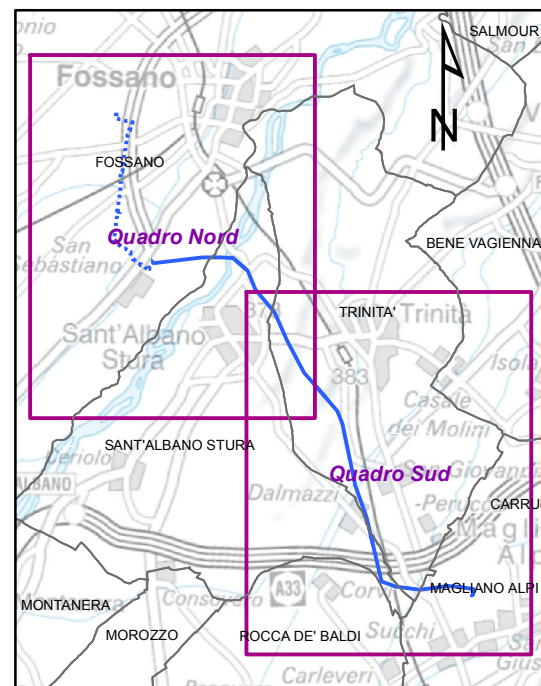
□ n.

5810 - Tipologia normativa V: Urbano rilevante alterato
5901 - 5903 - 5904 - Tipologia normativa VII: Naturale/rurale o rurale a media rilevanza ed integrità

Altre informazioni

- Limiti comunali
- Cavo interrato
- Elettrodotto aereo
- ⊠ Sostegni
- C.P. Fossano
- S.E. Magliano Alpi

Derivato da: Piano Paesistico Regionale (P.P.R.) - Regione Piemonte.



Sistema di riferimento:
Datum WGS84 Proiezione UTM Fuso 32 Nord

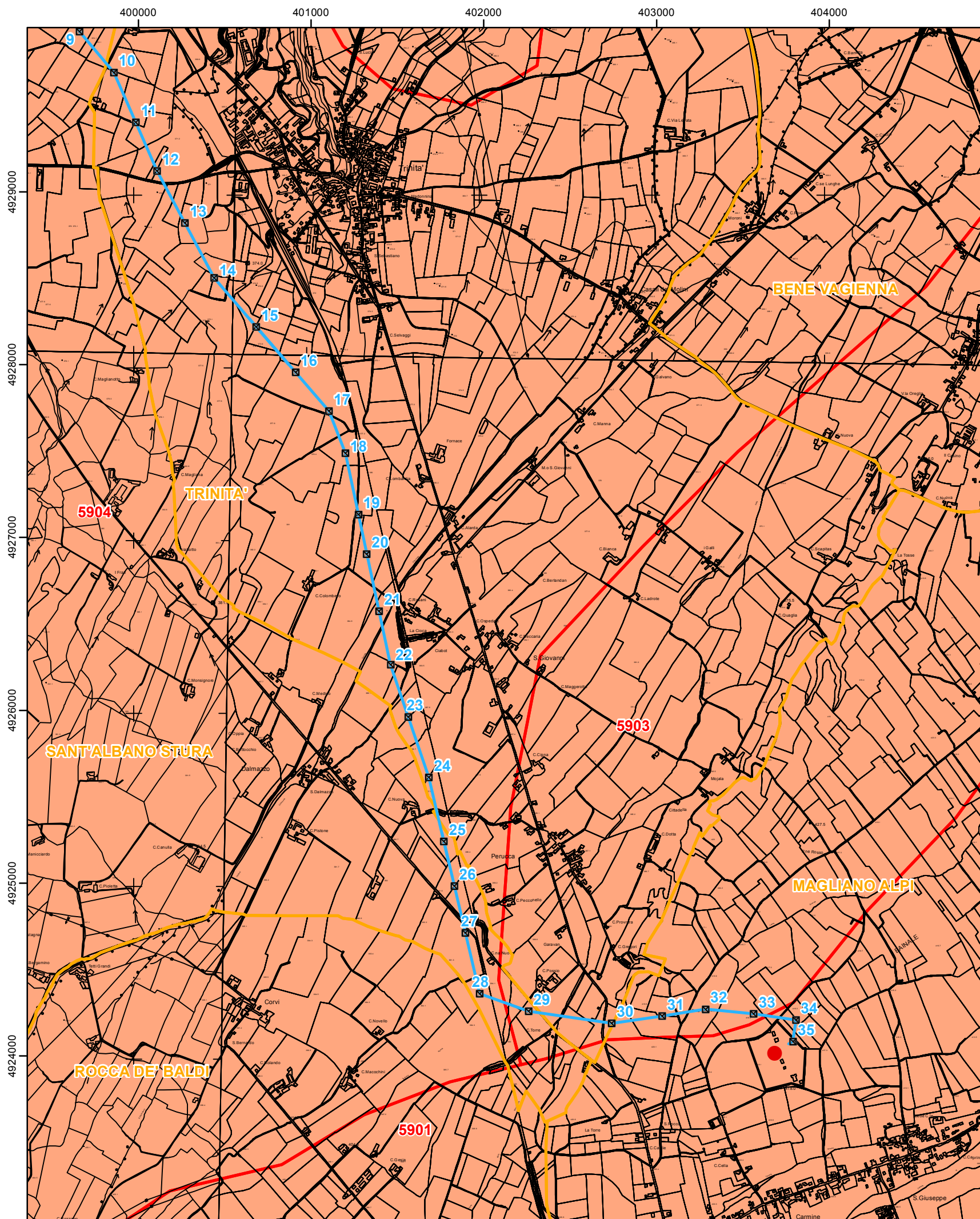
REVISIONI	N.	DATA	DESCRIZIONE	ELABORATO	VERIFICATO	APPROVATO
00	15/05/2013	PRIMA EMISSIONE		M. Sala CESI S.p.A.	M. Frapporti ING/CRE-ASA	N. Rivabene/F. Testa ING/CRE-ASA

	CODIFICA DELL'ELABORATO	
	DE23745A1BAX20004_TAV_7	

PROGETTO	TITOLO			
RICAVATO DAL DOC. TERNA	ELETTRODOTTO 132 KV C.P. DI FOSSANO - S.E. DI MAGLIANO Relazione Paesaggistica			
CLASSIFICAZIONE DI SICUREZZA				
PUBBLICO	Ambiti di Paesaggio			

NOME DEL FILE	SCALA CAD	FORMATO	SCALA	FOGLIO
DE23745A1BAX20004_TAV_7.pdf	-	A3	1:25.000	1/2

Questo documento contiene informazioni di proprietà Terna Rete Italia S.p.A. e deve essere utilizzato esclusivamente dal destinatario in relazione alle finalità per le quali è stato ricevuto. È vietata qualsiasi forma di riproduzione o di divulgazione senza l'esplicito consenso di Terna Rete Italia S.p.A. This document contains information proprietary to Terna Rete Italia S.p.A. and it will have to be used exclusively for the purposes for which it has been furnished. Whichever shape of spreading or reproduction without the written permission of Terna Rete Italia S.p.A. is prohibited.



Legenda

Ambiti di Paesaggio

- AP 58 "Pianura e Colli Cuneesi"
- AP 59 "Pianalto della Stura di Demonte"

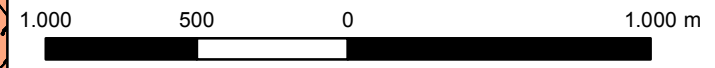
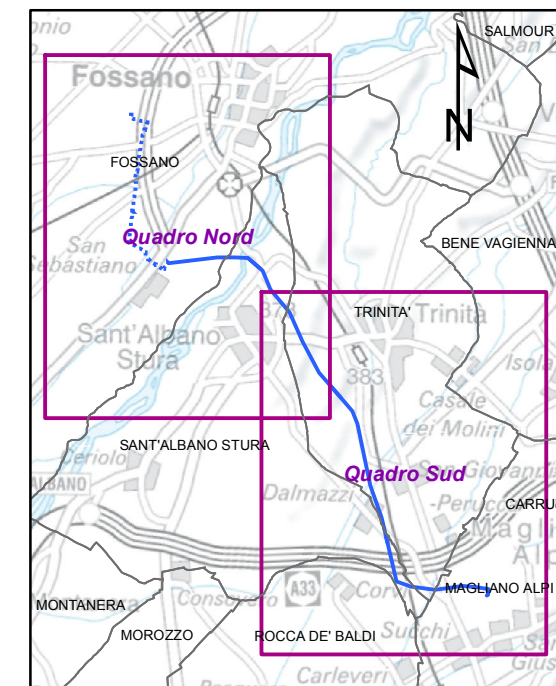
Unità di Paesaggio

- n.
- 5810 - Tipologia normativa V: Urbano rilevante alterato
- 5901 - 5903 - 5904 - Tipologia normativa VII: Naturale/rurale o rurale a media rilevanza ed integrità

Altre informazioni

- Limiti comunali
- Cavo interrato
- Elettrodotto aereo
- Sostegni
- C.P. Fossano
- S.E. Magliano Alpi

Derivato da: Piano Paesistico Regionale (P.P.R.) - Regione Piemonte.



Sistema di riferimento:
Datum WGS84 Proiezione UTM Fuso 32 Nord

REVISIONI	N.	DATA	DESCRIZIONE	ELABORATO	VERIFICATO	APPROVATO
00	15/05/2013	PRIMA EMISSIONE		M. Sala CESI S.p.A.	M. Frapporti ING/CRE-ASA	N. Rivabene/F. Testa ING/CRE-ASA

	CODIFICA DELL'ELABORATO	
	DE23745A1BAX20004_TAV_7	

PROGETTO	TITOLO				
RICAVATO DAL DOC. TERNA	ELETTRODOTTO 132 kV C.P. DI FOSSANO - S.E. DI MAGLIANO Relazione Paesaggistica				
CLASSIFICAZIONE DI SICUREZZA	Ambiti di Paesaggio				
PUBBLICO					

NOME DEL FILE	SCALA CAD	FORMATO	SCALA	FOGLIO
DE23745A1BAX20004_TAV_7.pdf	-	A3	1:25.000	2/2

Questo documento contiene informazioni di proprietà Terna Rete Italia S.p.A. e deve essere utilizzato esclusivamente dal destinatario in relazione alle finalità per le quali è stato ricevuto. È vietata qualsiasi forma di riproduzione o di divulgazione senza l'esplicito consenso di Terna Rete Italia S.p.A. This document contains information proprietary to Terna Rete Italia S.p.A. and it will have to be used exclusively for the purposes for which it has been furnished. Whichever shape of spreading or reproduction without the written permission of Terna Rete Italia S.p.A. is prohibited.

