

Legenda

Elementi morfologici e naturali

- Aree boscate
- T. Stura di Demonte
- Canali e rogge

Elementi antropici

- Aree urbanizzate
- Centri urbanizzati minori
- Aree agricole
- Strade principali
- Strade secondarie
- Tratti di viabilità minore
- Ferrovia
- Cappella
- Cascina

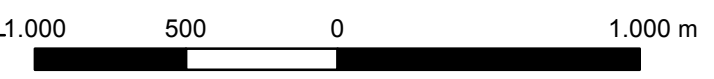
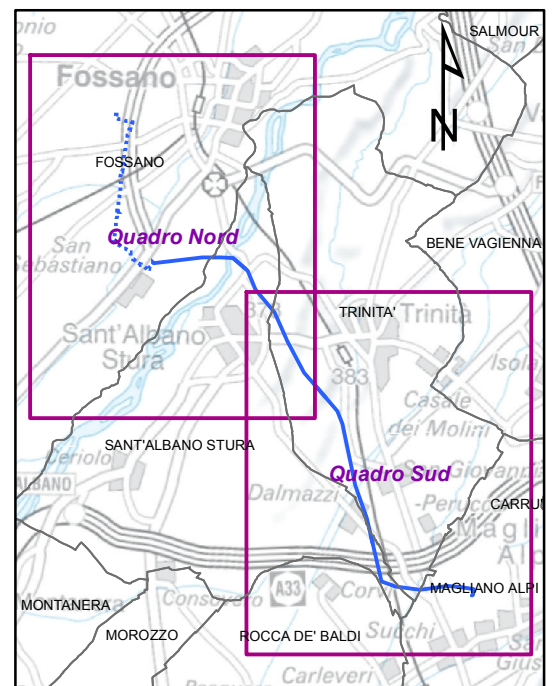
Ritrovamenti archeologici

- Insedimento
- Materiali sporadici
- Necropoli

Altre informazioni

- Limiti comunali
- Bellezze naturali (D.Lgs. 42/2004, art. 136, comma 1, lett. d)
- Cavo interrato
- Elettrodotto aereo
- Sostegni
- C.P. Fossano
- S.E. Magliano Alpi

Elaborato da CESI



Sistema di riferimento:
Datum WGS84 Proiezione UTM Fuso 32 Nord

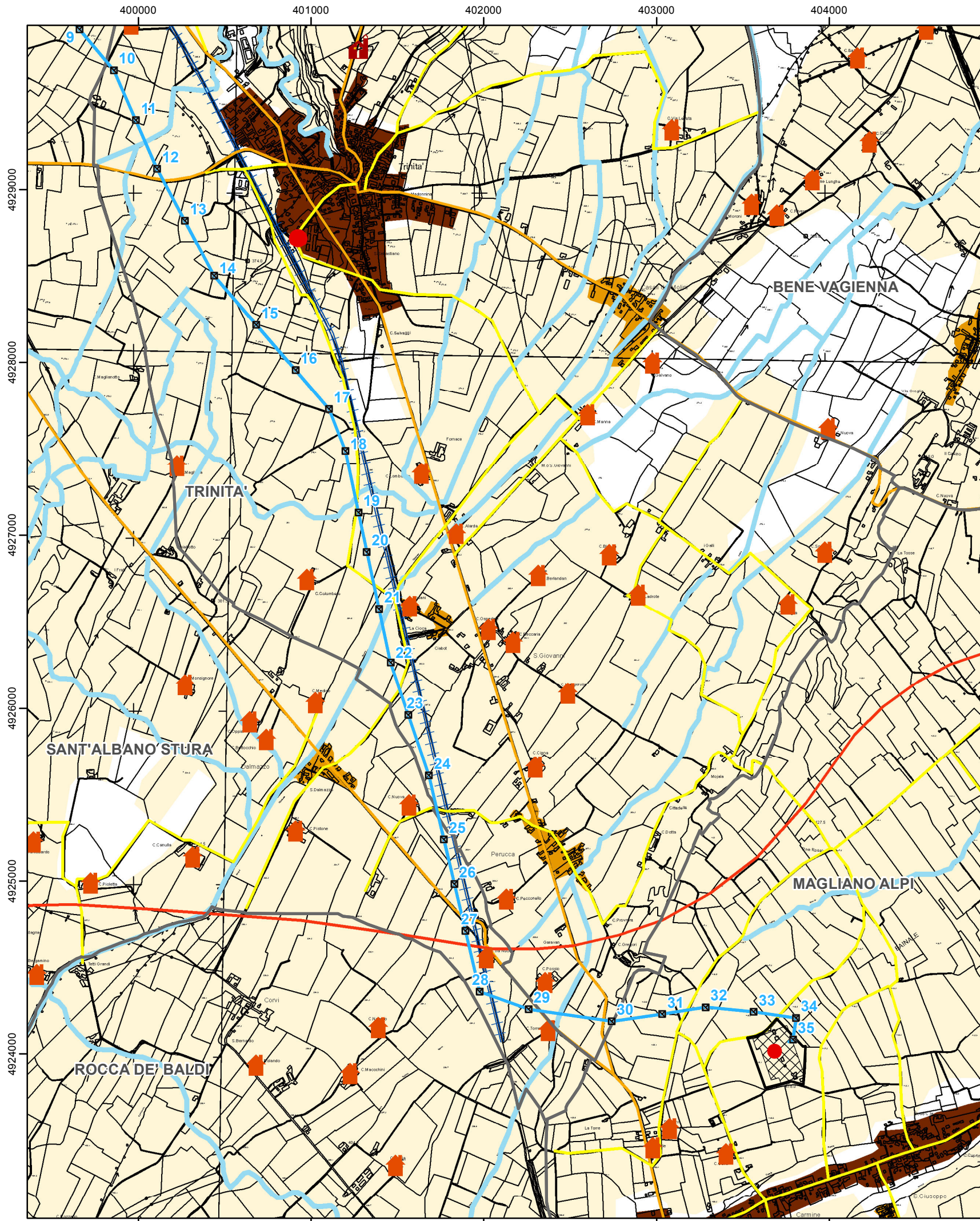
REVISIONI					
00	15/05/2013	PRIMA EMISSIONE	M. Sala CESI S.p.A.	M. Frapporti ING/CRE-ASA	N.Rivabene/F.Testa ING/CRE-ASA
N.	DATA	DESCRIZIONE	ELABORATO	VERIFICATO	APPROVATO

	CODIFICA DELL'ELABORATO	
	DE23745A1BAX20004_TAV_9	

PROGETTO	TITOLO			
RICAVATO DAL DOC. TERNA	ELETTRODOTTO 132 KV C.P. DI FOSSANO - S.E. DI MAGLIANO Relazione Paesaggistica Carta di sintesi dei fattori morfologici, antropici e naturali del territorio			
CLASSIFICAZIONE DI SICUREZZA				
PUBBLICO				

NOME DEL FILE	SCALA CAD	FORMATO	SCALA	FOGLIO
DE23745A1BAX20004_TAV_9.pdf	-	A3	1:25.000	1/2

Questo documento contiene informazioni di proprietà Terna Rete Italia S.p.A. e deve essere utilizzato esclusivamente dal destinatario in relazione alle finalità per le quali è stato ricevuto. È vietata qualsiasi forma di riproduzione o di divulgazione senza l'esplicito consenso di Terna Rete Italia S.p.A.
This document contains information proprietary to Terna Rete Italia S.p.A. and it will have to be used exclusively for the purposes for which it has been furnished. Whichever shape of spreading or reproduction without the written permission of Terna Rete Italia S.p.A. is prohibited.



Legenda

Elementi morfologici e naturali

- Aree boscate
- T. Stura di Demonte
- Canali e rogge

Elementi antropici

- Aree urbanizzate
- Centri urbanizzati minori
- Aree agricole
- Strade principali
- Strade secondarie
- Tratti di viabilità minore
- Ferrovia
- Cappella
- Cascina

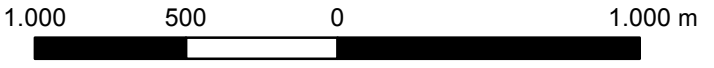
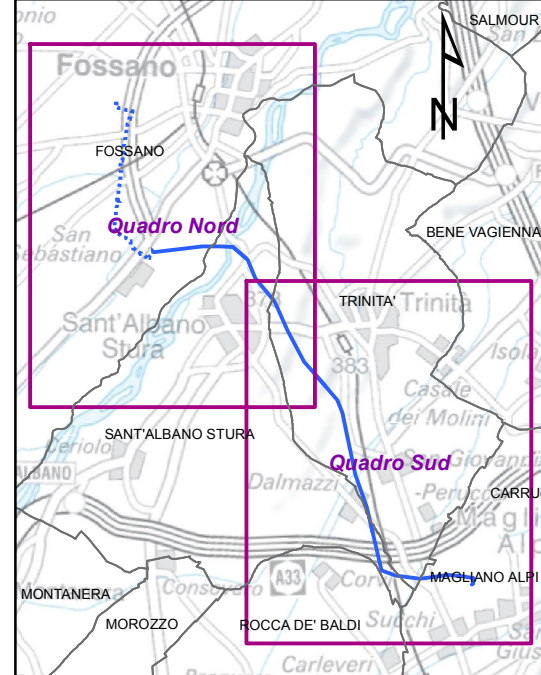
Ritrovamenti archeologici

- Innesiamento
- Materiali sporadici
- Necropoli

Altre informazioni

- Limiti comunali
- Bellezze naturali (D.Lgs. 42/2004, art. 136, comma 1, lett. d)
- Cavo interrato
- Elettrodotto aereo
- Sostegni
- C.P. Fossano
- S.E. Magliano Alpi

Elaborato da CESI



Sistema di riferimento:
Datum WGS84 Proiezione UTM Fuso 32 Nord

REVISIONI	N.	DATA	DESCRIZIONE	ELABORATO	VERIFICATO	APPROVATO
00	15/05/2013	PRIMA EMISSIONE		M. Sala CESI S.p.A.	M. Frapporti ING/CRE-ASA	N.Rivabene/F.Testa ING/CRE-ASA

	CODIFICA DELL'ELABORATO	
	DE23745A1BAX20004_TAV_9	

PROGETTO	TITOLO			
RICAVATO DAL DOC. TERNA	ELETTRODOTTO 132 KV C.P. DI FOSSANO - S.E. DI MAGLIANO Relazione Paesaggistica			
CLASSIFICAZIONE DI SICUREZZA				
PUBBLICO	Carta di sintesi dei fattori morfologici, antropici e naturali del territorio			

NOME DEL FILE	SCALA CAD	FORMATO	SCALA	FOGLIO
DE23745A1BAX20004_TAV_9.pdf	-	A3	1:25.000	2/2

Questo documento contiene informazioni di proprietà Terna Rete Italia S.p.A. e deve essere utilizzato esclusivamente dal destinatario in relazione alle finalità per le quali è stato ricevuto. È vietata qualsiasi forma di riproduzione o di divulgazione senza l'esplicito consenso di Terna Rete Italia S.p.A.
This document contains information proprietary to Terna Rete Italia S.p.A. and it will have to be used exclusively for the purposes for which it has been furnished. Whichever shape of spreading or reproduction without the written permission of Terna Rete Italia S.p.A. is prohibited.