
























LEGENDA
Carta archeologica

-  Tracciato di progetto
-  Punto di rinvenimento archeologico
-  Punto di rinvenimento archeologico fuori cartografia

PREISTORIA E PROTOSTORIA	ROMANIZZAZIONE ED ETA' ROMANA	MEDIOEVO	SITO PLURI-STRATIFICATO	TIPO DI ATTESTAZIONE
				Insedimento/ infrastrutture (lacerti stradali)
				Necropoli
				Arte rupestre strutture megalitiche
				Ricerche di archeologia ambientale
				Materiali sporadici

AUREA sas
Corte dei Calzolari 9
28100 NOVARA
Tel./Fax 011 9131649
P.I. e C.F. 01494310338



REVISIONI					
00	15/05/2013	PRIMA EMISSIONE	V. Dazza AUREA s.p.a.	M. FRAPPORTI ING.CRE-ASA	N. RIVABENE-TESTA ING.CRE-ASA
N.	DATA	DESCRIZIONE	ELABORATO	VERIFICATO	APPROVATO

AUREA **Terna Rete Italia**
Terna Group

DE23745A1BAX2008_TAV_01C

PROGETTO TITOLO

RICAVATO DAL DOC. TERNA

CLASSIFICAZIONE DI SICUREZZA: PUBBLICO

ELETTRODOTTO A 132 kV
C.P. DI FOSSANO - S.E. DI MAGLIANO

Relazione archeologica preliminare
CARTA ARCHEOLOGICA

NOME DEL FILE	SCALA CAD	FORMATO	SCALA	FOGLIO
DE23745A1BAX2008_TAV_01C.pdf	1 unita' = 1 m	A1	1:10000	03/03

Questo documento contiene informazioni di proprietà Terna S.p.A. e deve essere utilizzato esclusivamente dal destinatario in relazione alle finalità per le quali è stato ricevuto. È vietata qualsiasi forma di riproduzione o di divulgazione senza l'esplicito consenso di Terna S.p.A. This document contains information proprietary to Terna S.p.A. and it will have to be used exclusively for the purposes for which it has been furnished. Whenever the shape of spreading or reproduction without the written permission of Terna S.p.A. is prohibited.