

Pec Direzione

Da: Pec Segreteria <segreteria@pec.legacoop.veneto.it>
Inviato: lunedì 13 ottobre 2014 11:01
A: dgsalvanguardia.ambientale@pec.minambiente.it;
protocollo.generale@pec.regione.veneto.it;
protocollo.provincia.venezias@pecveneto.it; protocollo@pec.comune.venezias.it;
campagnalupia.ve@cert.ip-veneto.net
Oggetto: procedura VIA-canal Contorta
Allegati: comparto pesca e acquacoltura - osservazioni.pdf



Ministero dell'Ambiente e della Tutela del Territorio
del Mare – Direzione Generale Valutazioni Ambientali

E.prot DVA – 2014 – 0032988 del 13/10/2014

Ministero dell'Ambiente e della Tutela del Territorio e del Mare
Direzione Generale per le Valutazioni Ambientali
Divisione II Sistemi di Valutazione Ambientale
Via Cristoforo Colombo 44,
00147 Roma
DGSalvanguardia.Ambientale@PEC.minambiente.it

Presidente della Giunta Regionale del Veneto
Assessore regionale alla Pesca
Sezione Coordinamento Attività Operative
Sezione Caccia e Pesca
protocollo.generale@pec.regione.veneto.it

Provincia di Venezia
protocollo.provincia.venezias@pecveneto.it

Comune di Venezia
protocollo@pec.comune.venezias.it

Comune di Campagna Lupia
campagnalupia.ve@cert.ip-veneto.net



Spett.li Enti,
le sottoscritenti Associazioni di categoria della pesca professionale del Veneto Le presentano le osservazioni sul **PROGETTO DI ADEGUAMENTO VIA ACQUA DI ACCESSO ALLA STAZIONE MARITTIMA DI VENEZIA E RIQUALIFICAZIONE DELLE AREE LIMITROFE AL CANALE CONTORTA S. ANGELO** per fornire ulteriori elementi conoscitivi e valutativi.
Cordialmente.



Segreteria di Presidenza - Direzione
Via Ulloa, 5 - 30175 Marghera Venezia
Tel. 041 5490273 - Fax 041 5490249
Email segreteria@pec.legacoop.veneto.it

Web: www.legacoop.veneto.it
Facebook: [Legacoop Veneto](https://www.facebook.com/LegacoopVeneto)
Twitter: [@LegacoopVeneto](https://twitter.com/LegacoopVeneto)

Comunicazione ai sensi del Decreto Legislativo n. 196 del 30 giugno 2003. Il presente messaggio e gli eventuali allegati contengono informazioni riservate al destinatario indicato; il relativo contenuto potrebbe avere carattere riservato e ne è vietata la diffusione in qualunque modo eseguita. Qualora abbiate ricevuto questo documento per errore siete cortesemente pregati di darne immediata comunicazione al mittente, per telefono, fax o e-mail e di provvedere immediatamente alla sua distruzione.

Legacoop Veneto non si assume alcuna responsabilità per eventuali intercettazioni, modifiche o danneggiamenti del presente messaggio e-mail e/o eventuali allegati.



Prima di stampare, pensa all'ambiente.

COMPARTO DELLA PESCA E ACQUACOLTURA - PRIME OSSERVAZIONI AL

**PROGETTO DI ADEGUAMENTO VIA ACQUA DI ACCESSO ALLA STAZIONE MARITTIMA DI VENEZIA E
RIQUALIFICAZIONE DELLE AREE LIMITROFE AL CANALE CONTORTA S.ANGELO**

Sulla base degli elaborati presentati, in particolare sulle tavole di progetto (una planimetria generale elaborato 10 e una sezione tipo - elaborato 11), e dai documenti di valutazione ambientale (Studio di Impatto Ambientale e Valutazione di Incidenza Ambientale – appropriata), per il comparto della pesca e acquacoltura si osserva che:

È completamente omessa l'interferenza delle strutture morfologiche di progetto rispetto all'area in concessione al GRAL per la produzione di *Tapes philippinarum*, nel SIA (elaborato 4b) Infatti a pag.129 riporta

*"La Figura 4.41 riporta le aree per la coltivazione delle vongole all'interno della Laguna di Venezia, ovvero le aree lagunari in cui è autorizzato l'allevamento della vongola filippina (*Tapes philippinarum*), specie di molluschi bivalvi di origine indo-pacifica appartenenti alla famiglia Veneridae (vongole).*

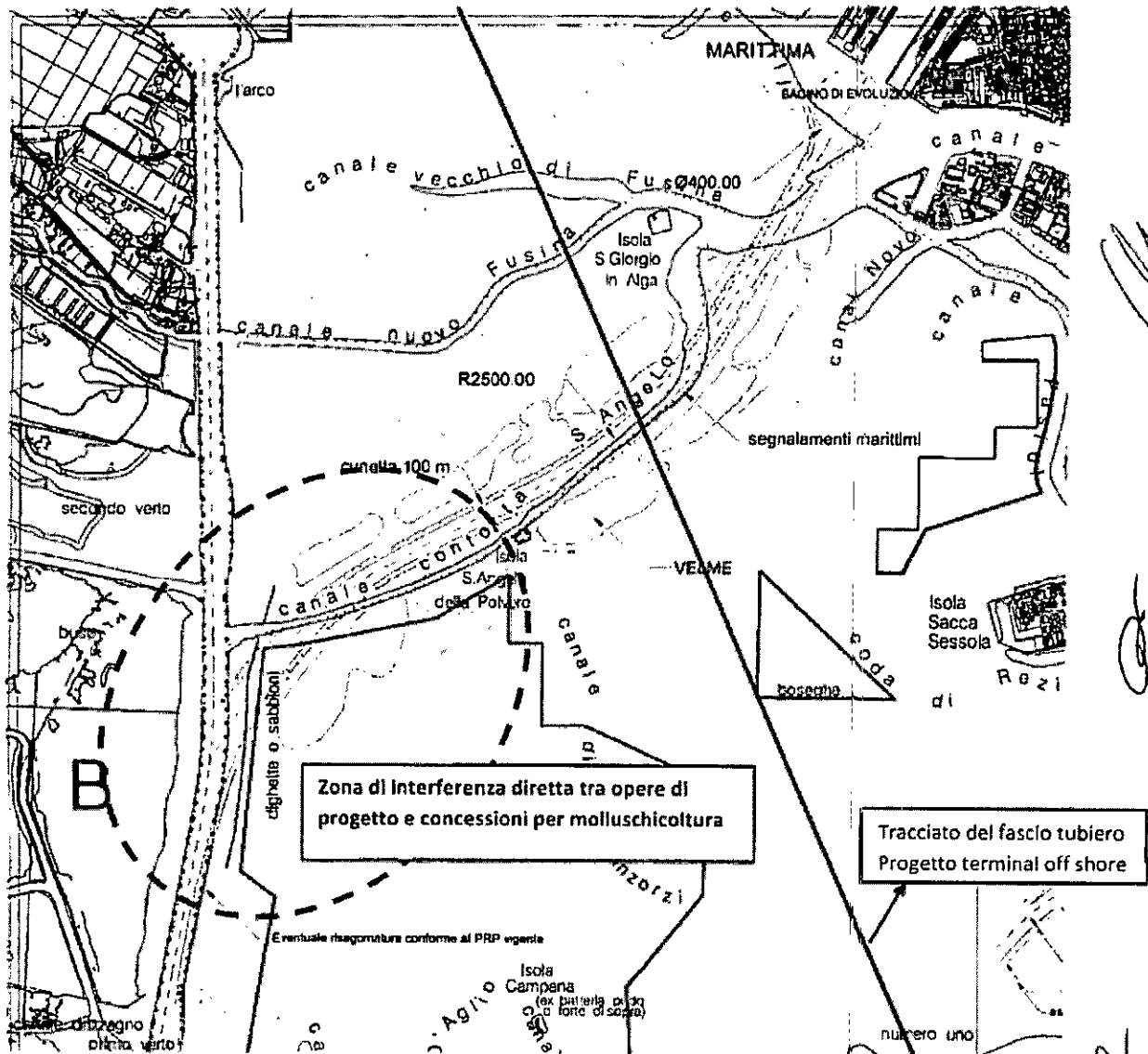
Dalla figura emerge come, tra l'odierno tracciato del Canale Contorta ed il Canale Malamocco- Marghera, siano ubicati gli allevamenti di vongole con le maggiori dimensioni presenti in Laguna. Tali aree risultano esterne all'ambito del progetto."



Figura 4.41. Aree per la coltivazione delle vongole in Laguna (Fonte: Atlante della Laguna) pag. 129 SIA

Comparto della pesca e acquacoltura - prime osservazioni al progetto di adeguamento via acqua di accesso alla stazione marittima di Venezia e riqualificazione delle aree limitrofe al canale Contorta S Angelo

In realtà le opere di progetto si sovrappongono con le aree in concessione secondo quanto evidente nella planimetria georiferita di seguito riportata.



Inoltre, dall'aggiornamento del "Piano d'uso delle aree in concessione per venericoltura" (anno 2013) redatto dal GRAL di Venezia e disponibile nel sito della Provincia di Venezia appare evidente come dopo vari anni improduttivi l'area a ridosso del Tronchetto, ed identificata come ex area SIN, sia ritornata ad essere utilizzabile come fonte di giovanili da seminare all'interno delle concessioni.

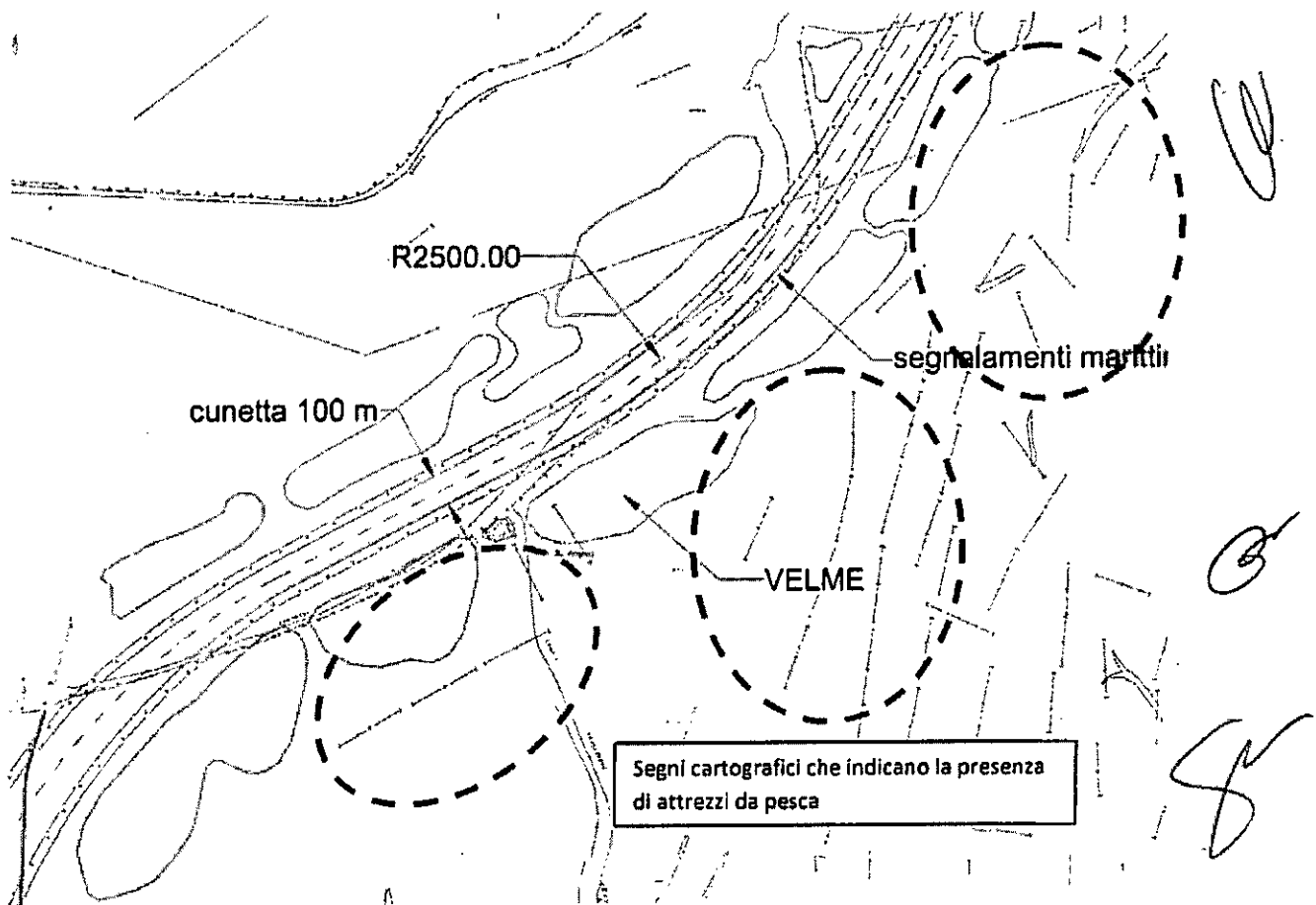
Sempre dal "Piano d'uso delle aree in concessione per venericoltura" l'ex area SIN viene proposta come nuova area da richiedere in concessione e per la quale richiedere alla ASL la classificazione ai fini produttivi.

Comparto della pesca e acquacoltura - prime osservazioni al progetto di adeguamento via acqua di accesso alla stazione marittima di Venezia e riqualificazione delle aree limitrofe al canale Contorta S. Angelo

Handwritten signature

È completamente omessa la presenza, l'analisi e la valutazione dei potenziali impatti del progetto sulle attività di pesca artigianale con attrezzi fissi, quali le reti con bertovelli, attività che rappresenta una delle migliori nicchie economiche del settore della pesca del Veneto.

L'omissione diventa ancora più evidente se si considera che il proponente nell'unica planimetria di progetto utilizza una cartografia di base che presenta dei segni particolari che fanno chiaramente riferimento al sistema di pesca artigianale tradizionale con gli attrezzi fissi (reti da posta). Queste informazioni probabilmente non sono aggiornate e i dati sono disponibili consultando la numerosa bibliografia di riferimento per il settore prodotta dalle Amministrazioni Locali negli ultimi venti anni.



Estratto planimetria generale (elaborato 10)

Comparto della pesca e acquacoltura - prime osservazioni al progetto di adeguamento via acqua di accesso alla stazione marittima di Venezia e riqualificazione delle aree limitrofe al canale Contorta S. Angelo

3



Conseguenze sulle valutazioni ambientali e socio economiche prodotte

La non aggiornata e corretta analisi delle interferenze tra il progetto ed il settore produttivo della pesca e acquacoltura *ha come diretta conseguenza una valutazione complessiva priva di elementi essenziali e quindi non rappresentativa dello stato di fatto e di quello evolutivo.*

Sulla base di quanto sopra riportato non risulta accettabile la conclusione dello studio di impatto ambientale (elaborato 4b pag. 171 punto 5.8.1 economia e società)

- *"con riferimento specifico alla pesca il relativo impatto si può ritenere nullo"*
- *"è possibile pertanto concludere che l'impatto sulla molluschicoltura può essere ritenuto trascurabile"*

Dalle nostre prime valutazioni gli impatti sulla pesca artigianale tradizionale con attrezzi fissi è rilevante analogamente agli impatti sulle attività di molluschicoltura.

Tali valutazioni, portano alla necessità di definire:

un programma di monitoraggio che dovrà contenere:

- l'analisi delle interferenze spaziali delle opere con le attività di pesca e acquacoltura;
- un quadro aggiornato dei dati disponibili sullo stato delle risorse e sulla consistenza dello sforzo di pesca esercitato nell'area di progetto;
- gli esiti delle attività di monitoraggio sul campo;
- la raccolta bibliografica e la definizione dello stato delle conoscenze relative ai settori interessati dall'opera;
- la verifica puntuale degli effetti ed impatti dati dalla realizzazione delle opere sul sistema della pesca e acquacoltura;
- la promozione delle attività di informazione e comunicazione delle problematiche alle categorie della pesca.

un programma di ricomposizione ambientale e produttivo che preveda:

- la valutazione lo stato dei banchi naturali di molluschi bivalvi dell'area nel periodo ante-opera e per almeno un quinquennio successivamente agli interventi;
- la raccolta del prodotto commerciale e sub-commerciale presente nelle aree di intervento e in quelle immediatamente limitrofe, influenzabili dalla risospensione di sedimento, al fine di limitare l'impatto diretto sulle risorse commerciali;
- l'avvio di un sistema di controllo collaborativo in sito durante le attività di cantiere;
- il monitoraggio dell'effettivo sforzo di pesca con attrezzi fissi in laguna (bertovelli, nasse e reoni);
- il monitoraggio dell'andamento delle produzioni di attrezzi fissi in laguna (bertovelli, nasse e reoni) per verificare l'instaurarsi di eventuali fenomeni anomali;

un programma di ricomposizione socio economico che preveda

- formulazione di piani di gestione (vongole di laguna);

Comparto della pesca e acquacoltura - prime osservazioni al progetto di adeguamento via acquea di accesso alla stazione marittima di Venezia e riqualificazione delle aree limitrofe al canale Contorta S. Angelo

- programmi di valorizzazione della produzione (prodotti della pesca artigianale);
- miglioramento delle tecniche commercializzazione




Considerazioni di carattere generale

Nei documenti consultabili è assente il Programma di Monitoraggio Ambientale, che di solito accompagna i progetti di questo tipo, in particolare come in questo caso per progetti in cui il proponente dichiara e certifica la sottrazione di habitat comunitari attivando nella valutazione di incidenza ambientale gli strumenti delle mitigazioni e compensazioni.

Non sono presenti e valutati gli effetti sinergici e cumulativi con altri progetti (Porto off-shore, Sistemazione Canale Malamocco-Marghera, ecc.) e non si comprendono le interferenze spaziali e temporali dei diversi interventi.

Osservazioni e proposte da parte delle Associazioni Regionali della Pesca sono state prodotte per questo ambito spaziale, per le aree del canale Malamocco-Marghera già in sede della procedura VIA del porto off-shore nell'ambito del protocollo di Intesa sottoscritto con la Regione del Veneto, l'Autorità Portuale di Venezia (il Magistrato alle Acque non ha ancora sottoscritto quel protocollo).

Sottoscrittori osservazione

IMPRESA PESCA COLDIRETTI	
FEDERCOOP PESCA VENETO	
AGCI AGRITAL VENETO	
LEGA COOP VENETO - PESCA	