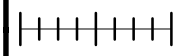


0 10 20 40 (m)



Scala =1:2000



D U 11021NN A CX 00007

Rev. 00 del 14/11/2012


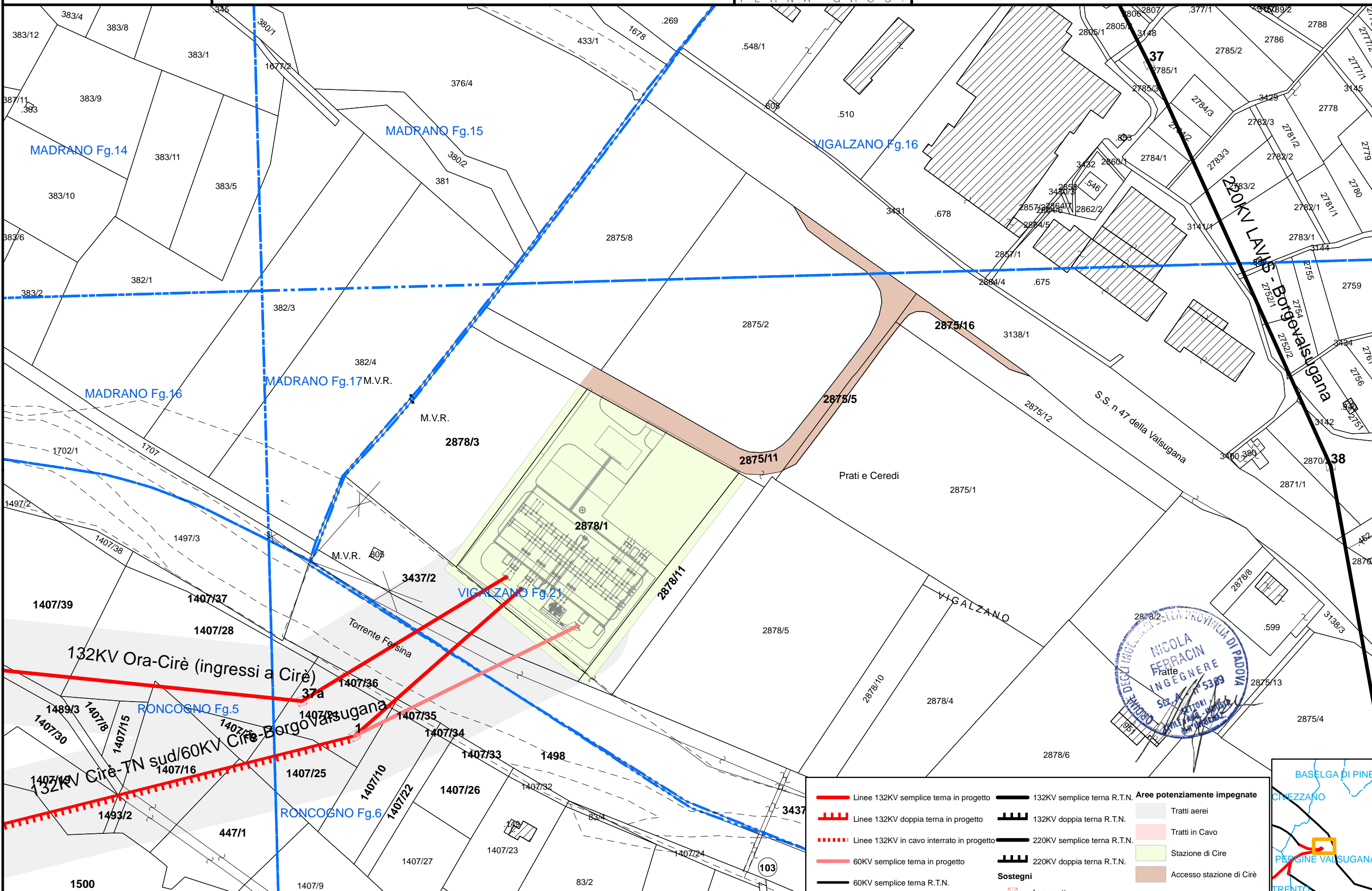
Planimetria catastale

Tav. n°1 di 1

(estrazione cartografia gennaio 2012)



Riassetto R.T.N. nell'area di Trento
Piano Tecnico delle Opere - Appendice A
Aree potenzialmente impegnate - Stazione di Cirè



	Linee 132KV semplice tema in progetto		132KV semplice tema R.T.N.	Aree potenzialmente impegnate	
	Linee 132KV doppia tema in progetto		132KV doppia tema R.T.N.		
	Linee 132KV in cavo interrato in progetto		220KV semplice tema R.T.N.		Tratti in Cavo
	60KV semplice tema in progetto		220KV doppia tema R.T.N.		Stazione di Cirè
	60KV semplice tema R.T.N.				Accesso stazione di Cirè
Sostegni					In progetto
					Invariati



Elaborato:
F. Loser
AOTPD UPRI Stz

Verificato:
C. Genovese
AOTPD UPRI Stz

Approvato:
N. Ferracin
AOTPD UPRI