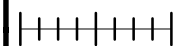


0 25 50 100 (m)



Scala =1:5000



D U 23015C2 B CX 14061

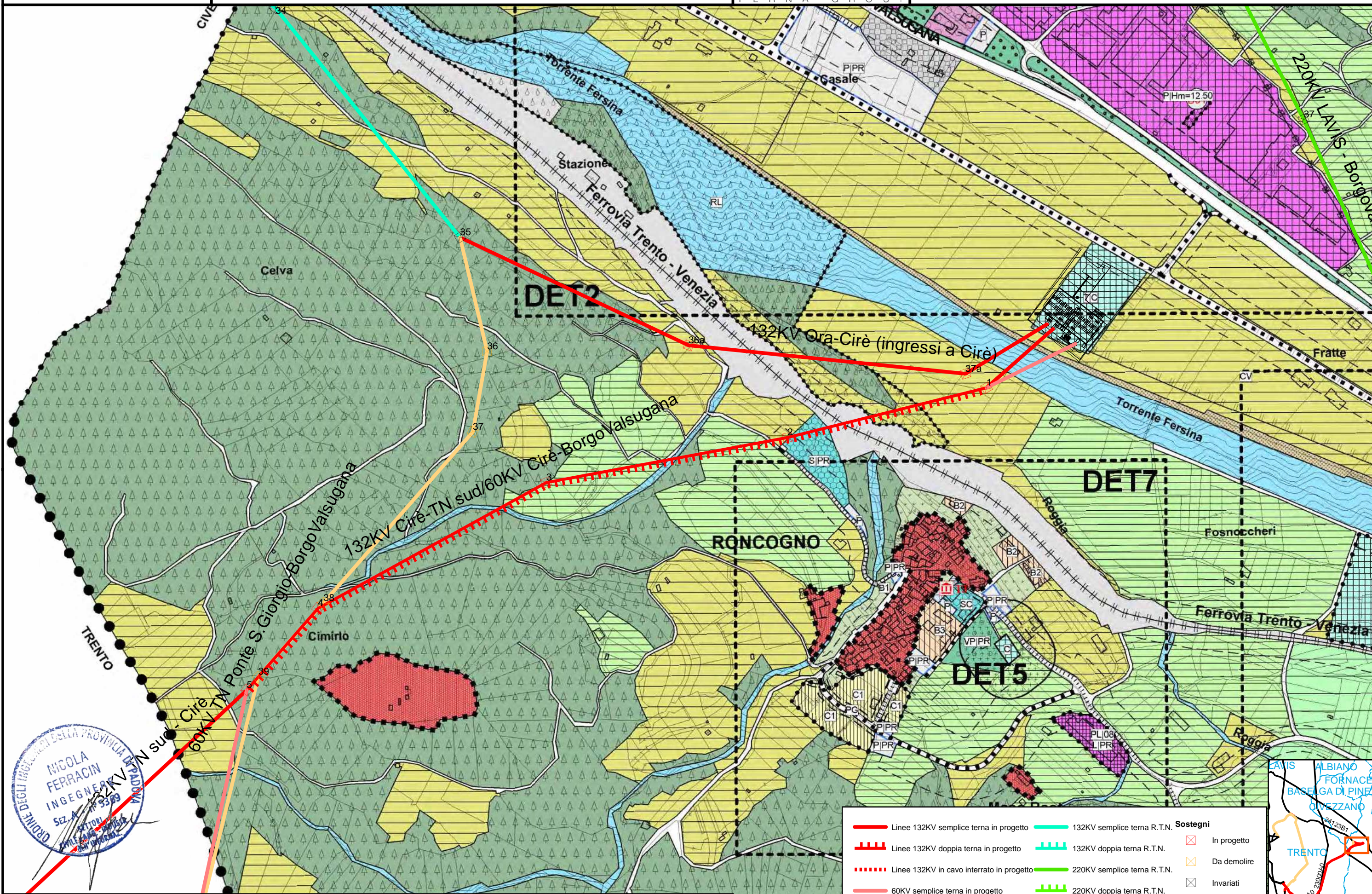
Rev. 00 del 15/10/2012

Estratto PRG Comune di Pergine Valsugana

Tav. n°1 di 1



Riassetto R.T.N. nell'area di Trento
Piano Tecnico delle Opere - Appendice D
Estratto strumenti urbanistici - Comune di Pergine Valsugana



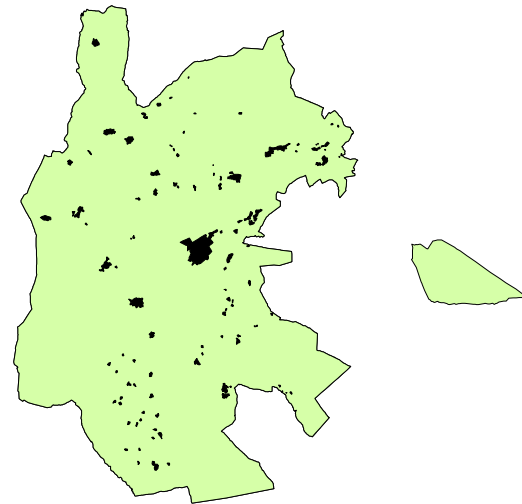
Elaborato:
F. Carraretto
AOTPD UPRI Lin

Verificato:
V. Lauropoli
AOTPD UPRI Lin

Approvato:
N. Ferracin
AOTPD UPRI

	Linee 132KV semplice terna in progetto		132KV semplice terna R.T.N.	Sostegni	
	Linee 132KV doppia terna in progetto		132KV doppia terna R.T.N.		
	Linee 132KV in cavo interrato in progetto		220KV semplice terna R.T.N.		
	60KV semplice terna in progetto		220KV doppia terna R.T.N.		In progetto
	60KV semplice terna R.T.N.		Linee 132/60KV da demolire		Da demolire
					Invariati





COMUNE DI PERGINE VALSUGANA

PIANO REGOLATORE GENERALE

Legge Provinciale n. 1 dd. 04 MARZO 2008

01/2012 - ADEGUAMENTO GRAFICO art. 34 comma 3 bis L.P. 1/2008

Pubblicazione Albo Pretorio Comunale prot. n. 21229 dd. 14/06/2012
Approvazione del Consiglio Comunale con delibera n. 57 dd. 10/12/2012

Provincia Autonoma di Trento

GEN/DET 00

PROGETTO

LEGENDA
GENERALI-DETTAGLIO

SCALA 1 : 5/2.000

NOVEMBRE 2012

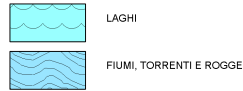
Dirigente:
dott. ing. Loris Moar

Collaboratori:
arch. Elisabetta Miorelli
per. ind. Stefano Facenda


ORDINE DEGLI INGEGNERI
DELLA PROV. DI TRENTO
dott. ing. LORIS MOAR
ISCRIZIONE ALBO N° 983

D. C. T. - Direzione Servizi alla Città e al Territorio

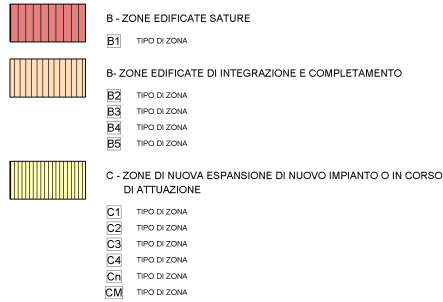
AREE DI TUTELA E PROTEZIONE



AREE-A-DI ANTICO INSEDIAMENTO, DI INTERESSE CULTURALE E AMBIENTALE



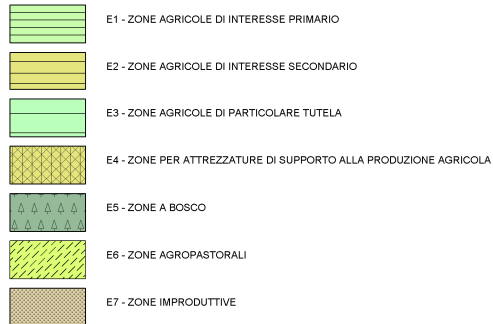
AREE -B- e -C- AD USO PREVALENTEMENTE RESIDENZIALE



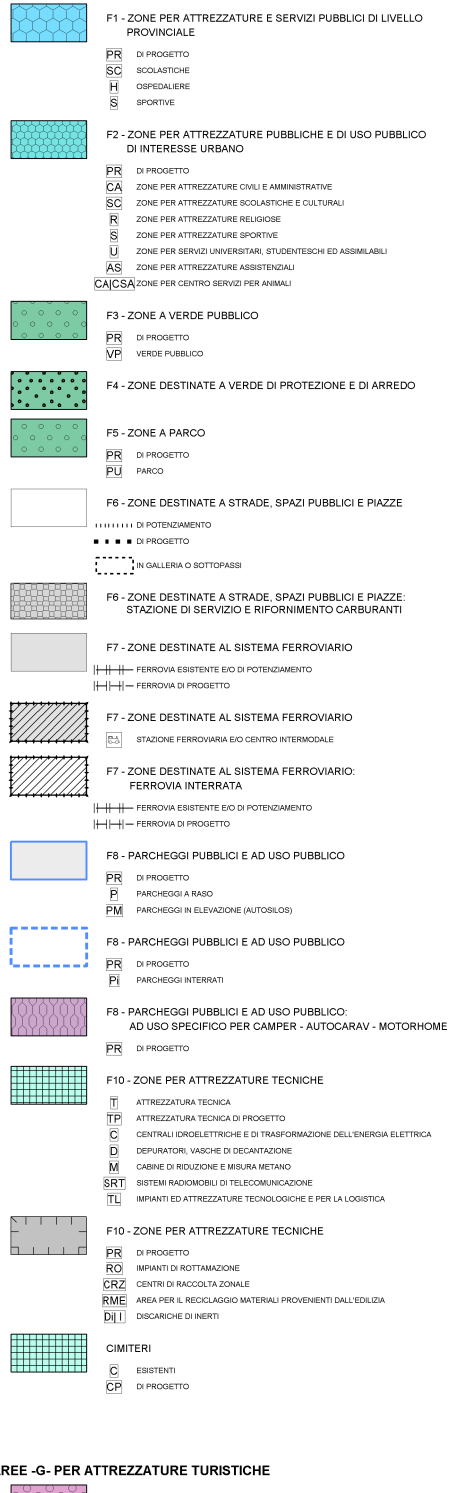
AREE -D- DESTINATE PREVALENTEMENTE AD ATTIVITA' ECONOMICHE



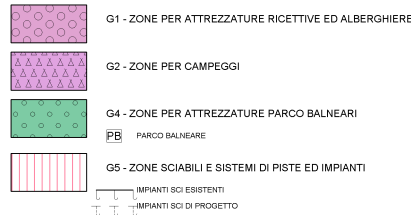
AREE -E- A DESTINAZIONE AGRICOLA, BOSCO, PASCOLO, IMPRODUTTIVO



AREE -F- PER SERVIZI ED ATTREZZATURE E SERVIZI PUBBLICI



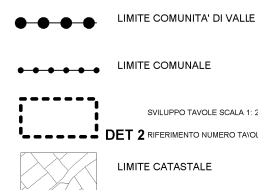
AREE -G- PER ATTREZZATURE TURISTICHE



AREE -H- PER IL VERDE E SERVIZI PRIVATI



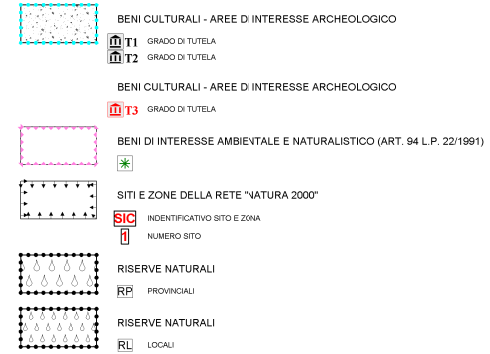
LIMITI AMMINISTRATIVI E PERIMETRI DIZONA



VINCOLI DI ATTUAZIONE



VINCOLI DI INTERESSE STORICO ARTISTICO E AMBIENTALE



VINCOLI DI RISPETTO, TUTELA E PROTEZIONE

