








-  EDIFICI RESIDENZIALI
-  EDIFICI AGRICOLI
-  EDIFICI INDUSTRIALI
-  RICETTORI SENSIBILI
-  FASCIA DI PERTINENZA ACUSTICA - 200 m
-  FASCIA DI PERTINENZA ACUSTICA - 500 m
-  RICETTORE CON ENTRAMBE I LIMITI RISPETTATI

KEYPLAN



ANAS S.p.A.

Direzione Centrale Progra

LAVORI DI COSTRUZIONE DELL
S.S.106 JONICA (E90) - CAT. B
MEGALOTTO 9
DALLO SVINCOLO AEROPORTO S. ANNA (KM 20)
A MANDATORICCIO (KM 306+000)

PROGETTO PRELIMINARE - STUDIO DI IMPATTO AM

GRUPPO DI PROGETTAZIONE ANAS
RESPONSABILE DI SETTORE
Dott. Arch. Giuseppe Barilà
RESPONSABILE DI ITINERARIO
Dott. Ing. Giulio Petrizzelli
RESPONSABILI TECNICI
Dott. Ing. Domenico Cimino Tracciati
Dott. Ing. Marco Mancina Geotecnica
Dott. Ing. Fulvio M. Soccodato Idraulica
Dott. Ing. Davide Di Pietro Strutture
Dott. Geol. Stefano Serangeli Geologia
Dott. Arch. Barbara Bianchini Ambiente
Dott. Ing. Francesco Biazzi Impianti
Geom. Andrea F. Furlan Computi

PROGETTISTA:
Dott. Ing. ANTONIO VALENTE
Ordine degli Ingegneri di Roma n° 20739

ASSISTENZA ALLA PROGETTA

RTI:
PROGER SpA
VIA Ingegneria Srl
D'APPOLONIA SpA
DE.MA.CO Srl

Il Responsabile dello Studio di Impatto Ambientale
Dott. Arch. Barbara Bianchini
Ord. Arch. Roma n° Prov. N. 14321

VISTO: IL RESP. DEL PROCEDIMENTO
Dott. Arch. GIUSEPPE BARILÀ

QUADRO DI RIFERIMENTO AMBIEN
RUMORE: MAPPE DI CONFLITTO
VALORI DIFFERENZIALI POST MITIGAZION

CODICE PROGETTO	CODICE FILE	T00_IA68_AMB_PP00_B.DWG	R
LO7161	P	0401	
CODICE ELAB.	T00	IA68	AMB
		PP	09
D			
B	Modificato secondo controllo ANAS		Mag-2005 Ing.
A	Emissione		Giù-2004 Ing.
REV.	DESCRIZIONE		DATA

AT 594 x 841
SCALA: NONE