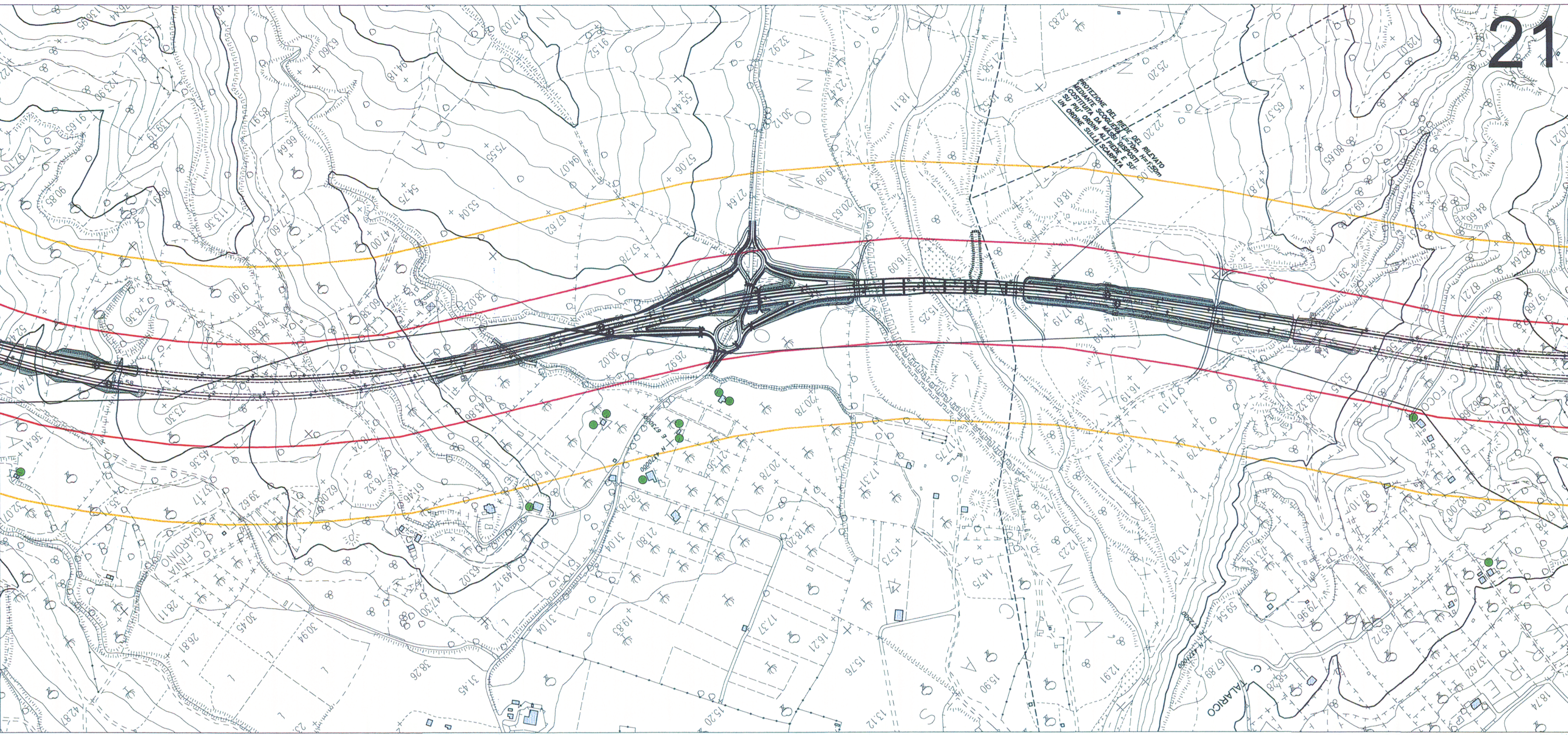
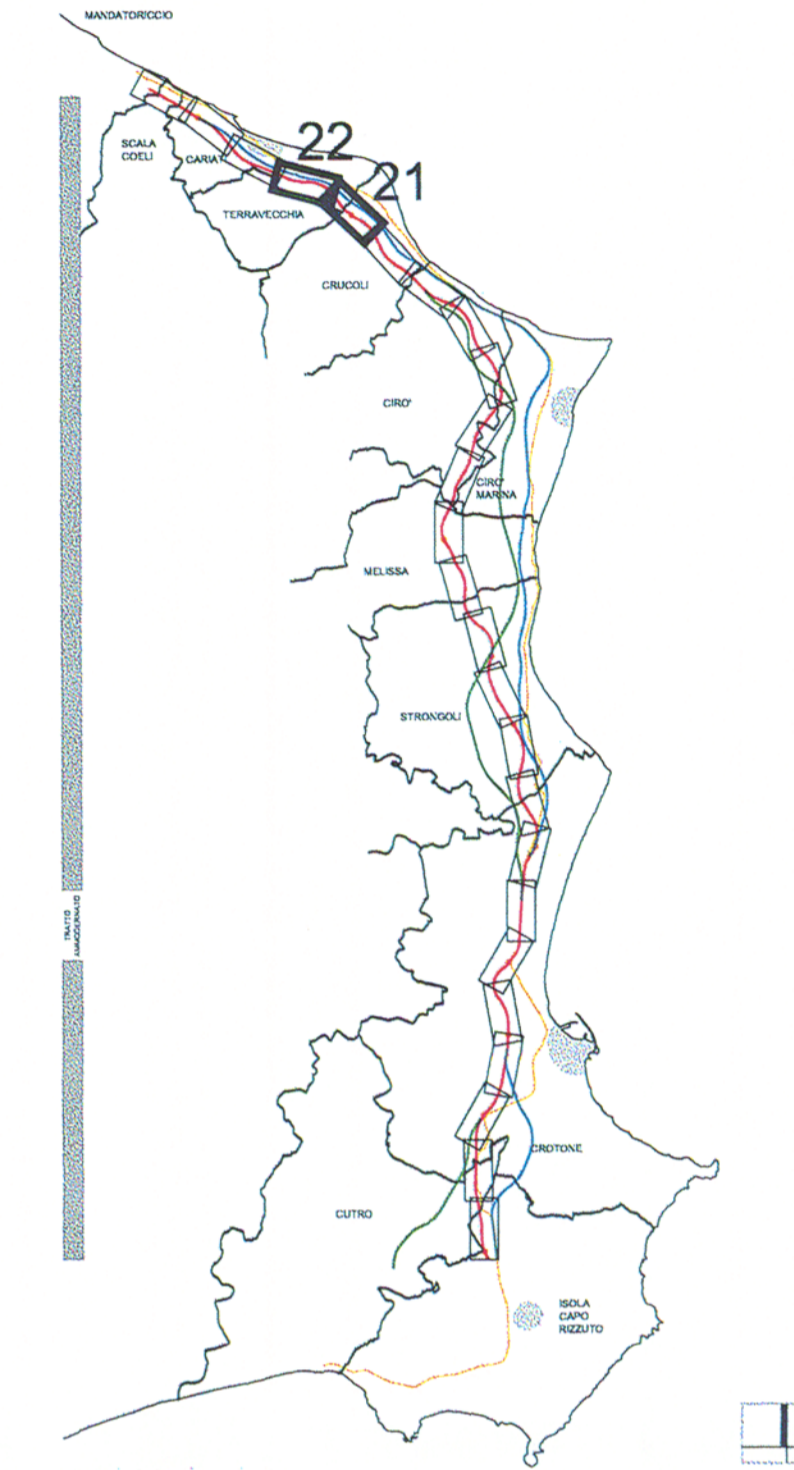


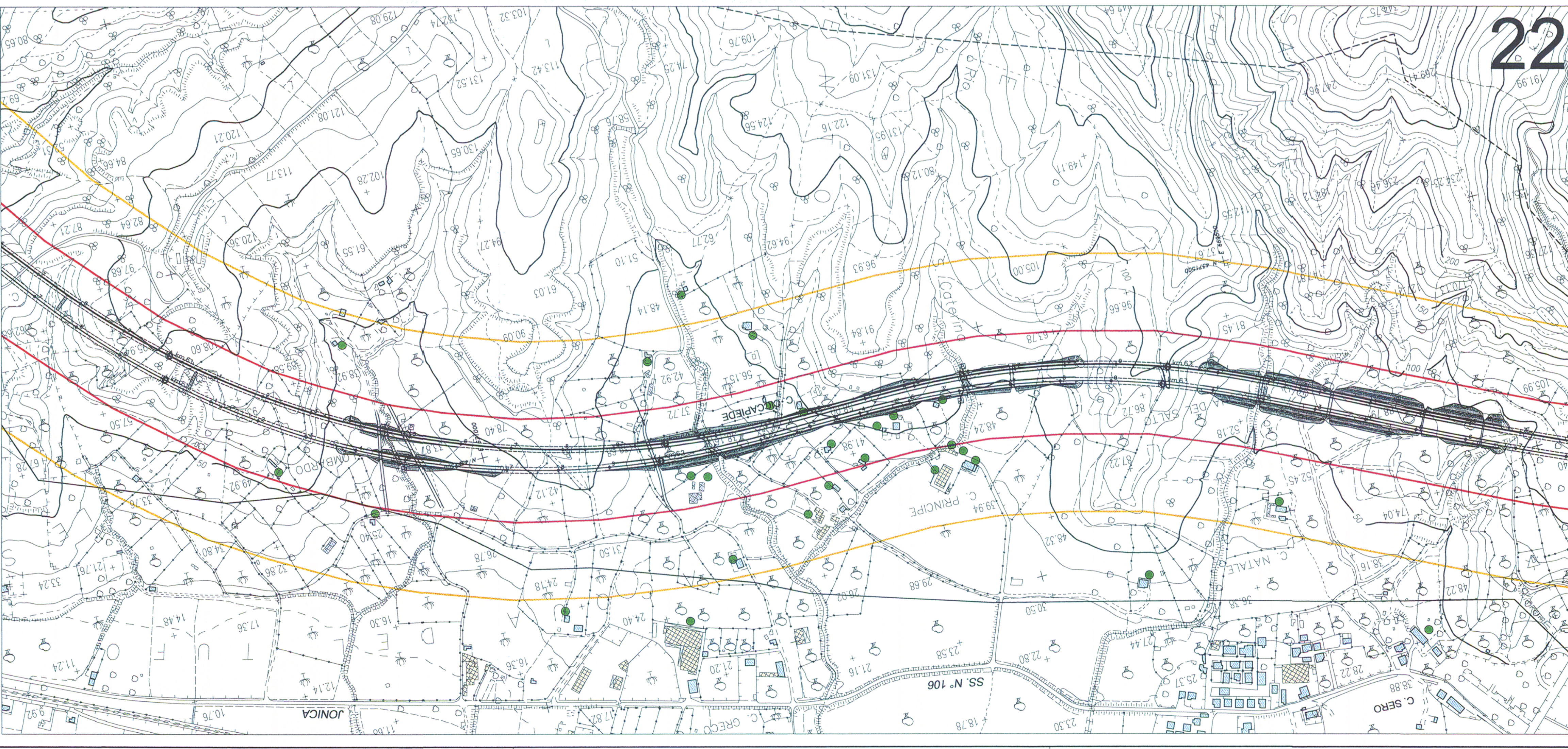
21

- EDIFICI RESIDENZIALI
- EDIFICI AGRICOLI
- EDIFICI INDUSTRIALI
- RICETTORI SENSIBILI
- FASCIA DI PERTINENZA ACUSTICA - 200 m
- FASCIA DI PERTINENZA ACUSTICA - 500 m
- RICETTORE CON ENTRAMBE I LIMITI RISPETTATI

KEYPLAN



22



ANAS S.p.A.
 Direzione Centrale Programmazione Progettazione

**LAVORI DI COSTRUZIONE DELLA
 S.S.106 JONICA (E90) - CAT. B -
 MEGALOTTO 9**
 DALLO SVINCOLO AEROPORTO S.ANNA (KM 235+800)
 A MANDATORICCO (KM 306+000)

PROGETTO PRELIMINARE - STUDIO DI IMPATTO AMBIENTALE

<p>GRUPPO DI PROGETTAZIONE ANAS RESPONSABILE DI SETTORE Dott. Arch. Giuseppe Barilà RESPONSABILE DI ITINERARIO Dott. Ing. Giulio Petrizzelli RESPONSABILI TECNICI Dott. Ing. Domenico Cimino Tracciati Dott. Ing. Marco Mancina Geotecnica Dott. Ing. Fulvio M. Saccodato Idraulica Dott. Ing. Davide Di Pietro Strutture Dott. Geol. Stefano Sarangini Geologia Dott. Arch. Barbara Banchini Ambiente Dott. Ing. Francesco Brezzi Impianti Geom. Andrea F. Furlan Computi</p>	<p>PROGETTISTA: Dott. Ing. ANTONIO VALENTE Ordine degli Ingegneri di Roma n° 20739 ASSISTENZA ALLA PROGETTAZIONE RTI: PROGER SpA VIA Ingegneria Srl D'APPOLONIA SpA DE.MA.CO Srl</p>
--	--

Il Responsabile dello Studio di Impatto Ambientale Dott. Arch. Barbara Banchini Ord. Arch. Roma n° 14321	VISTO: IL RESP. DEL PROCEDIMENTO Dott. Arch. GIUSEPPE BARILÀ	22 LUG. 2005 004043	PROTOCOLLO
--	---	---------------------	------------

QUADRO DI RIFERIMENTO AMBIENTALE
 RUMORE: MAPPE DI CONFLITTO
 VALORI DIFFERENZIALI POST MITIGAZIONE

CODICE PROGETTO	CODICE FILE	T00_I A68_AMB_PP00_B.DWG	REVISIONE	FOGLIO	SCALA:	
L07161P0401	CODICE ELAB.	T001A68AMBPP11	B	11 di 13	1:5000	
D						
C						
B	Modificato secondo controllo ANAS		Mag-2005	Ing. Nicchiarelli	Arch. Banchini	Ing. Petrizzelli
A	Emissione		Giù-2004	Ing. Nicchiarelli	Arch. Banchini	Ing. Petrizzelli
REV.	DESCRIZIONE	DATA	VERIFICATO	CONTROLLATO	APPROVATO	