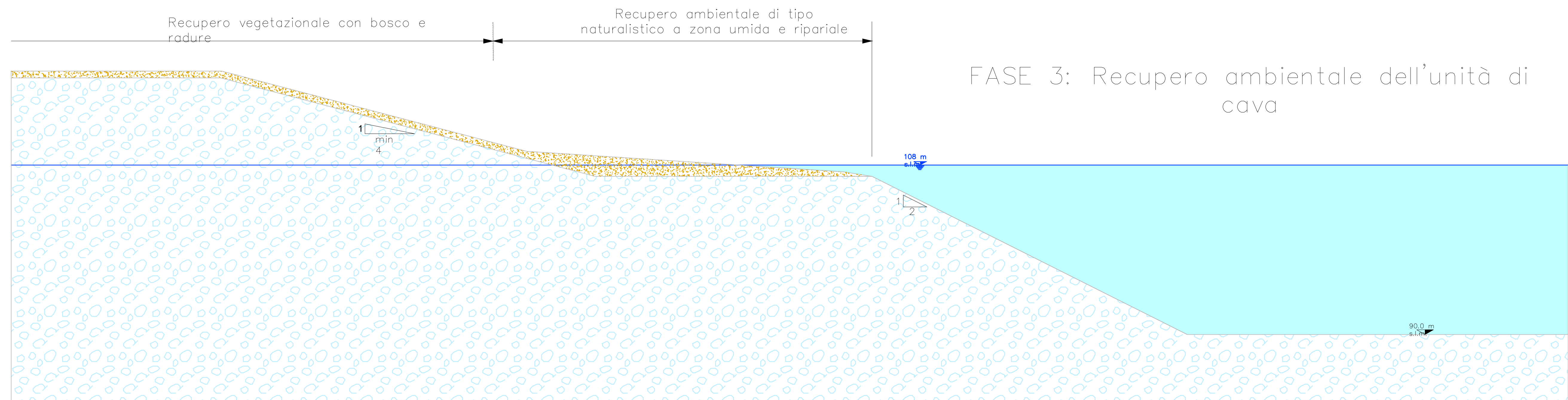
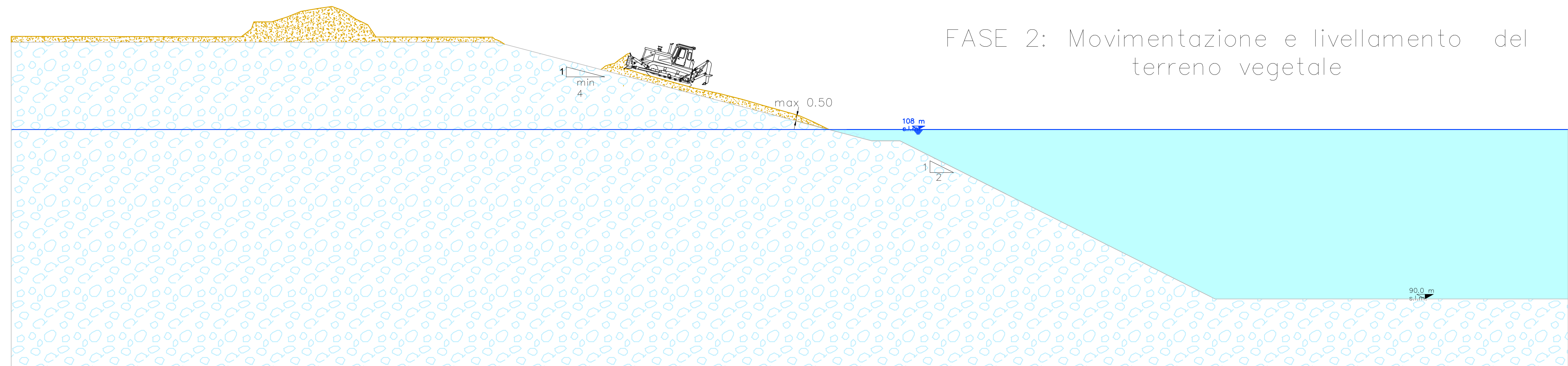
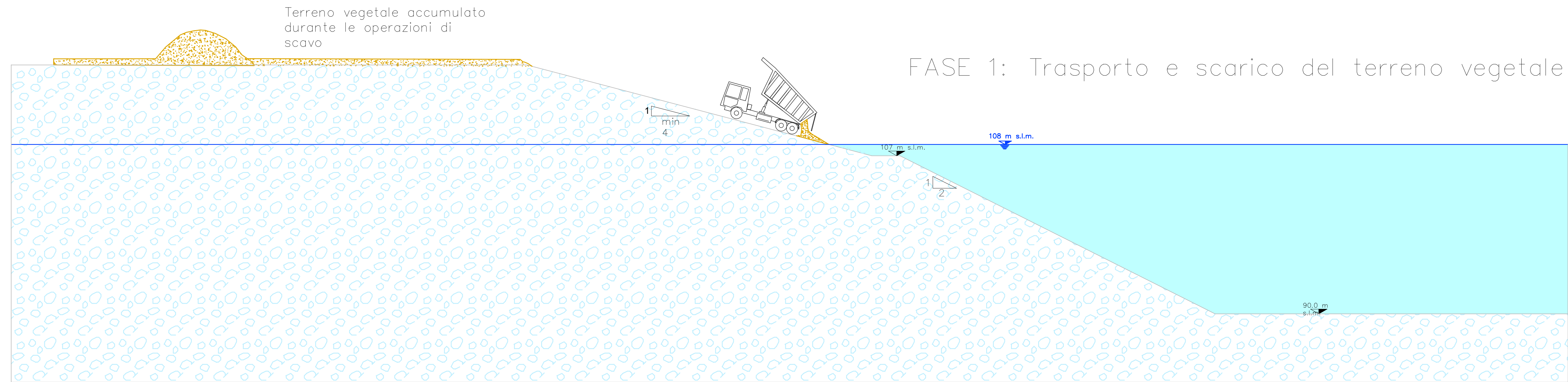


# UNITA' DI CAVA



## LEGENDA

- Suolo agrario
- Ghiaie
- Acque libere
- Livello minimo di falda
- Pala cingolata e/o grader
- Camion

SCALA 1:200




**TANGENZIALE EST ESTERNA DI MILANO**  
CODICE C.U.P. I21B05000290007  
 CODICE C.I.G. 017107578C

**VARIANTE AL PROGETTO ESECUTIVO**  
**LOTTO B**

**PROGETTO ESECUTIVO DELLE CAVE DI PRESTITO**

**PROGETTO DELLE CAVE DI PRESTITO  
 CAVA DI GHIAIA E SABBIA NEI COMUNI DI  
 POZZUOLO MARTESANA E MELZO  
 FASI DI RECUPERO**

**IL PROGETTISTA**

  
 Dr. Geol. Carlo Caleffi  
 Ordine dei Geologi dell'Emilia Romagna N.554

**IL RESPONSABILE**

Dr. Geol. Francesco Cenuti  
 Ordine dei Geologi dell'Emilia Romagna N.691

**CONSORZIO ARCOTEAM**

  
 Dott. Ing. Sergio Del Balzo  
 Ordine Ingegneri di Poggia n. 631

**CONSORZIO COSTRUTTORI TEEM**  
 IL DIRETTORE TECNICO

  
 Dott. Ing. Rocco Maggi

**RESPONSABILE INTEGRAZIONE PRESTAZIONI SPECIALISTICHE**

  
 Dott. Ing. Pietro Mazzoli  
 Ordine Ingegneri di Parma n. 821

**IL CONCEDENTE**



**IL CONCESSIONARIO**

tangenziale esterna

**IL DIRETTORE DEI LAVORI**

EM.	REVISIONE	DATA	DESCRIZIONE	ELABORAZIONE PROGETTUALE	CONTR.	APPROV.
A		30/04/2013	EMMISSIONE	POLIDORO	CALEFFI	MAZZOLI

**IDENTIFICAZIONE ELABORATO**

N. PROG.	FASE	LIVELLO	OPERA	TITOLO OPERA	ANNO	SP. ELABOR.	PROGETTISTA	SCA.	DATA	
B7520	V	B	A	B3	00000	0	CP	RH	010	A

DATA: 30/04/2013

SCALA: 1:200

IL PRESENTE DOCUMENTO NON PUE' ESSERE COPIATO, RIPRODOTTO O ALTRIMENTI PUBBLICATO IN TUTTE LE SUE FORME, SENZA IL CONSENSO SCRITTO DELLA TANGENZIALE ESTERNA S.P.A. QUALI SULLI NON AUTORIZZO NEAN' PESSERDI A USARE IL LOGO O IL NOME DI QUESTA SOCIETA' PER PUBBLICARE, DISTRIBUIRE O IN ALTRA MODO, SENZA LA SCRITTA PERMISSIONE DI TANGENZIALE ESTERNA S.P.A. UNAUTHORIZED USE WILL BE PROSECUTED BY LAW.