



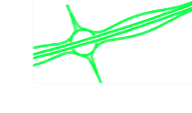




LEGENDA

- Opere in progetto
-  Area estrattiva
  -  Ciglio di scavo cava autorizzata CIPE
  -  Ciglio di scavo ampliamento cava autorizzata Regione Lombardia
  -  Tracciato T.E.E.M.
  -  Tracciato BREBEMI
  -  Opere connesse
- Territorio
-  Confine comunale
  -  Confine provinciale

TANGENZIALE EST ESTERNA DI MILANO

CODICE C.U.P. I21B05000290007  
 CODICE C.I.G. 017107578C

PROGETTO ESECUTIVO

LOTTO B

PROGETTO ESECUTIVO DELLE CAVE DI PRESTITO  
 PROGETTO DELLE CAVE DI PRESTITO-CAVA DI GHIAIA E SABBIA  
 NEI COMUNI DI POZZUOLO MARTESANA E MELZO  
 STUDIO DI IMPATTO AMBIENTALE  
 INQUADRAMENTO GEOGRAFICO

IL PROGETTISTA



Dr. Geo. Carlo Caleffi  
 Ordine dei Geologi della Lombardia N.554

Dr. Geo. Francesco Cerutti  
 Ordine dei Geologi dell'Emilia Romagna N.691

CONSORZIO ARCOATEEM



Dott. Ing. Sapino Del Balzo  
 Ordine Ingegneri di Potenza n. 631

CONSORZIO COSTRUTTORI TEEM  
 IL DIRETTORE TECNICO



Dott. Ing. Rocco Magri

RESPONSABILE INTEGRAZIONE  
 PRESTAZIONI SPECIALISTICHE

Dott. Ing. Pietro Mazzoli  
 Ordine Ingegneri di Parma n. 821

IL CONCEDENTE



IL CONCESSIONARIO



IL DIRETTORE DEI LAVORI

A	01/09/2014	EMMISSIONE	POLIDORO	CALEFFI	MAZZOLI
EM./REV.	DATA	DESCRIZIONE	ELABORAZIONE PROGETTUALE	CONTR.	APPROV.
IDENTIFICAZIONE ELABORATO				DATA: 01/09/2014	
NUM. PROG.	FASE	LOTTO	ZONA	OPERA	TRATTO OPERA
B 7 6 6 3	E	B	A B 3	0 0 0 0 0	0
AMBITO	TIPO ELABORATO	PROGRESSIVA	REV.	SCALA: 1:25.000	
C P	P L	0 0 8	A		

IL PRESENTE DOCUMENTO NON POTRA' ESSERE COPIATO, RIPRODOTTO O ALTAMENTE PUBBLICATO, IN TUTTO O IN PARTE, SENZA IL CONSENSO SCRITTO DELLA TANGENZIALE ESTERNA S.P.A. OGNI UTILIZZO NON AUTORIZZATO SARA' PERSEGUITO A NORMA DI LEGGE.  
 THIS DOCUMENT MAY NOT BE COPIED, REPRODUCED OR PUBLISHED, EITHER IN PART OR IN ITS ENTIRETY, WITHOUT THE WRITTEN PERMISSION OF TANGENZIALE ESTERNA S.P.A. UNAUTHORIZED USE WILL BE PROSECUTED BY LAW.