



**Pec Direzione**

**Da:** andrea.barbieri <andrea.barbieri@geope.it>  
**Inviato:** mercoledì 5 novembre 2014 21:32  
**A:** DGSalvanguardia.Ambientale@PEC.minambiente.it; italferr@legalmail.it  
**Oggetto:** OSSERVAZIONI al progetto definitivo della linea AV/AC Torino Venezia - lotto funzionale Brescia-Verona  
**Allegati:** Osservazioni Vallicella.pdf  
**Priorità:** Alta

Prot DVA - 2014 - 0036633 del 10/11/2014

In allegato si trasmettono osservazioni al Progetto definitivo del 31 marzo 2014 ed alla Valutazione di Impatto Ambientale della linea A.V/A.C. Torino Venezia - tratta Milano Verona lotto funzionale Brescia - Verona per conto della sig.ra Vallicella Alberta.



**MINISTERO DELL'AMBIENTE  
E DELLA TUTELA DEL TERRITORIO E DEL MARE**

Direzione Generale per le Valutazioni Ambientali - Divisione II Sistemi di Valutazione  
Ambientale - Via Cristoforo Colombo 44 - 00147 - Roma;  
raccomandata r.r. - pec: [DGSalvanguardia.Ambientale@PEC.minambiente.it](mailto:DGSalvanguardia.Ambientale@PEC.minambiente.it)

E

**ITALFERR S.P.A.**

Responsabile dell'unità Organizzativa Costruzioni - Via G. Galati, 71 - 00155 Roma  
raccomandata r.r. - pec: [italferr@legalmail.it](mailto:italferr@legalmail.it)

\*\*\* \*\*

**OSSERVAZIONI**

**al progetto definitivo del 31 marzo 2014 ed alla Valutazione di Impatto  
Ambientale della linea A.V/A.C Torino Venezia - tratta Milano Verona lotto  
funzionale Brescia - Verona**

La sottoscritta VALLICELLA ALBERTA nata a Verona il 17.02.1967 residente in via Beccarie, 56 Lugagnano di Sona 37060 (Vr) C.F. VLLLRT67B57L781N, C.I n° AO2060929 rilasciata dal Comune di Sona (Vr) il 31. luglio 2012, e posta elettronica certificata [andrea.barbieri@geopec.it](mailto:andrea.barbieri@geopec.it) proprietaria del fabbricato censito al Catasto Fabbricati del Comune di Sona al Foglio 25 mappale n. 223 , nonché domiciliataria alla fase delle presenti osservazioni al procedimento di approvazione del progetto definitivo del tracciato della LINEA A.V/A.C TORINO VENEZIA - TRATTA MILANO VERONA LOTTO FUNZIONALE BRESCIA - VERONA contro Italferr - Gruppo Ferrovie dello Stato Italiane e Ministero dell'Ambiente e per la fase inerente la procedura espropriativa o di occupazione temporanea

**ESPONE**

a) **L'interesse all'osservazione.**

La sottoscritta è soggetta interessata dal tracciato della Linea A.V/A.C Torino Venezia - Tratta Milano Verona Lotto Funzionale Brescia - Verona.

In particolare, oltre ad essere interessata dalla vicinanza al tracciato della linea AV/AC, è altresì interessata direttamente dalla viabilità di cantiere prevista su Via E. De Amicis, dal progetto di Cavalca-Ferrovia e della galleria artificiale denominata "Interconnessione Merco - Verona", posta tra il km 139+400 ed il Km. 140+779.664 nel Comune di Sona.

Più specificatamente, la sottoscritta è **residente** in via Beccarie angolo via De Amicis, in un'area posta all'imbocco della strada di cantiere di Via De Amicis - via Beccarie.

Dalla realizzazione e dalla gestione della linea AV/AC ritengo di ricevere un grave danno patrimoniale e non patrimoniale a causa dell'impatto che le lavorazioni e successivamente il funzionamento dell'opera avrà sulla mia abitazione.

Il fabbricato interessato è evidenziato nella tavola di progetto che si allegano alle presenti osservazioni (**doc. all. n. 1**).

Il piano di cantierizzazione prevede che la strada comunale di via E. De Amicis funga, per tutta la durata dell'esecuzione dell'opera pubblica, da strada di cantiere per consentire l'accesso dei mezzi pesanti proveniente da est (Verona) (**doc. all. n. 2**).

In tale prospettiva, è previsto un consistente allargamento del sedime stradale (circa 10 m) e la costruzione di una rotonda a nord per l'ingresso sulla medesima Via De Amicis proprio in corrispondenza del fabbricato di mia proprietà (**doc. all. n. 3**).

## **SI OSSERVA**

### **1) ROTONDA VIA DE AMICIS - VIA BECCARIE:**

Nella progettazione di tale rotonda non si è tenuto conto di mantenere o di prevedere un accesso carraio, già esistente sull'attuale via De Amicis, per il fabbricato di proprietà; non viene quindi previsto, dalla tavola progettuale, l'accesso carraio al mapp. n. 223.

Nella tavola progettuale, inoltre, non viene indicata nessuna controstrada o strada secondaria che dia accesso al fabbricato in questione.

**1.1) Si richiede pertanto che la rotonda via De Amicis via Beccarie venga riprogettata prevedendo l'accesso al mapp. n. 223, consentendo alla sottoscritta di poter usufruire dell'accesso carraio attuale esistente su via De Amicis.**

## **2. ESPROPRIAZIONI ED OCCUPAZIONI**

Sulla proprietà in esame si rileva una contraddizione tra gli elaborati progettuali, in particolare la rappresentazione grafica del tracciato relativo alla pista di accesso alla rotonda proveniente dall'abitato di Lugagnano - via Beccarie - sulla rotonda di via De Amicis, non corrisponde la medesima area nei piani particellari di occupazione ed espropriazione. Nel tracciato progettuale la rotonda e la pista di accesso non invadono la proprietà ma restano al di fuori, nel piano particellare invadono la proprietà. (doc. all. n. 4).

**2.1) Si richiede che venga risolta la contraddizione, correggendo gli elaborati progettuali, rendendoli chiari ed univoci. Si richiede comunque che venga tenuta eventualmente valido il tracciato di progetto.**

## **3. MISURE DI MITIGAZIONE E DI COMPENSAZIONE**

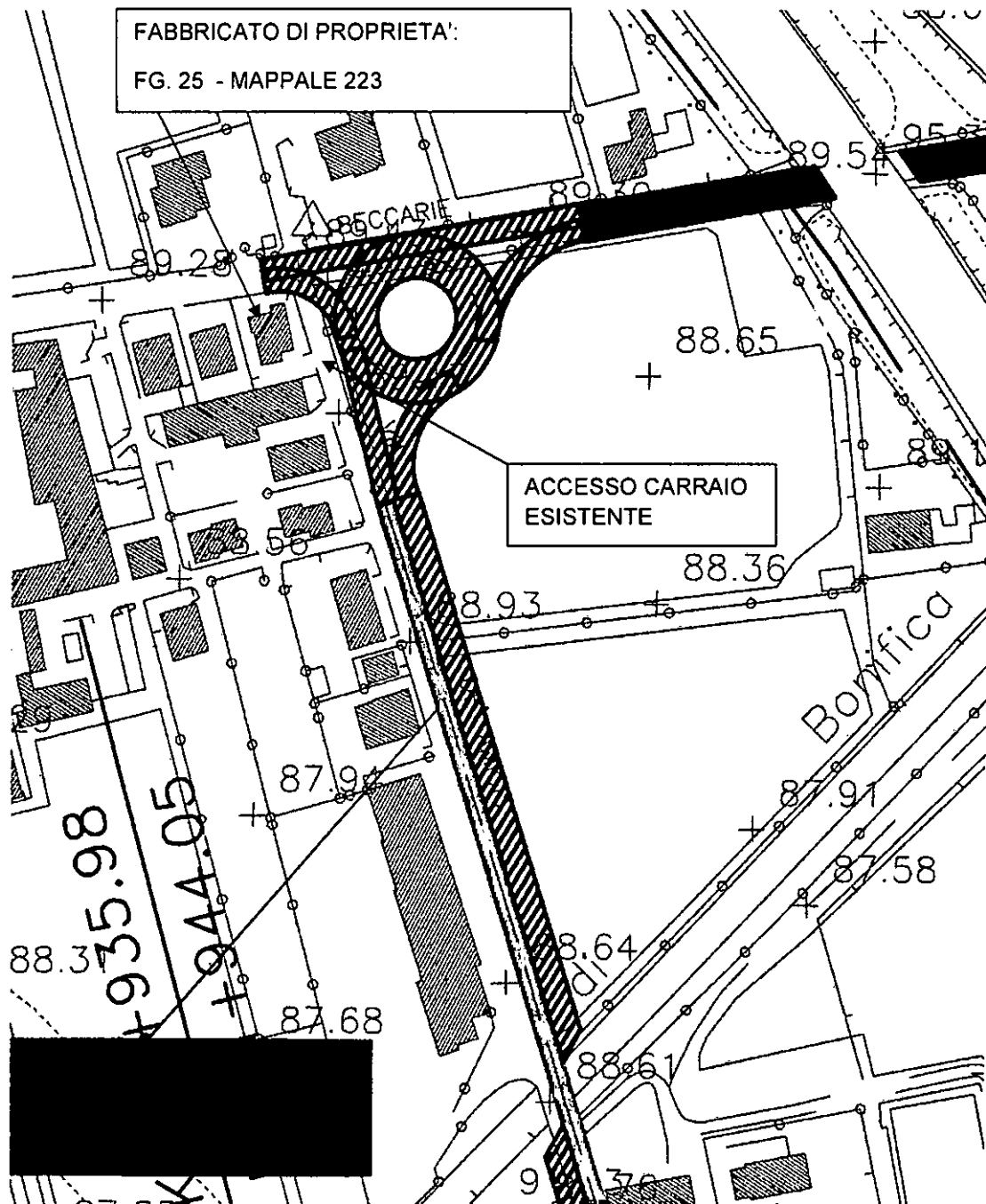
In considerazione della vocazione ciclopedonale della zona via De Amicis - Corte Messedaglia (Km 138 -140), attualmente non interessata dalla viabilità esterna al Comune di Sona, e considerato il forte impatto ambientale delle opere di progetto sull'area (linea AC/AV, cavalcaferrovia, interconnessione merci), considerato il numero di automezzi pesanti che transiteranno sulla strada di cantiere via De Amicis e quindi sulla rotonda, si rende necessaria l'adozione di importanti misure di contenimento e di mitigazione dei fattori inquinanti sulla rotonda e sulla via.

**3.1) Si richiede la completa riqualificazione della zona con la predisposizione di adeguate misure di mitigazione in prossimità dell'abitazione della scrivente (lungo lo sviluppo del ciglio della rotonda) prevedendo anche**

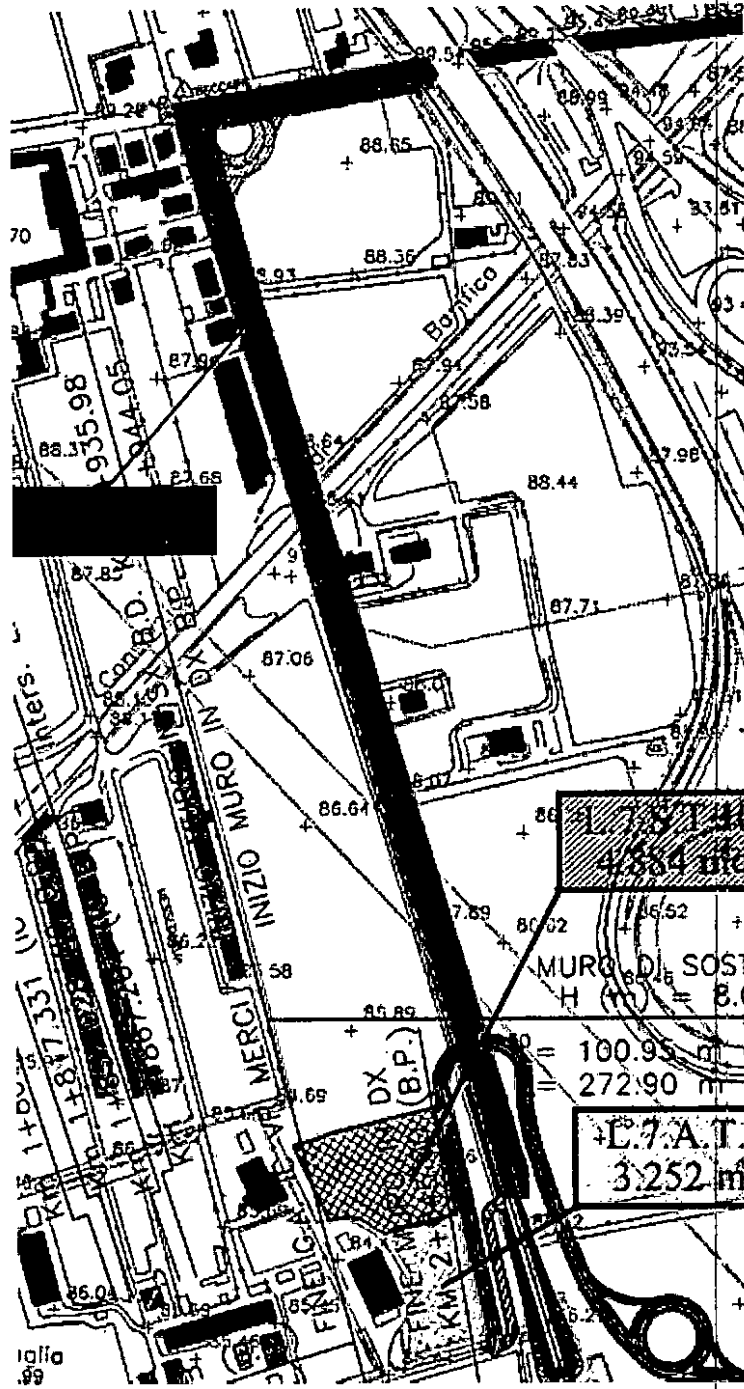
**barriere anti rumore temporanee nelle vicinanze delle strade e delle aree di  
lavorazione.**

In Fede  
Alberta Vallicella

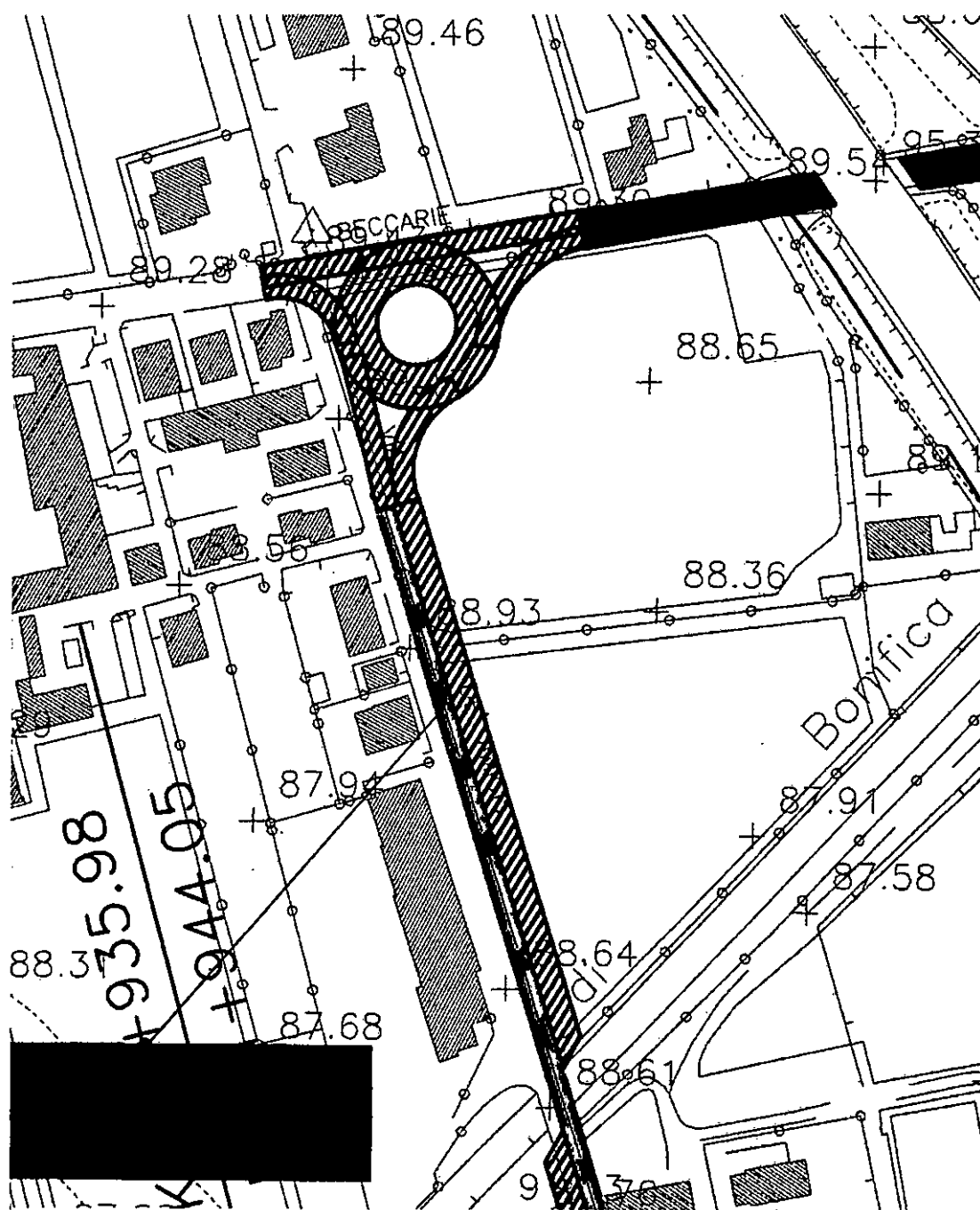
DOC. ALL. N. 1 - LOCALIZZAZIONE FABBRICATO



DOC. ALL. N. 2  
VIABILITÀ DI CANTIERE VIA DE AMICIS



DOC. ALL. N. 3  
ROTONDA VIA DE AMICIS





DOC. ALL. N. 4  
PIANO PARTICELLARE - MAPPA

