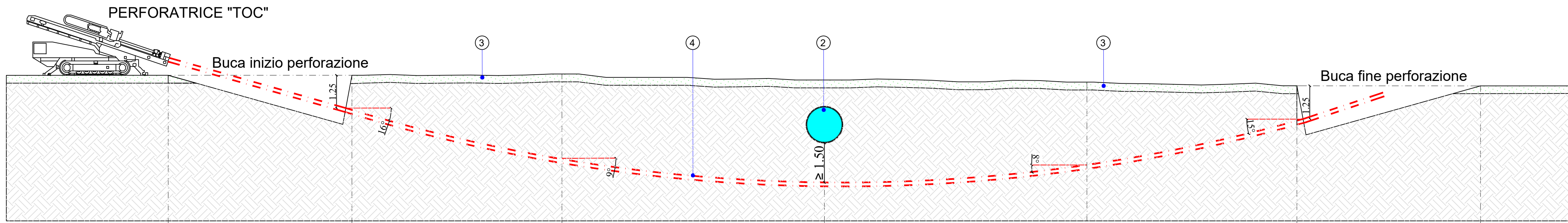


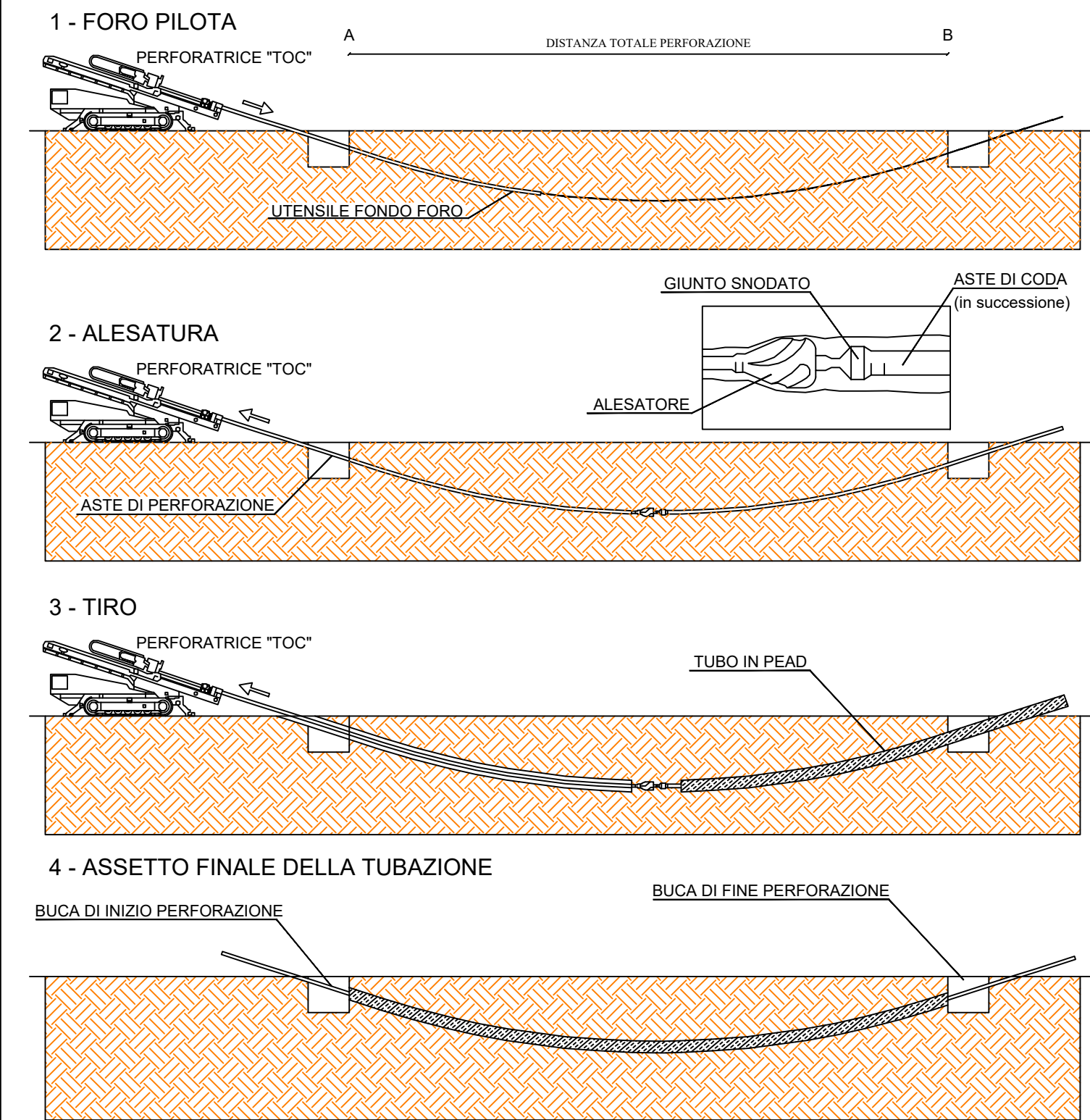
# SEZIONE A-A - TRIVELLAZIONE ORIZZONTALE CONTROLLATA SUPERAMENTO CONDOTTA IDRICA SOTTOTRACCIA "CIXERRI-MACCHIAREDDU" (SIMR 7E.C2) (Interferenza F) Scala 1:100



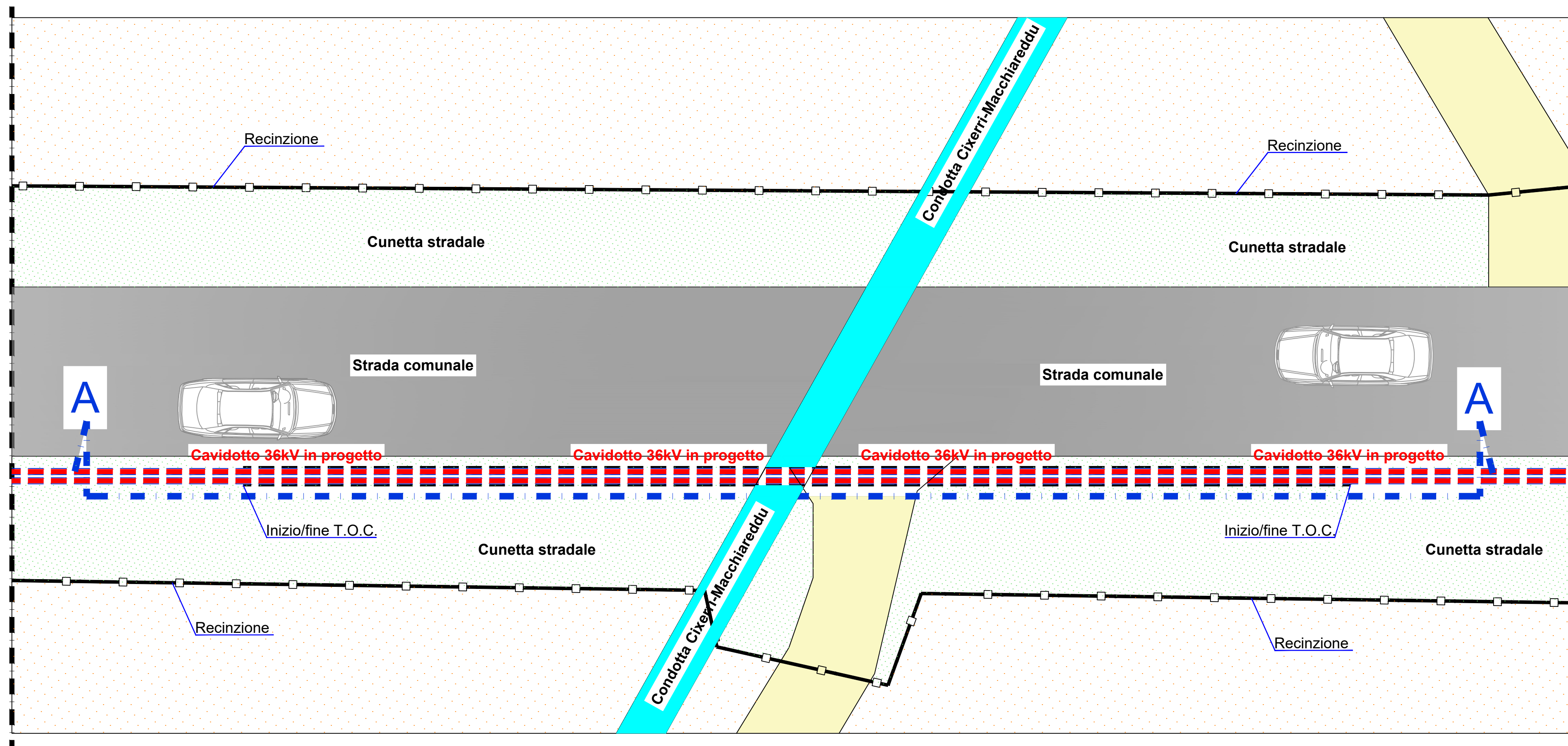
Lunghezza totale di perforazione 36,00 m

NUMERO SEZIONI	1	2	3	4	5	6	7
DISTANZE PARZIALI		7,00	8,00	10,00	10,00	8,00	7,00
DISTANZE PROGRESSIVE	0,00	7,00	15,00	25,00	35,00	43,00	50,00
QUOTE TERRENO	36,95	36,95	37,00	36,75	36,70	36,55	36,55
DIFFERENZA DI QUOTA	0,00	-1,25	-3,25	-3,85	-3,15	-1,25	0,00
QUOTA DI PROGETTO	36,95	35,70	33,75	32,90	33,55	35,30	36,55

## FASI E TECNICA DI TRIVELLAZIONE ORIZZONTALE CONTROLLATA PER SOTTOPASSARE L'INTERFERENZA CON CONDOTTA IDRICA ENAS "CIXERRI-MACCHIAREDDU" (SIMR 7E.C2) AL SU STRADA COMUNALE



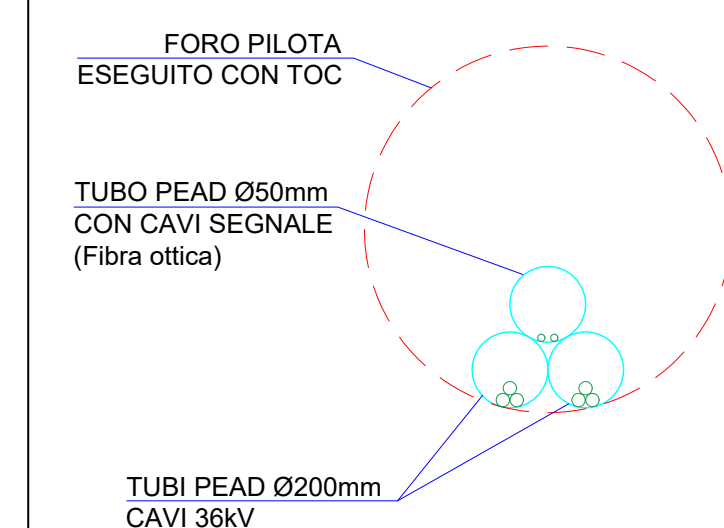
## PIANTA Scala 1:100



## LEGENDA

- ① Cavidotto per cavi 36kV
- ② Condotta idrica sottotraccia ENAS "Cixerri-Macchiareddu" (SIMR 7E.C2)
- ③ Cunetta sterrata Strada Comunale
- ④ Foro TOC

PARTICOLARE TUBO GUAINA / FORO TOC  
Sc. 1:20



## UPV S.r.l.

PIAZZA WALTHER VON VOGELWEIDE 8,  
39100 BOLZANO (BZ)  
P.IVA 02468910514  
REA BZ - 244942  
upvsrl@pec.it

**T.EL07** PROGETTO DI UN IMPIANTO AGRIVOLTAICO  
DI POTENZA 34.769 kWp  
LOCALITÀ VILLAMUSCAS  
COMUNE DI UTA

**Modalità "F" per superamento "Interferenza F"**  
**(condotta ENAS "Cixerri-Macchiareddu SIMR 7E.C2)**  
**per connessione alla RTN**

Febbraio 2025

**PROGETTAZIONE**  
Ing. Luca Demontis (coordinamento)  
Ing. Sandro Catta (coordinamento)

Arch. Valeria MASALA (consulenza ambientale)  
Arch. Alessandro MURGIA (consulenza urbanistica)  
Geol. Andrea SERRELLI (consulenza geologica)  
Agronomo Iunor Dott. Francesco MATTA (consulenza agronomica)  
Archeol. Maria Luisa SANNA (consulenza archeologica)

Via Ruggero Bacone n° 4, 09134 - Cagliari +39 333 7236360 info@studiocivis.it