



Provincia di Forlì-Cesena
Servizio Ambiente e Pianificazione Territoriale
Ufficio Protezione Civile – Educazione Ambientale

Prot.
Fasc.2014/07.07.01/32



Forlì 28 novembre 2014

Ministero dell'Ambiente e della Tutela del Territorio
del Mare – Direzione Generale Valutazioni Ambientali

E.prot DVA – 2014 – 0039426 del 28/11/2014

Autorità di Bacino del Fiume Tevere
via Monzambano, 10
00185 ROMA
bacinodevere@pec.abtevere.it


p.c. Ministero dell'Ambiente e della Tutela del Territorio e del Mare
Direzione Generale per le Valutazioni Ambientali
via Cristoforo Colombo, 44
00147 ROMA
dgsalvanguardia.ambientale@pec.minambiente.it

Oggetto: Verifica di Assoggettabilità a VAS relativa al Piano di Gestione del Rischio Alluvioni del Distretto Idrografico dell'Appennino Centrale, ai sensi dell'art.12 D.Lgs n.152/2006 e s.m.i.. Trasmissione Parere.

In riferimento all'oggetto, facendo seguito alla nota prot. 0003584 del 20/10/2014, ricevuta tramite PEC n.97822/2014, con la presente si trasmette il Decreto n.18 prot.107946/2014 "Art.12 D.Lgs n.152/2006 e s.m.i. - Parere in merito alla Verifica di Assoggettabilità a VAS relativa al Piano di Gestione del Rischio Alluvioni del Distretto Idrografico dell'Appennino Centrale".

Distinti saluti.

La Responsabile di P.O.
(D.ssa Claudia Casadei)
documento firmato digitalmente



Allegato:

- Decreto n.18 prot.107946/2014 del 27/11/2014.





ORIGINALE

PROVINCIA DI FORLÌ'-CESENA

DECRETO DEL PRESIDENTE

(ai sensi dell'art. 1, comma 55 della Legge 7 aprile 2014, n. 56 e s.m.i.)

L'anno 2014, il giorno 27, del mese di Novembre alle ore 13:05, nella sede della Provincia, il Presidente DREI DAVIDE, con la partecipazione del Segretario Generale GUIDA ENNIO, ai sensi dell'art. 97, comma 2, del D.Lgs. n. 267/2000 e s.m.i.,

ADOTTA IL SEGUENTE DECRETO

PROT. GEN. N. 107946/2014 DECRETO N. 18

ART. 12 DECRETO LEGISLATIVO N. 152/2006 E S.M.I. - PARERE IN MERITO ALLA VERIFICA DI ASSOGGETTABILITA' A VAS RELATIVA AL PIANO DI GESTIONE DEL RISCHIO ALLUVIONI DEL DISTRETTO IDROGRAFICO DELL' APPENNINO CENTRALE.

IL PRESIDENTE

Su proposta della Responsabile di P.O. "Nucleo Difesa del Suolo Acque" del Servizio Ambiente e Pianificazione Territoriale;

PREMESSO CHE:

- l'Autorità di Bacino del Fiume Tevere, in ottemperanza al D.Lgs 49/2010 che ha recepito la Direttiva 2007/60/CE, sta provvedendo alla realizzazione del Piano di Gestione del Rischio di Alluvioni per il distretto idrografico di competenza;
- l'art.9, c.1bis del D.Lgs 49/2010 prevede che il Piano di Gestione del Rischio di Alluvioni sia sottoposto alla procedura di verifica di assoggettabilità alla VAS come disciplinata dall'art.12, del D.Lgs.152/2006;
- con propria nota pervenuta in data 20/10/2014 e acquisita al Prot.Prov.97822/2014, la suddetta Autorità, in qualità di autorità procedente, ha trasmesso il "*Rapporto preliminare relativo al Piano di Gestione del Rischio di Alluvioni*", richiedendo alla Provincia di Forlì-Cesena, ai sensi del citato art.12 del D.Lgs.152/06 e s.m.i., parere in merito alla verifica di assoggettabilità a VAS dei possibili impatti ambientali significativi relativi agli interventi per la riduzione del rischio stesso;

VISTI:

- il D.Lgs.152/2006 "Norme in materia ambientale" e s.m.i.;
- la Circolare della Regione Emilia-Romagna (PG/2010/23900 del 01/02/2010) avente ad oggetto "Indicazioni illustrative delle innovazioni in materia di governo del territorio introdotte dai Titoli I e II della L.R. 6/2009";
- la L.R. 9/2008 "Disposizioni transitorie in materia di Valutazione ambientale strategica e norme urgenti per l'applicazione del decreto legislativo 3 aprile 2006, n. 152";

RILEVATO che la Provincia di Forlì-Cesena, nell'ambito della presente procedura di verifica di assoggettabilità ai sensi dell'art.12 D.Lgs 152/2006 e s.m.i., deve esprimere proprio parere in quanto individuata dall'autorità procedente come autorità competente in materia ambientale, poiché una piccola porzione di territorio di competenza, coincidente con le sorgenti del Fiume Tevere, ricade nel bacino Idrografico dell'Appennino Centrale;

CONSIDERATO che dall'analisi del Rapporto Preliminare sopracitato, si evince che gli interventi per la riduzione del rischio sono riconducibili a due categorie:

- Tipo I: interventi di messa in sicurezza di aree a rischio,
- Tipo II: interventi per la salvaguardia o il recupero delle caratteristiche naturali degli ambiti fluviali;

DATO ATTO che ai fini dell'analisi finalizzata alla verifica di assoggettabilità l'Autorità di bacino ha preso in considerazione le sole aree in cui si prevedono interventi strutturali (Tipo I), in quanto gli interventi di riqualificazione (Tipo II) non possono comportare impatti negativi sull'ambiente, essendo tali interventi specificatamente indirizzati al recupero e alla conservazione;

VERIFICATO che nella piccola porzione di territorio di nostra competenza, coincidente con le sorgenti del Fiume Tevere, inserita nel Sito di Interesse Comunitario (SIC) denominato "Castel di Colorio, Alto Tevere" (IT 4080015) non sono previsti interventi né di Tipo I né di Tipo II;

RICHIAMATO l'art.1, c.55, della L.56/2014 che stabilisce i poteri e le prerogative del Presidente della Provincia;

RICHIAMATO, altresì, l' art.21-quater della L.241/90;

DATO ATTO che, in osservanza dell'art.147bis del D.Lgs.267/2000 e per analogia a quanto previsto dalle vigenti disposizioni legislative, statutarie e regolamentari in merito alle proposte di deliberazione, sono stati resi i pareri, allegati al presente atto quale parte integrante e sostanziale, espressi:

- dal Dirigente del Servizio Ambiente e Pianificazione Territoriale in merito alla regolarità tecnica;
- dal Dirigente del Servizio Bilancio, Finanze e Provveditorato in merito alla regolarità contabile;

DECRETA

- alla luce di quanto espresso in premessa narrativa e in riferimento alla piccola porzione di territorio di competenza, coincidente con le sorgenti del Fiume Tevere, in cui non sono previsti interventi, che il Piano non debba essere assoggettato a VAS non comportando impatti significativi sull'ambiente;
- di stabilire che il presente atto venga inviato all'Autorità di bacino del Fiume Tevere, autorità procedente;
- di trasmettere il presente atto al Servizio Ambiente e Pianificazione Territoriale - Nucleo Difesa del Suolo Acque , per il seguito di competenza.

Il presente decreto, definitivo ai sensi di legge, viene dichiarato immediatamente eseguibile e dunque efficace dal momento della sua adozione.



PROVINCIA DI FORLÌ - CESENA

(Decreto prot. n. 10796 del 25/11/14)

Pareri dei Responsabili dei Servizi, in osservanza dell'art. 147 bis del D.Lgs. 267/2000 e per analogia a quanto previsto dall'art. 49 del D.Lgs. 267/2000:

PARERE DI REGOLARITA' TECNICA:

- Il sottoscritto esprime parere FAVOREVOLE in ordine alla regolarità tecnica e alla correttezza dell'azione amministrativa
- Il sottoscritto esprime parere NON FAVOREVOLE in ordine alla regolarità tecnica e alla correttezza dell'azione amministrativa

Li, 24 novembre 2014

LA
RESPONSABILE DI P.O.

[Handwritten signature]

PARERE IN ORDINE ALLA REGOLARITA' CONTABILE:

- Atto non comportante riflessi diretti o indiretti sulla situazione economico-finanziaria o sul patrimonio dell'ente.

Li, 27/11/14

IL RESPONSABILE DEL
SERVIZIO FINANZIARIO

[Handwritten signature]

- Atto comportante riflessi diretti o indiretti sulla situazione economico-finanziaria o sul patrimonio dell'ente. Il sottoscritto esprime parere FAVOREVOLE in ordine alla regolarità contabile


- Il sottoscritto esprime parere NON FAVOREVOLE in ordine alla regolarità contabile

IL RESPONSABILE DEL
SERVIZIO FINANZIARIO

IL PRESIDENTE




IL SEGRETARIO GENERALE



PUBBLICAZIONE

Si certifica che il presente decreto viene pubblicato all'Albo on line di questa Provincia dal 27 NOV. 2014 per quindici giorni consecutivi.


IL SEGRETARIO GENERALE



CERTIFICATO DI IMMEDIATA ESEGUIBILITA'

Si certifica che il presente decreto è immediatamente eseguibile ed efficace dalla sua adozione.

IL SEGRETARIO GENERALE



Pec Direzione

Da: provfc@cert.provincia.fc.it
Inviato: venerdì 28 novembre 2014 11:48
A: bacinotevere@pec.abtevere.it; dgsalvanguardia.ambientale@pec.minambiente.it
Oggetto: VERIFICA DI ASSOGGETTABILITÀ A VAS RELATIVA AL PIANO DI GESTIONE DEL RISCHIO ALLUVIONI DEL DISTRETTO IDROGRAFICO DELL'APPENNINO CENTRALE, AI SENSI DELL'ART.12 D.LGS N.152/2006 E S.M.I.. TRASMISSIONE PARERE. [iride]2304474[/iride] [prot]2014/109227[/prot]
Allegati: _trasmissione_Decreto_alluvioni_doc_03299816-1.graffetta.pdf.p7m; _Decreto_18_2014_pdf_03299820-0.pdf; datiiride.xml

Protocollo n. 109227 del 28/11/2014 Oggetto: VERIFICA DI ASSOGGETTABILITÀ A VAS RELATIVA AL PIANO DI GESTIONE DEL RISCHIO ALLUVIONI DEL DISTRETTO IDROGRAFICO DELL'APPENNINO CENTRALE, AI SENSI DELL'ART.12 D.LGS N.152/2006 E S.M.I.. TRASMISSIONE PARERE. Origine: PARTENZA Destinatari,AUTORITA ' DI BACINO DEL FIUME TEVERE,MINISTERO AMBIENTE E DELLA TUTELA DEL TERRITORIO