



Provincia di Forlì-Cesena
Servizio Ambiente e Pianificazione Territoriale
Ufficio Protezione Civile – Educazione Ambientale



Ministero dell'Ambiente e della Tutela del Territorio
del Mare – Direzione Generale Valutazioni Ambientali

E.prot DVA – 2014 – 0039601 del 01/12/2014

Prot.
Fasc.2014/07.07.01/32

Forlì 28 novembre 2014

Autorità di Bacino del Fiume Tevere
via Monzambano, 10
00185 ROMA
bacinotevere@pec.abtevere.it

p.c. Ministero dell'Ambiente e della Tutela del Territorio e del Mare
Direzione Generale per le Valutazioni Ambientali
via Cristoforo Colombo, 44
00147 ROMA
dgsalvanguardia.ambientale@pec.minambiente.it

Oggetto: Verifica di Assoggettabilità a VAS relativa all'aggiornamento del "Piano di gestione del Distretto Idrografico dell'Appennino Centrale (PGDAC), ai sensi dell'art.12 D.Lgs n.152/2006 e s.m.i.. Trasmissione Parere.

In riferimento all'oggetto, facendo seguito alla nota del 17/10/2014, ricevuta tramite PEC n.97493/2014, con la presente si trasmette il Decreto n.13 prot.107197/2014 "Art.12 D.Lgs n.152/2006 e s.m.i. - Parere in merito alla Verifica di Assoggettabilità a VAS relativa all'aggiornamento del Piano di gestione del Distretto Idrografico dell'Appennino Centrale (PGDAC)".

Distinti saluti.

La Responsabile di P.O.
(D.ssa Claudia Casadei)
documento firmato digitalmente



Allegato:

- Decreto n.13 prot.107197/2014 del 24/11/2014.





ORIGINALE

PROVINCIA DI FORLÌ'-CESENA

DECRETO DEL PRESIDENTE

(ai sensi dell'art. 1, comma 55 della Legge 7 aprile 2014, n. 56 e s.m.i.)

L'anno 2014, il giorno 24, del mese di Novembre alle ore 15:55, nella sede della Provincia, il Presidente DREI DAVIDE, con la partecipazione del Segretario Generale GUIDA ENNIO, ai sensi dell'art. 97, comma 2, del D.Lgs. n. 267/2000 e s.m.i.,

ADOTTA IL SEGUENTE DECRETO

PROT. GEN. N. 107197/2014 DECRETO N. 13

ART. 12 DECRETO LEGISLATIVO N. 152/2006 E S.M.I. - PARERE IN MERITO ALLA VERIFICA DI ASSOGGETTABILITA' A VAS RELATIVA AL PIANO DI GESTIONE DEL RISCHIO ALLUVIONI DEL DISTRETTO IDROGRAFICO DELL'APPENNINO CENTRALE.

IL PRESIDENTE

Su proposta della Responsabile di P.O. Del Nucleo Difesa del Suolo Acque del Servizio Ambiente e Pianificazione Territoriale;

PREMESSO CHE:

- l'Autorità di Bacino del Fiume Tevere, in ottemperanza al D.Lgs 23 febbraio 2010, n. 49 che ha recepito la direttiva 2007/60/CE, sta provvedendo alla realizzazione del Piano di Gestione del Rischio di Alluvioni per il distretto idrografico di competenza;
-
- la medesima Autorità ha avviato un processo di revisione del suddetto Piano alla luce degli elementi di novità intervenuti nel quadro di riferimento complessivo, nonché dei contenuti del parere motivato di VAS;
- con propria nota pervenuta in data 17/10/2014 e acquisita al Prot. Prov.le n.97493/2014, la suddetta Autorità, in qualità di autorità procedente, ha trasmesso il "*Rapporto preliminare relativo al Documento tecnico di consultazione - DoC.4 Prima elaborazione della proposta di progetto di aggiornamento del PGDAC*" e richiede alla Provincia di Forlì-Cesena, ai sensi dell'art. 12 del D.Lgs. 152/06 e s.m.i., parere in merito alla verifica di assoggettabilità a VAS dei possibili impatti ambientali significativi relativi all'aggiornamento del Piano di Gestione suddetto (denominato PGDAC.2);

VISTI:

- Il D.Lgs 152/2006 "Norme in materia ambientale" e s.m.i.;
- La Circolare della Regione Emilia-Romagna (PG/2010/23900 del 01/02/2010) avente ad oggetto "Indicazioni illustrative delle innovazioni in materia di governo del territorio introdotte dai Titoli I e II della L.R. 6/2009"
- La L.R. 9/2008 "Disposizioni transitorie in materia di Valutazione ambientale strategica e norme urgenti per l'applicazione del decreto legislativo 3 aprile 2006, n. 152";

DATO ATTO che questa Amministrazione, in data 25/09/2009 con nota Prot. Prov.le n. 110354/2009, comunicava all'Autorità di Bacino del Fiume Tevere, l'esito degli adempimenti di cui all'art. 13 commi 5) e 6) di cui al D.Lgs. 152/06 e s.m.i. relativamente al "Piano di gestione del Distretto Idrografico dell'Appennino Centrale (PGDAC) - Valutazione Ambientale Strategica", dalla quale risulta che sulla base delle analisi condotte su tale Piano, per il territorio di propria competenza, non erano emerse osservazioni;

RILEVATO che la Provincia di Forlì-Cesena, nell'ambito della presente procedura di verifica di assoggettabilità ai sensi dell'art. 12 D.Lgs 152/2006 e s.m.i., deve esprimere proprio parere in quanto individuata dall'autorità procedente come autorità competente in materia ambientale, poiché una piccola porzione di territorio di competenza, coincidente con le sorgenti del Fiume Tevere, ricade nel bacino Idrografico dell'Appennino Centrale;

CONSIDERATO che dall'analisi dell'elaborato sopracitato, emerge che:

- trattasi di aggiornamento del Piano di gestione (PGDAC) approvato, che parte dai contenuti del primo Piano adottato a febbraio 2010 e tiene conto del quadro aggiornato delle macropressioni a scala di distretto, anche in relazione al tendenziale sviluppo demografico in alcuni bacini significativi, e delle risultanze della classificazione "provvisoria" al 2012 dello stato ambientale dei corpi idrici a seguito dell'attuazione del primo triennio del programma di misure;

- il processo di revisione del Piano è fondato inoltre sulla valutazione dei Piani di Gestione pubblicata, ai sensi dell'art. 18 della Direttiva, in data 14 novembre 2012, quale documento di supporto alla Comunicazione della Commissione Europea, COM (2012) 673 "Piano di Azione per la salvaguardia delle risorse idriche europee";
- in conseguenza di quanto evidenziato dall'istruttoria europea, la revisione tiene conto del più stretto legame con alcune pianificazioni di settore, in particolare quelle afferenti alla Direttiva alluvioni (direttiva n. 2007/60/CE) e alla *Marine Strategy* che sono state introdotte successivamente alla direttiva acque, nonché con il settore dell'agricoltura;
- la revisione del Piano integrerà le prescrizioni e le raccomandazioni contenute nel parere motivato di compatibilità ambientale n. DVA-DEC-2010-000077 del 1/04/2010, a firma del Ministro dell'Ambiente e della Tutela del Territorio e del Mare - di concerto con il Ministro per i Beni e le Attività Culturali, e nel successivo parere di conformità n. 1168 del 15/02/2013 reso dalla Commissione tecnica di verifica dell'impatto ambientale VIA – VAS, e nel parere di ottemperanza alle prescrizioni reso dal Ministero per i Beni e le Attività Culturali con nota n. DGPBAAC/34.19.04/0009090/2013 del 26/03/2013;

RICHIAMATO che l'autorità precedente evidenzia che:

- tale aggiornamento non apporta modifiche significative al vigente Piano né in termini di obiettivi né in termini di misure se non quelle già prescritte nel parere motivato n. DVA-DEC-2010-000077 del 1/04/2010 e del successivo parere di conformità sopracitato;
- le problematiche riguardanti gli aggiornamenti al quadro conoscitivo del Piano per le varie tematiche esaminate, non determinano nei fatti ulteriori effetti significativi sull'ambiente rispetto a quelli già considerati nell'ambito della procedura di VAS espletata per il Primo Piano di Gestione e risultano inoltre già considerate dagli strumenti normativamente sovraordinati;

VISTE le risultanze delle verifiche effettuate dai Servizi provinciali coinvolti a seguito di specifica richiesta del 11.11.2014 dalle quali emerge che:

- *Visti i contenuti dell'aggiornamento del Piano di Gestione di che trattasi, tenuto conto che esso riguarda una ridottissima porzione montana del territorio ricadente nel Bacino dell'Appennino centrale, circoscritta all'area delle sorgenti del fiume Tevere, non si evidenziano aspetti significativi in materia di tutela della risorsa idrica (Servizio Ambiente e Pianificazione Territoriale – Nucleo Difesa del Suolo Acque);*
- *Dall'esame del Piano in oggetto, relativamente agli aspetti faunistici non risulta alcun intervento o argomento correlato direttamente al tratto di bacino relativo alla ns provincia; per quanto riguarda argomenti generici, quali ad esempi la pianificazione regionale energetica da fonte rinnovabile viene indicato che la valutazione di significatività dell'impatto deve necessariamente essere condotta alla scala puntuale dell'intervento, pertanto esula dai contenuti del documento in esame. Non si ritiene pertanto necessario in questa fase produrre alcuna osservazione (comunicazione del 14.11.2014 del Servizio Agricoltura e Spazio Rurale);*
- *Per quanto riguarda gli ambiti di competenza dello scrivente Servizio, nessuna osservazione di rilievo (comunicazione del 14.11.2014 del Servizio Programmazione, Sviluppo economico e Sociale);*
- *Visti i contenuti del Rapporto ambientale relativo all'aggiornamento del Piano di gestione del distretto idrografico, per quanto non di semplice comprensione, non abbiamo ravvisato incoerenze con i contenuti di pianificazione (PTCP) del territorio interessato (comunicazione del 19.11.2014 del Servizio Ambiente e Pianificazione Territoriale – Nucleo urbanistica);*

VISTO il D.Lgs. n. 267/2000;

VISTA la Legge 7 aprile 2014, n. 56, recante "*Disposizioni sulle città metropolitane, sulle province, sulle unioni e fusioni di comuni*";

RICHIAMATO l'art. 1, comma 55, della Legge n. 56/2014, che stabilisce i poteri e le prerogative del Presidente della Provincia;

RICHIAMATO, altresì, l' art. 21-quater della L. n. 241/90;

DATO ATTO che, in osservanza dell'art. 147 bis del D.Lgs. 18 agosto 2000 n. 267 e per analogia a quanto previsto dalle vigenti disposizioni legislative, statutarie e regolamentari in merito alle proposte di deliberazione, sono stati resi i pareri, allegati al presente atto quale parte integrante e sostanziale, espressi:

- dal Dirigente del Servizio Ambiente e Pianificazione territoriale in merito alla regolarità tecnica;
- dal Dirigente del Servizio Bilancio, Finanze e Provveditorato in merito alla regolarità contabile;

DECRETA

- alla luce di quanto espresso in premessa narrativa e in riferimento alla piccola porzione di territorio di competenza, coincidente con le sorgenti del Fiume Tevere, che non emergono in questa fase di aggiornamento del Piano ulteriori impatti significativi sull'ambiente rispetto a quanto già valutato in sede di VAS;
- di stabilire che il presente atto venga inviato all'Autorità di bacino del Fiume Tevere, autorità procedente;
- di trasmettere il presente atto al Servizio Ambiente e Pianificazione Territoriale Nucleo Difesa del Suolo Acque - per il seguito di competenza.

Il presente decreto, definitivo ai sensi di legge, viene dichiarato immediatamente eseguibile e dunque efficace dal momento della sua adozione.



PROVINCIA DI FORLÌ'-CESENA

(Decreto prot. n. 107197 del 20/11/14)

Pareri dei Responsabili dei Servizi, in osservanza dell'art. 147 bis del D.Lgs. 267/2000 e per analogia a quanto previsto dall'art. 49 del D.Lgs. 267/2000:

PARERE DI REGOLARITA' TECNICA:

Il sottoscritto esprime parere FAVOREVOLE in ordine alla regolarità tecnica e alla correttezza dell'azione amministrativa

Il sottoscritto esprime parere NON FAVOREVOLE in ordine alla regolarità tecnica e alla correttezza dell'azione amministrativa

Li, 20 novembre 2014

IL
DIRIGENTE

PARERE IN ORDINE ALLA REGOLARITA' CONTABILE:

Atto non comportante riflessi diretti o indiretti sulla situazione economico-finanziaria o sul patrimonio dell'ente.

Li, 24/11/14

IL RESPONSABILE DEL
SERVIZIO FINANZIARIO


Atto comportante riflessi diretti o indiretti sulla situazione economico-finanziaria o sul patrimonio dell'ente. Il sottoscritto esprime parere FAVOREVOLE in ordine alla regolarità contabile

Il sottoscritto esprime parere NON FAVOREVOLE in ordine alla regolarità contabile


Li, 20 novembre 2014

IL RESPONSABILE DEL
SERVIZIO FINANZIARIO

IL PRESIDENTE



IL SEGRETARIO GENERALE






PUBBLICAZIONE

Si certifica che il presente decreto viene pubblicato all'Albo on line di questa Provincia dal 27 NOV. 2014 per quindici giorni consecutivi.


IL SEGRETARIO GENERALE



CERTIFICATO DI IMMEDIATA ESEGUIBILITA'

Si certifica che il presente decreto è immediatamente eseguibile ed efficace dalla sua adozione.

IL SEGRETARIO GENERALE





Pec Direzione

Da: provfc@cert.provincia.fc.it
Inviato: lunedì 1 dicembre 2014 09:41
A: bacino@tevere@pec.abtevere.it; dgsalvanguardia.ambientale@pec.minambiente.it
Oggetto: VERIFICA DI ASSOGGETTABILITÀ A VAS RELATIVA ALL'AGGIORNAMENTO DEL "PIANO DI GESTIONE DEL DISTRETTO IDROGRAFICO DELL'APPENNINO CENTRALE (PGDAC), AI SENSI DELL'ART.12 D.LGS N.152/2006 E S.M.I.. TRASMISSIONE PARERE. [iride]2304654[/iride] [prot]2014/109430/[iride]
Allegati: _trasmissione_Decreto_PGabtevere_doc_03300432-1.graffetta.pdf.p7m; _Decreto_13_2014_pdf_03300433-0.pdf; datiiride.xml

Protocollo n. 109430 del 28/11/2014 Oggetto: VERIFICA DI ASSOGGETTABILITÀ A VAS RELATIVA ALL'AGGIORNAMENTO DEL "PIANO DI GESTIONE DEL DISTRETTO IDROGRAFICO DELL'APPENNINO CENTRALE (PGDAC), AI SENSI DELL'ART.12 D.LGS N.152/2006 E S.M.I.. TRASMISSIONE PARERE. Origine: PARTENZA Destinatari,MINISTERO AMBIENTE E DELLA TUTELA DEL TERRITORIO,AUTORITA ' DI BACINO DEL FIUME TEVERE