F.3 F.4

Comune di Col

Comune di Collegno (TO)

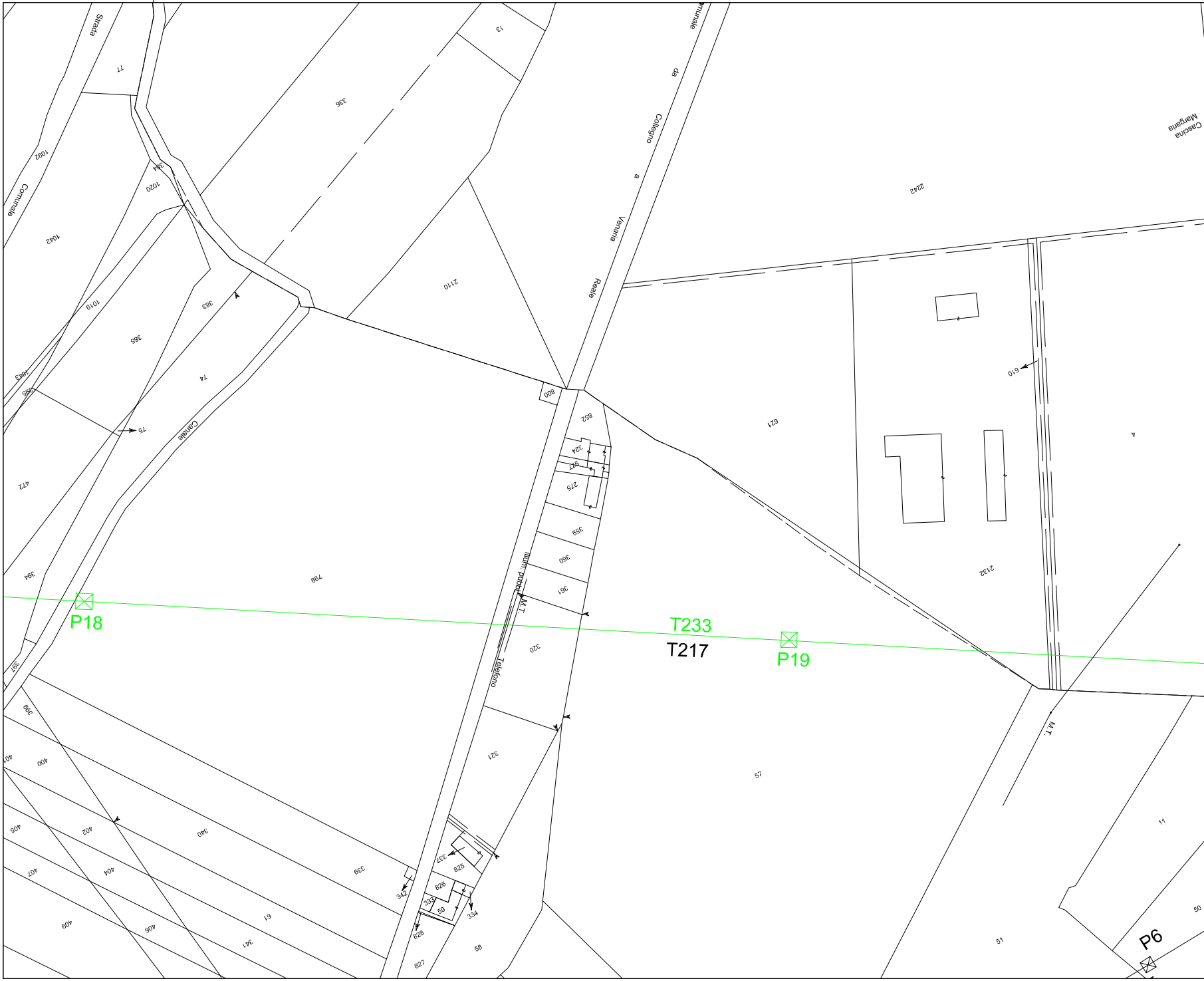

Strada Comunale
Canale
Comunale da Collegno a Venaria Reale
Cascina Margaria
77
336
13
1092
1042
1020
384
1019
385
383
74
75
1043
395
472
394
397
399
401
400
402
405
407
404
409
406
61
341
340
339
342
337
825
826
333
59
334
828
827
58
800
852
324
977
275
359
360
361
320
321
2110
799
621
2242
610
4
2132
57
51
11
50
Illum. pubbl.
M.T.
Telefono
M.T.
T233
T217
P18
P19
P6

Comune di Collegno (TO)

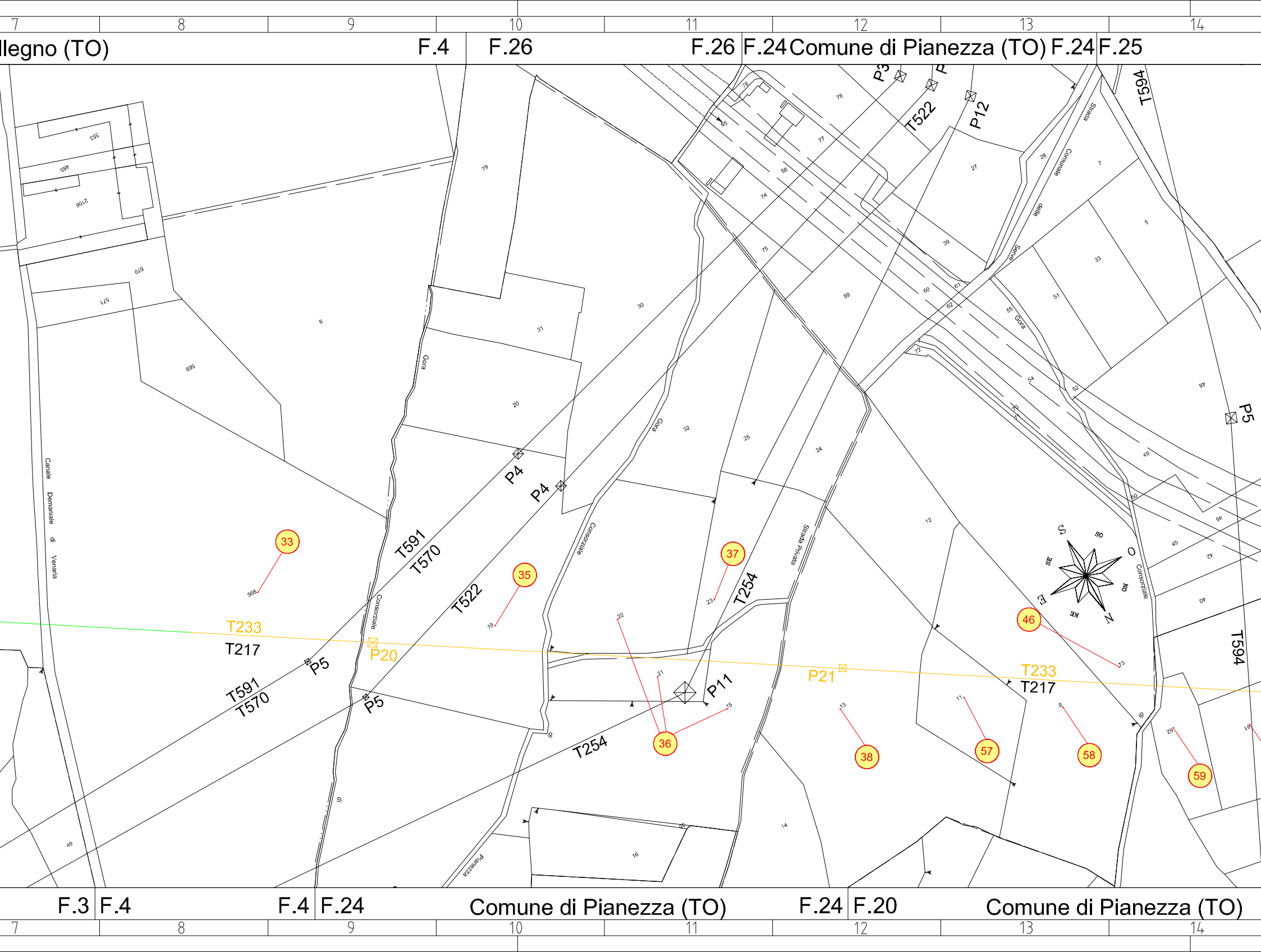
7
8
9
10
11
12
13
14
llegno (TO)
F.4
F.26
F.26
F.24
Comune di Pianezza (TO)
F.24
F.25
P3
P12
T522
T594
Strada
Comunale
delle
Serre
Gora
Canale Demaniale di Venaria
Gora
Gora
Consorziale
Consorziale
Strada Privata
Consorziale
P4
P4
T591
T570
T522
T254
T254
P5
P5
P5
P20
P21
P11
T233
T217
T233
T217
T591
T570
T594
Pianezza
33
35
36
37
38
46
57
58
59
S
SO
O
NO
N
NE
E
SE
353
485
2156
570
571
6
699
568
49
79
31
20
30
32
19
22
21
15
23
25
24
59
75
74
58
77
78
76
65
27
39
60
61
62
72
12
13
11
9
14
16
28
7
5
33
51
55
54
52
49
50
48
46
45
42
40
73
29
F.3
F.4
F.4
F.24
Comune di Pianezza (TO)
F.24
F.20
Comune di Pianezza (TO)

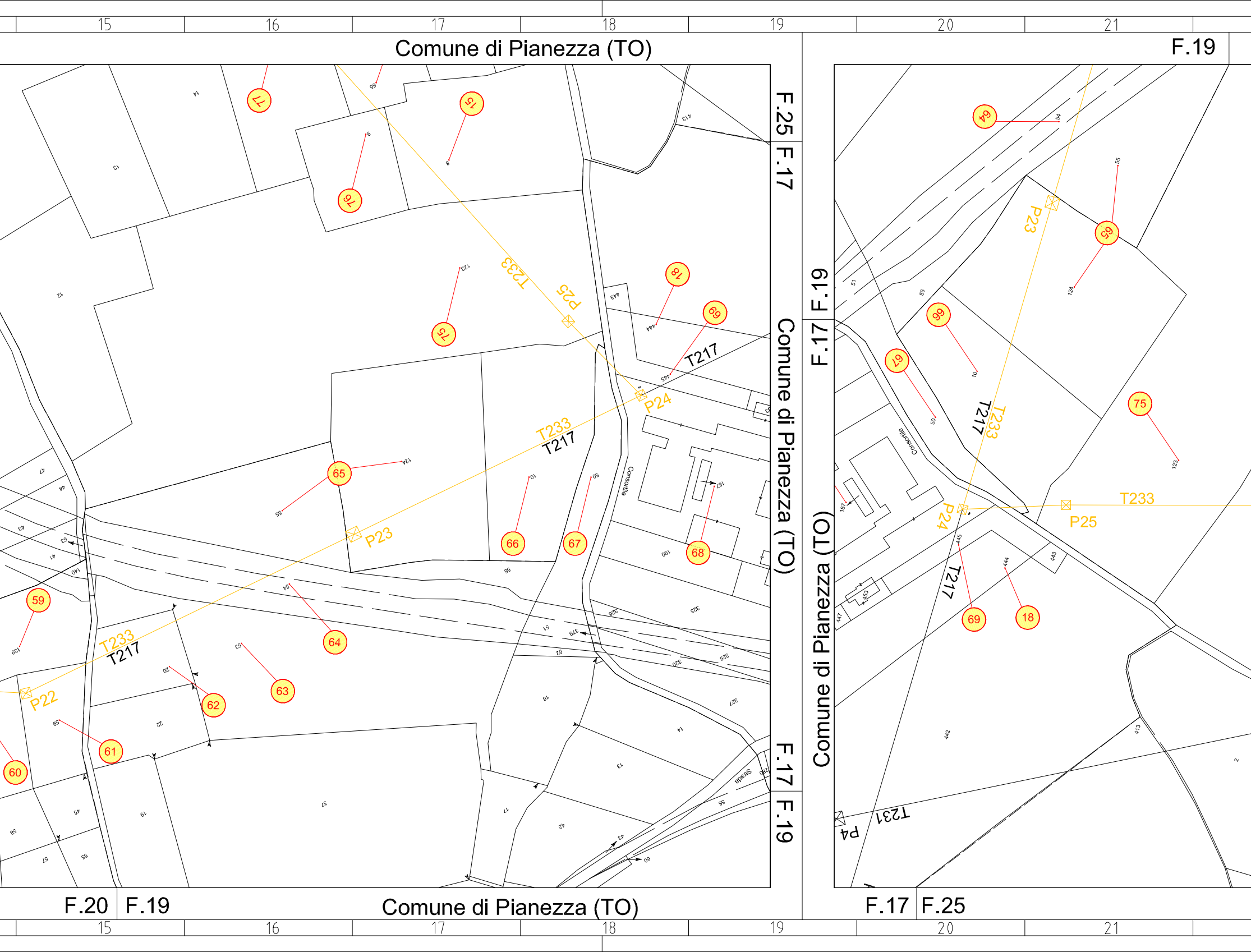

15
16
17
18
19
20
21
Comune di Pianezza (TO)
F.19
F.25
F.17
F.17
F.19
F.19
F.17
Comune di Pianezza (TO)
Comune di Pianezza (TO)
F.17
F.19
T233
P25
T217
P24
T233
T217
P23
T233
T217
P22
P23
P25
T233
T217
T233
P24
T217
T231
P4
Consortile
Consortile
Strada
59
60
61
62
63
64
65
66
67
68
69
75
76
77
78
79
64
65
66
67
69
18
75
F.20
F.19
Comune di Pianezza (TO)
F.17
F.25
15
16
17
18
19
20
21

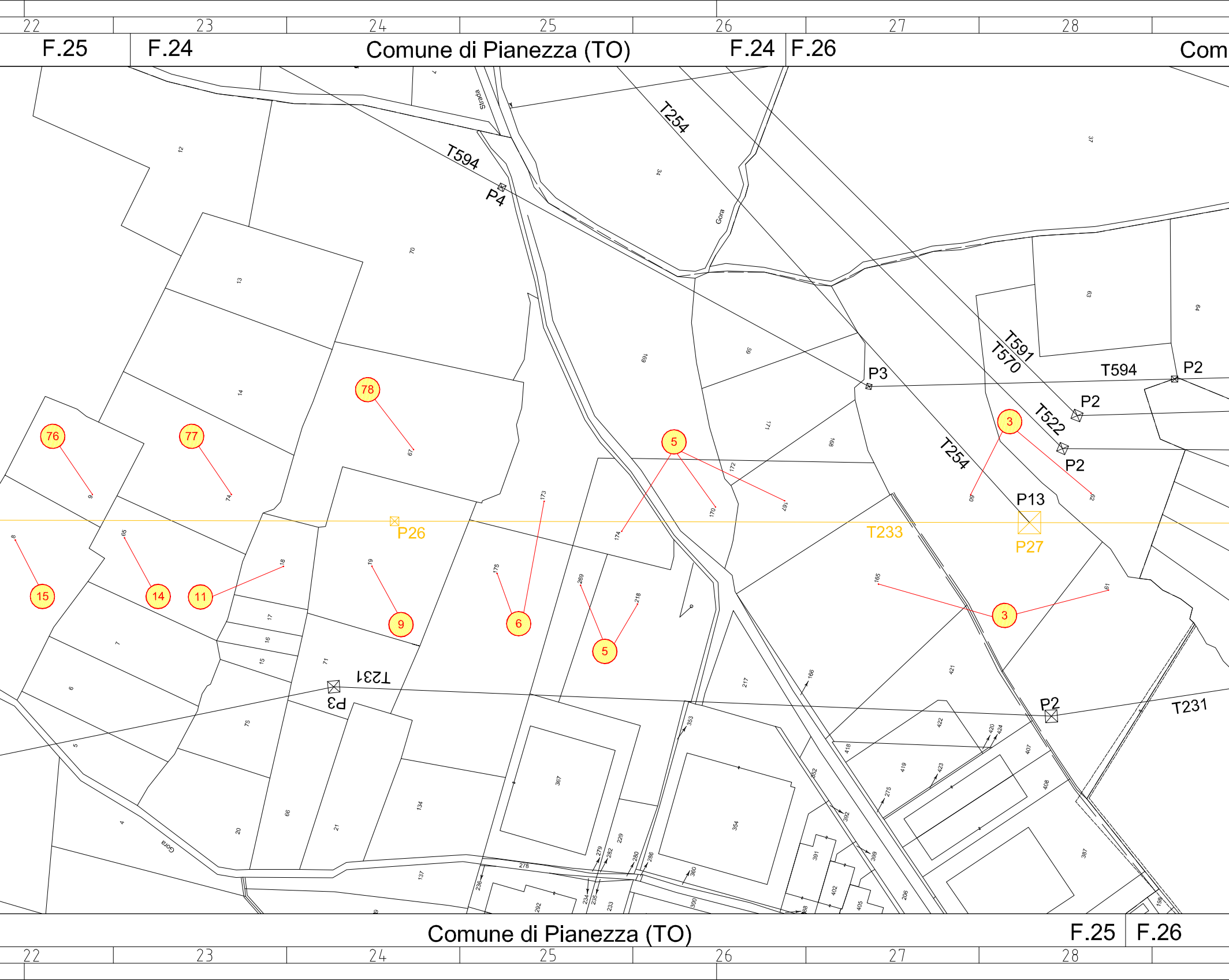
22
23
24
25
26
27
28
F.25
F.24
Comune di Pianezza (TO)
F.24
F.26
Com
Strada
T594
P4
T254
Gora
T591
T570
T594
P2
P3
T522
P2
P2
T254
P13
P27
T233
P26
T231
P3
P2
T231
78
76
77
5
3
15
14
11
9
6
5
3
Gora
Comune di Pianezza (TO)
F.25
F.26

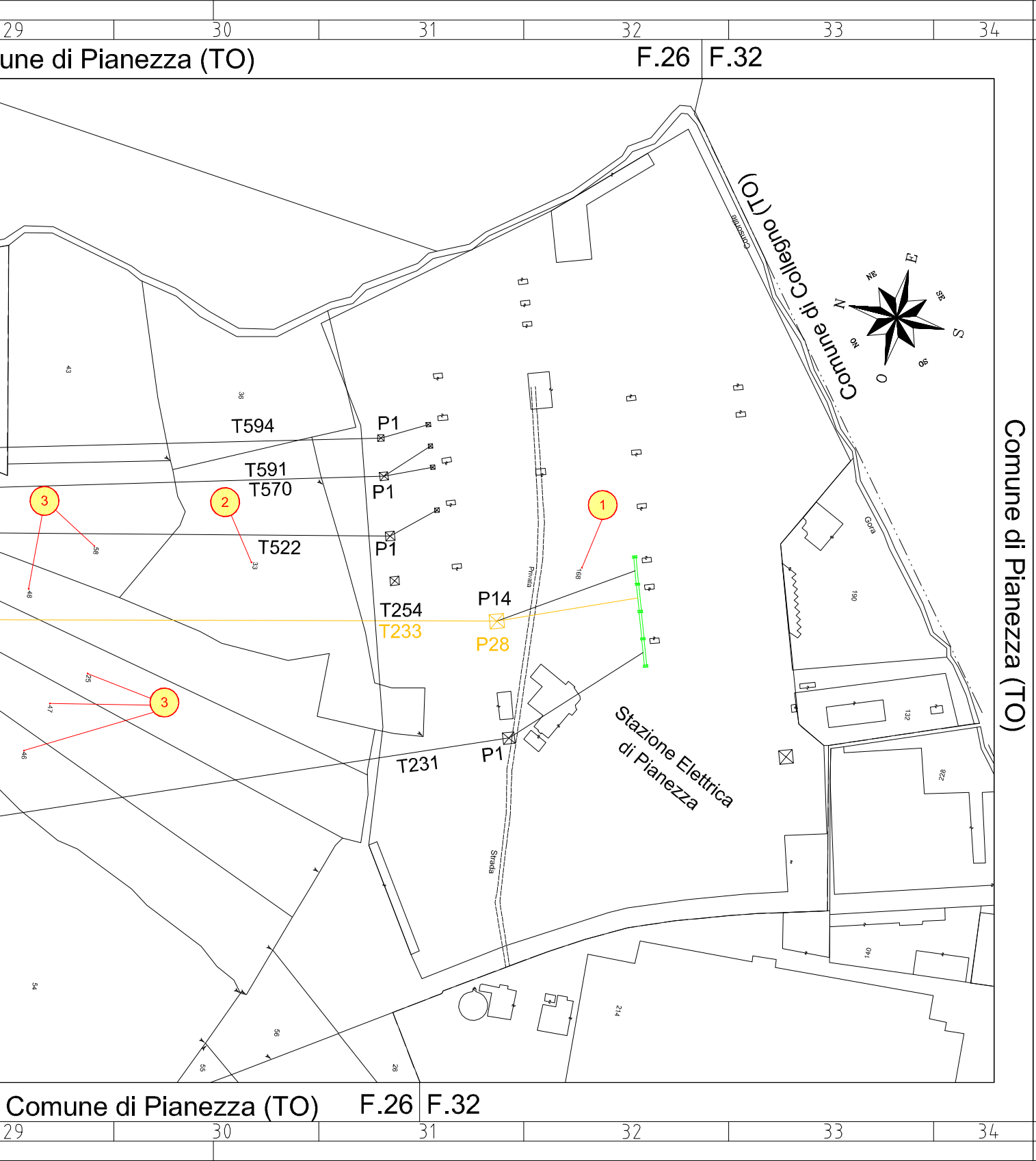
29
30
31
32
33
34
une di Pianezza (TO)
F.26
F.32
Comune di Collegno (TO)
Consortile
N
NE
E
SE
S
SO
O
NO
Comune di Pianezza (TO)
43
36
T594
P1
T591
T570
P1
3
2
58
33
48
T522
P1
1
168
Privata
Gora
190
T254
T233
P14
P28
25
47
46
3
132
228
Stazione Elettrica di Pianezza
T231
P1
Strada
140
54
56
55
26
214
Comune di Pianezza (TO)
F.26
F.32
29
30
31
32
33
34

LEGENDA

🟩 *Linea aerea esistente*

🟥 *Linea aerea da demolire*

ⓝ *Numero ditta*

Terna Rete Italia S.p.A.
Direzione Territoriale Nord Ovest
Il Responsabile
Alessandro Trebbi

ORDINE DEGLI ARCHITETTI
PROVINCIA DI TORINO
arch. Pier Augusto Donna Bianco
n° 2801

REVISIONI					
00	26-SET-2014	PRIMA EMISSIONE	ECOPLAN	DTNO PRI LIN	P.L. ZANNI DTNO PRI
N.	DATA	DESCRIZIONE	ELABORATO	ESAMINATO	ACCETTATO

TIPOLOGIA DELL'ELABORATO	CODIFICA DELL'ELABORATO
PLANIMETRIA	DE 22233A1BAX10003

Terna Rete Italia
TERNA GROUP

PROGETTO	TITOLO
TE AX 08062	Progetto definitivo sistemazione ingressi linee 220 kV alla Stazione Elettrica di Pianezza (TO) Planimetria catastale con indicazione linee elettriche in demolizione T.233 Pianezza - Pellerina
RICAVATO DAL DOC. TERNA	
DE 22233A10AX000001	
CLASSIFICAZIONE DI SICUREZZA	
PUBBLICO	

NOME DEL FILE	SCALA CAD	FORMATO	SCALA	FOGLIO
DE 22233A1BAX10003.DWG	1 = 1	1970X297	1:2000	01 / 01

Questo documento contiene informazioni di proprietà Terna S.p.A. e deve essere utilizzato esclusivamente dal destinatario in relazione alle finalità per le quali è stato ricevuto. E' vietata qualsiasi forma di riproduzione o di divulgazione senza l'esplicito consenso di Terna S.p.A.

This document contains information proprietary to Terna S.p.A. and it will have to be used exclusively for the purposes for which it has been furnished. Whichever shape of spreading or reproduction without the written permission of Terna S.p.A. is prohibit.