
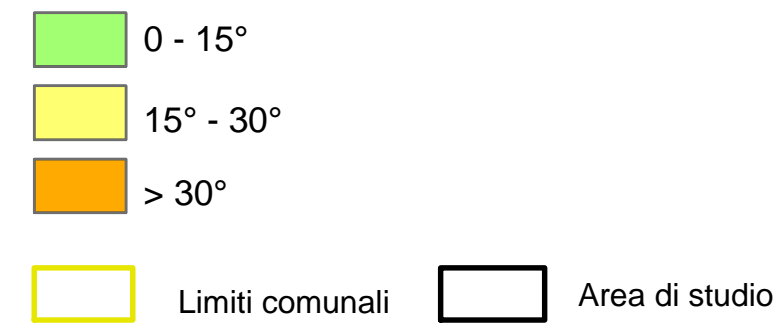


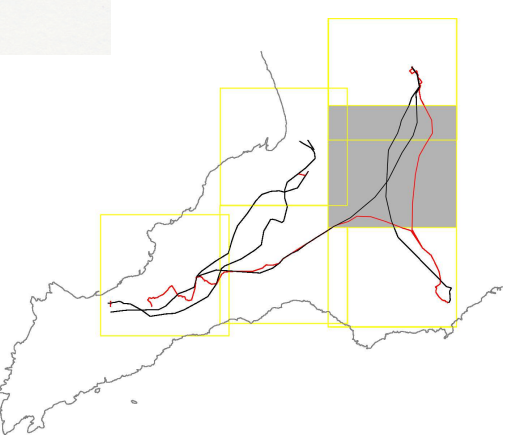

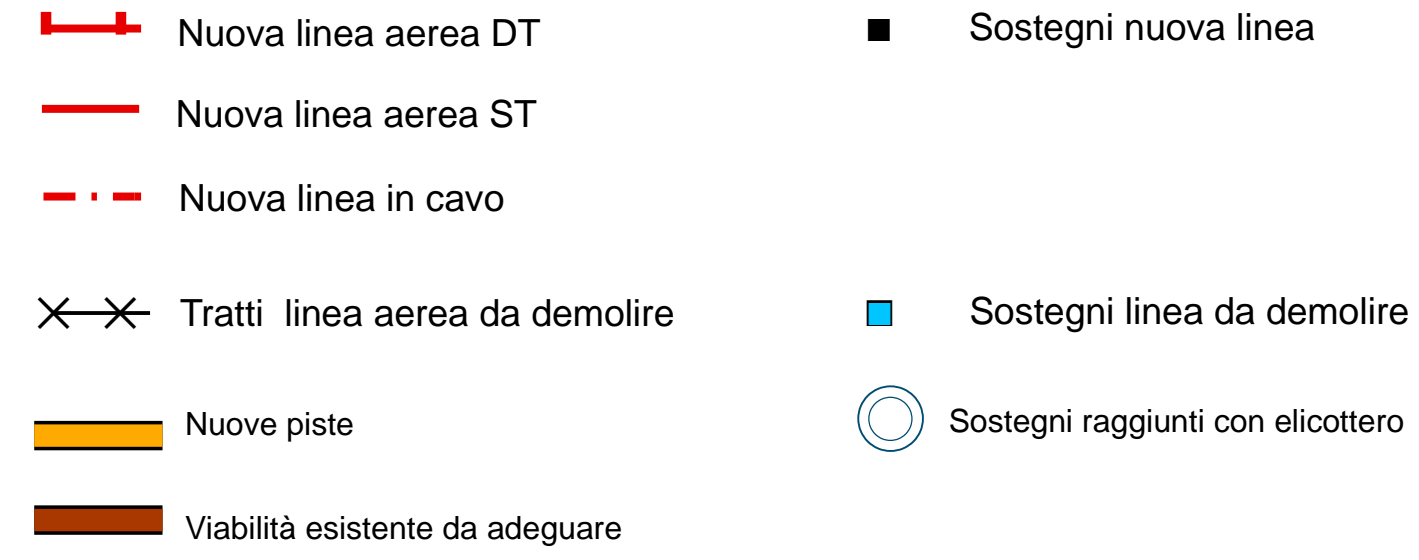
**Carta delle pendenze**



Progetti in iter autorizzativo (MISE EL- 210, MISE EL- 222, MISE EL- 269):

- S.E. (Stazioni Elettriche) (blue circle)
- Linee elettriche (blue line)

**Interconnessione a 150 kV "Sorrento - Vico Equense - Agerola - Lettere" ed opere connesse**



REVISIONI		PRIMA EMISSIONE		ELABORATO		VERIFICATO		APPROVATO	
N.	DATA	DESCRIZIONE	ELABORATO	VERIFICATO	APPROVATO				
00	15/04/2013	PRIMA EMISSIONE	Arch. F. Zaccara Dott. geol. P. Lorenzo	V. Pedacchini ING. CRE-ASA	N. Rivabene ING. CRE-ASA				

TIPOLOGIA DELL'ELABORATO	CODICE DELL'ELABORATO			
PLANIMETRIA	DEFR11001BASA00207_6.4			
PROGETTO	<b>Interconnessione a 150 kV "Sorrento - Vico Equense - Agerola - Lettere" ed opere connesse</b> <b>STUDIO DI COMPATIBILITA' IDROGEOLOGICA</b> <b>Carta delle pendenze</b>			
RICAVATO DALLA DOC. TERNA				
CLASSIFICAZIONE DI SICUREZZA				
NOME DEL FILE	SCALA CAD	FORMATO	SCALA	FOGLIO
DEFR11001BASA00207_6.4.PDF	1 unità = CAD	A1	1:10.000	4/6

Questo documento contiene informazioni di proprietà Terna Rete Italia S.p.A. e deve essere utilizzato esclusivamente dal destinatario in relazione alle finalità per le quali è stato ricevuto. È vietata qualsiasi forma di riproduzione o di divulgazione senza l'esplicito consenso di Terna Rete Italia S.p.A. This document contains information proprietary to Terna Rete Italia S.p.A. and it will have to be used exclusively for the purposes for which it has been furnished. Whichever shape of spreading or reproduction without the written permission of Terna Rete Italia S.p.A. is prohibi.

