
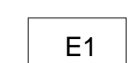
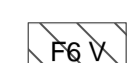

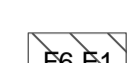




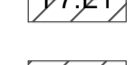
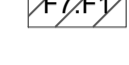
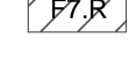

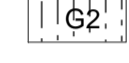



Piano Regolatore Generale - Comune Agerola

Zone del PRG interessate dall'opera

-  ZONA B6 - edificata in tutto o in parte a prevalente uso produttivo, artigianale, industriale
-  ZONA E1 - a prevalente destinazione produttiva
-  ZONA F6 V - Parco Territoriale urbano di via Radicosa
-  ZONA F6 B5 - Superfici di agglomerato urbano ad uso di spazi pubblici, o riservati alle attività collettive, al verde pubblico o a parcheggi o ad attrezzature pubbliche di interesse generale
-  SUBZONA F6.E1 - ad uso agro-silvo-pastorale
-  ZONA F7 - Parco Territoriale montano
 F7 I - Parco Territoriale del Piano di Pontichito
 F7 II - Parco Territoriale di colle S. Angelo
 F7 III - Parco Territoriale di Mandria Vecchia
 F7 IV - Parco Territoriale del Gofone
 F7 V - Parco Territoriale urbano di Punta Paipo
-  SUBZONA F7.E1 - ad uso agro-silvo-pastorale
-  SUBZONA F7.F1 - ad uso di spazi pubblici di progetto, per attività collettive, verde attrezzato o parcheggi, o ad attrezzature pubbliche di interesse generale
-  SUBZONA F7.R - di restauro del paesaggio
-  SUBZONA G1 - di "tutela naturale", delle emergenze tettoniche e morfologiche
-  SUBZONA G2 - di tutela dei terrazzamenti della costiera Amalfitana
-  SUBZONA G3 - di tutela delle aree agricole adibite a colture pregiate di altissimo valore ambientale
-  SUBZONA G4 - di tutela delle aree prevalentemente a manto boscoso o a pascolo
-  SUBZONA G5 - di tutela idrogeologica e di difesa del suolo, concernente le incisioni dei corsi d'acqua
-  Fonti, sorgenti







Linee elettriche esistenti:


-  Aeree 150 kV DT
-  Aeree 150 kV ST
-  Cavo 150 kV
-  Aeree 220 kV DT
-  Aeree 220 kV ST
-  Cavo 220 kV
-  C.P. (Cabine Primarie)
-  Aeree 60 kV
-  Cavo 60 kV

Progetti in iter autorizzativo (MISE EL- 210, MISE EL- 222, MISE EL- 269):

-  S.E. (Stazioni Elettriche)
-  Linee elettriche

Interconnessione a 150 kV "Sorrento - Vico Equense - Agerola - Lettere" ed opere connesse

-  Nuova linea aerea DT
-  Sostegni nuova linea
-  Nuova linea aerea ST
-  Nuova linea in cavo
-  Tratti linea aerea da demolire
-  Sostegni linea da demolire



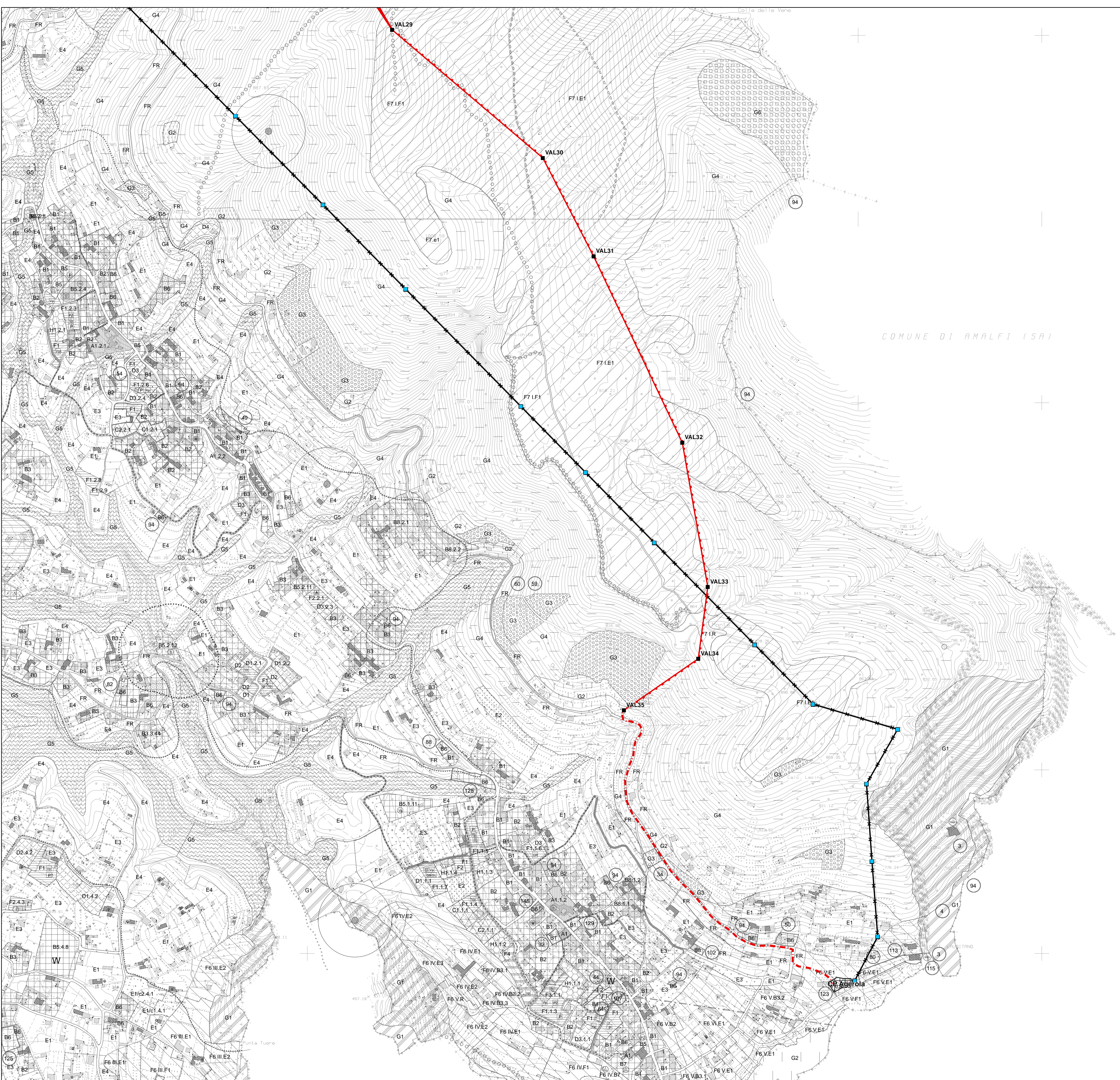
ORDINE DEGLI ARCHITETTI PIANIFICATORI PAESAGGISTI E CONSULENTI PROVINCIA BENEVENTANA
 42 architetti

Sistema di riferimento
 U.T.M. WGS 1984 Fuso 33

0 50 100 200 300 400 Metri

| REVISIONI | | TIPOLOGIA DELL'ELABORATO | | CODICE DELL'ELABORATO | |
|------------------------------|---------------|--|------------------|---------------------------|-------------------------|
| 00 | 15/12/2012 | PRIMA EMISSIONE | Arch. F. Zaccara | V. Pedacchini ING-CRE-ISA | N. Rivabene ING-CRE-ISA |
| N. | DATA | DESCRIZIONE | ELABORATO | VERIFICATO | APPROVATO |
| PLANIMETRIA | | DEFR11001BASA00162-8.8.2 | | | |
| PROGETTO | |  | | | |
| RICAVATO DALLA DOC. TERNA | | Interconnessione a 150 kV "Sorrento - Vico Equense - Agerola - Lettere" ed opere connesse | | | |
| CLASSIFICAZIONE DI SICUREZZA | | STUDIO DI IMPATTO AMBIENTALE Stralcio del P.R.G. del Comune di Agerola | | | |
| NOME DEL FILE | SCALA CAD | FORMATO | SCALA | FOGLIO | |
| DEFR11001BASA00162-8.8.2.PDF | 1 unità = CAD | A1 | 1:5.000 | 13/19 | |

Questo documento contiene informazioni di proprietà Terna Rete Italia S.p.A. e deve essere utilizzato esclusivamente dal destinatario in relazione alle finalità per le quali è stato ricevuto. E' vietata qualsiasi forma di riproduzione o di divulgazione senza l'esplicito consenso di Terna Rete Italia S.p.A. This document contains information proprietary to Terna Rete Italia S.p.A. and it will have to be used exclusively for the purposes for which it has been furnished. Whichever shape of spreading or reproduction without the written permission of Terna Rete Italia S.p.A. is prohibt.



COMUNE DI AMALFI (SA)