

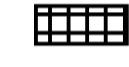



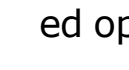





**Variante al P.R.G. - Comune di Castellammare di Stabia**

**Zone della Variante al P.R.G. interessate dall'opera**




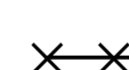


-  A2 - INSEDIAMENTI COLLINARI
-  E2 - ZONA AGRICOLA: VIGNETI, ULIVETI, ETC.
-  E3 - ZONA AGRICOLA: BOSCHIVA, MACCHIA MEDITERRANEA
-  E4 - ZONA DI RISERVA CONTROLLATA PARCO MONTI LATTARI
-  E5 - ZONA DI RISERVA GENERALE PARCO MONTI LATTARI
-  F5 - ZONA DI ATTREZZATURE DI INTERESSE COMUNE
-  F9 - ZONA DI ATTREZZATURE TERMALI
-  F10 - ZONA INEDIFICABILE DI RISPETTO
-  F13 - ZONA ARCHEOLOGICA
-  F16 - PARCHEGGIO
-  LIMITI DI ZT PREVISTE DAL PUT

- Linee elettriche esistenti:
-  Aeree 150 kV DT
  -  Aeree 150 kV ST
  -  Cavo 150 kV
  -  Aeree 220 kV DT
  -  Aeree 220 kV ST
  -  Cavo 220 kV
  -  C.P. (Cabine Primarie)
  -  Aeree 60 kV
  -  Cavo 60 kV

Progetti in iter autorizzativo (MISE EL- 210, MISE EL- 222, MISE EL- 269):


-  S.E. (Stazioni Elettriche)
-  Linee elettriche

Interconnessione a 150 kV "Sorrento - Vico Equense - Agerola - Lettere" ed opere connesse


-  Nuova linea aerea DT
-  Nuova linea aerea ST
-  Nuova linea in cavo
-  Trattati linea aerea da demolire
-  Sostegni nuova linea
-  Sostegni linea da demolire

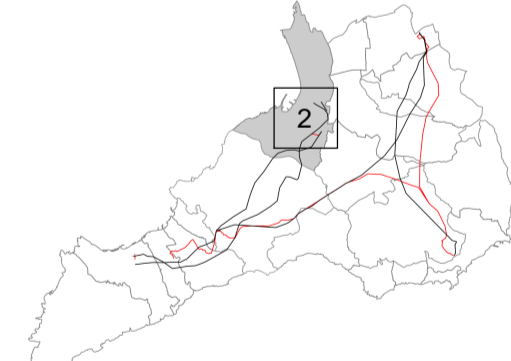
ORDINE DEGLI ARCHITETTI PAESAGGISTI PARALIGISTI PROVINCIA AGENZIA

**Arch. F. Zaccara**  
architetto sez. A



Sistema di riferimento  
U.T.M. WGS 1984 Fuso 33





REVISIONI		TIPOLOGIA DELL'ELABORATO		CODICE DELL'ELABORATO	
N.	DATA	DESCRIZIONE	ELABORATO	VERIFICATO	APPROVATO
00	15/12/2012	PRIMA EMISSIONE	Arch. F. Zaccara	V. Pedacchini ING-GRE-ISA	N. Rivabene ING-GRE-ISA

PLANIMETRIA	DEFR11001BASA00164-6.13.2			
PROGETTO	<b>Interconnessione a 150 kV "Sorrento - Vico Equense - Agerola - Lettere" ed opere connesse</b>			
RICAVATO DALLA DOC. TERNA	<b>RELAZIONE PAESAGGISTICA</b>			
CLASSIFICAZIONE DI SICUREZZA	<b>Stralcio Variante al P.R.G. del Comune di Castellammare di Stabia</b>			
NOME DEL FILE	SCALA CAD	FORMATO	SCALA	FOGLIO
DEFR11001BASA00164-6.13.2.PDF	1 unità = CAD	A1	1:5.000	19/19

Questo documento contiene informazioni di proprietà Terna Rete Italia S.p.A. e deve essere utilizzato esclusivamente dal destinatario in relazione alle finalità per le quali è stato ricevuto. È vietata qualsiasi forma di riproduzione o di divulgazione senza l'esplicito consenso di Terna Rete Italia S.p.A. This document contains information proprietary to Terna Rete Italia S.p.A. and it will have to be used exclusively for the purposes for which it has been furnished. Whichever shape of spreading or reproduction without the written permission of Terna Rete Italia S.p.A. is prohibi.

