



















**RETE NATURA 2000 E AREE PROTETTE**

-  SIC (Siti di Interesse Comunitario)  
IT8030006 - Costiera amalfitana tra Nerano e Positano  
IT8030008 - Dorsale dei Monti Lattari  
IT8030011 - Fondali marini di Punta Campanella e Capri  
IT8050051 - Valloni della Costiera Amalfitana
-  ZPS (Zone di Protezione Speciale)  
IT8030011 - Fondali marini di Punta Campanella e Capri  
IT8030045 - Sorgenti del Vallone delle Ferriere di Amalfi
-  Parco Naturale Regionale dei Monti Lattari (EUAP0527)
-  Riserva Naturale Statale Orientata e Biogenetica Valle delle Ferriere (EUAP0059)
-  Area Naturale Marina Protetta Punta Campanella (EUAP0946)
-  Limiti comunali


- Linee elettriche esistenti:
-  Aeree 150 kV DT
  -  Aeree 150 kV ST
  -  Cavo 150 kV
  -  Aeree 220 kV DT
  -  Aeree 220 kV ST
  -  Cavo 220 kV
  -  C.P. (Cabine Primarie)
  -  Aeree 60 kV
  -  Cavo 60 kV
- Progetti in iter autorizzativo (MISE EL- 210, MISE EL- 222, MISE EL- 269):
-  S.E. (Stazioni Elettriche)
  -  Linee elettriche

**Interconnessione a 150 kV "Sorrento - Vico Equense - Agerola - Lettere" ed opere connesse**


-  Nuova linea aerea DT
-  Nuova linea aerea ST
-  Nuova linea in cavo
-  Tratti linea aerea da demolire
-  Sostegni nuova linea
-  Sostegni linea da demolire



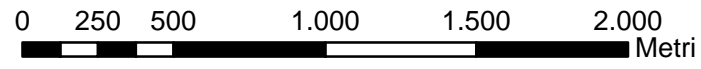
ORDINE DEGLI ARCHITETTI P.A.S. N. 42



ORDINE DEI PERITI AGRARI N. 116

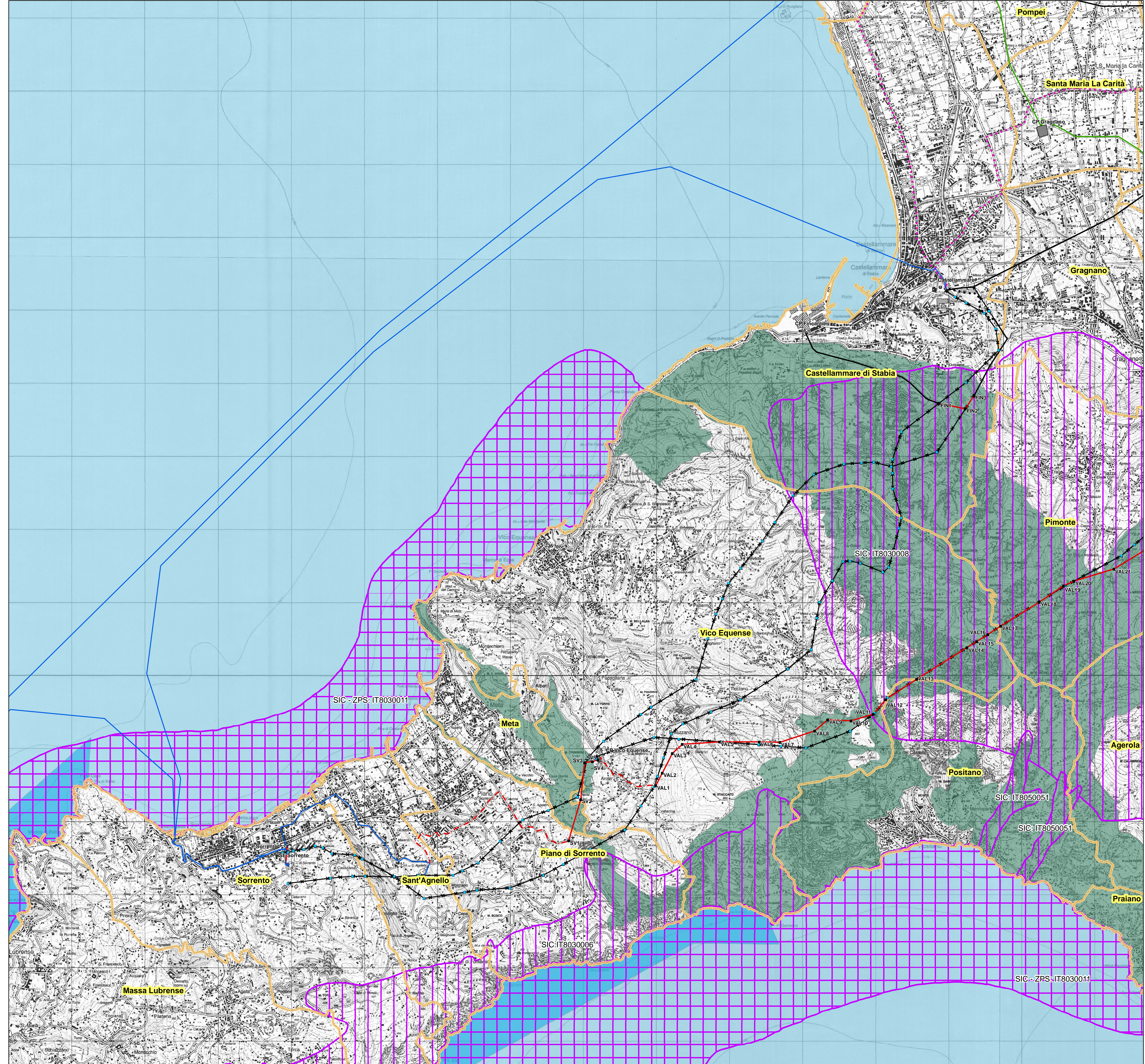


Sistema di riferimento U.T.M. WGS 1984 Fuso 33



0 250 500 1.000 1.500 2.000 Metri

REVISIONI		TIPOLOGIA DELL'ELABORATO		CODICE DELL'ELABORATO	
00	15/12/2012	PRIMA EMISSIONE	Arch. F. Zaccara Dott. M. Sava Dott. G. Savarato	V. Piedrochioni ING-CRE-ASA	N. Rivabene ING-CRE-ASA
N.	DATA	DESCRIZIONE	ELABORATO	VERIFICATO	APPROVATO
		<b>PLANIMETRIA</b>	<b>DEFR11001BASA00167-1.1</b>		
		<b>PROGETTO</b>	<b>Interconnessione a 150 kV "Sorrento - Vico Equense - Agerola - Lettere" ed opere connesse</b>		
		<b>CLASSIFICAZIONE DI SICUREZZA</b>	<b>VALUTAZIONE DI INCIDENZA CARTA DI INQUADRAMENTO TERRITORIALE</b>		
NOME DEL FILE	SCALA CAD	FORMATO	SCALA	FOGLIO	
DEFR11001BASA00167-1.1.PDF	1 unità = CAD	A1	1:25.000	1/2	



Questo documento contiene informazioni di proprietà Terna Rete Italia S.p.A. e deve essere utilizzato esclusivamente dal destinatario in relazione alle finalità per le quali è stato ricevuto. E' vietata qualsiasi forma di riproduzione o di divulgazione senza l'esplicito consenso di Terna Rete Italia S.p.A. This document contains information proprietary to Terna Rete Italia S.p.A. and it will have to be used exclusively for the purposes for which it has been furnished. Whichever shape of spreading or reproduction without the written permission of Terna Rete Italia S.p.A. is prohibiit.