



ANAS s.p.a.

Direzione Generale

AUTOSTRADA SA-RC - Lavori per l'ammodernamento e l'adeguamento alle norme CNR/80 tipo 1/a

Dal km 393+500 (svincolo di Gioia Tauro escluso) al Km 423+300 (svincolo di Scilla escluso)



Salerno-Reggio Calabria
società consortile per azioni

PICCHETTO DI RIFERIMENTO:

IDR 001

SIMBOLO:

#

DATA: Aprile 2006

DESCRIZIONE:

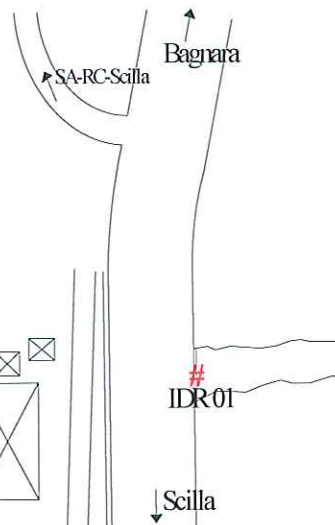
Borchia metallica posta sulla SS18 in corrispondenza del torrente situato a circa 500 metri dal bivio per l'autostrada, direzione Scilla

ELEMENTI GEODETICI O TOPOGRAFICI

SCHIZZO PLANIMETRICO

COORDINATE RETTILINEE

N= 4234179,518
E= 2583227,897
Quota= 19,651



COORDINATE GAUSS-BOAGA

N= 4234182,430
E= 2583232,095

IMMAGINE FOTOGRAFICA





ANAS s.p.a.

Direzione Generale

AUTOSTRADA SA-RC - Lavori per l'ammodernamento e l'adeguamento alle norme CNR/80 tipo 1/a

Dal km 393+500 (svincolo di Gioia Tauro escluso) al Km 423+300 (svincolo di Scilla escluso)



Salerno-Reggio Calabria
società consortile per azioni

PICCHETTO DI RIFERIMENTO:

IDR 002

SIMBOLO:

#

DATA: Aprile 2006

DESCRIZIONE:

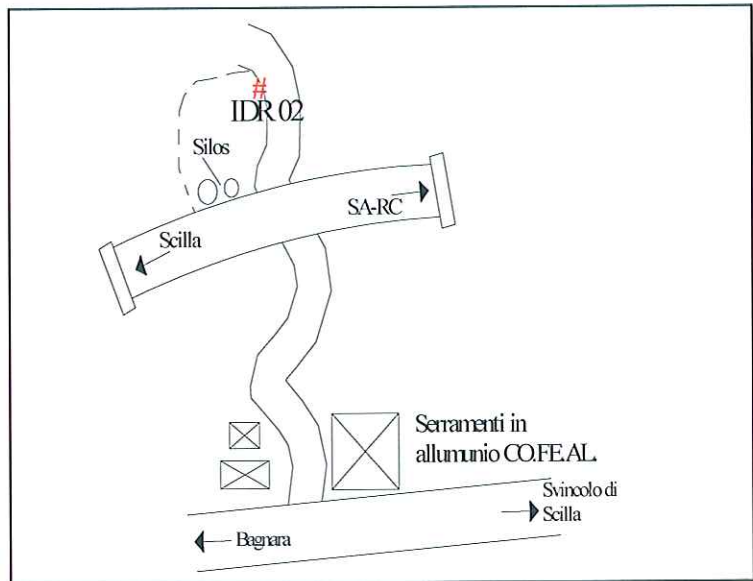
Borchia metallica posta a lato della stradina accessibile dalla SS18 a circa 500 metri, in corrispondenza dell'officina CO.FE.AL. serramenti e alluminio

ELEMENTI GEODETICI O TOPOGRAFICI

SCHIZZO PLANIMETRICO

COORDINATE RETTILINEE

N= 4233898,558
E= 2583586,635
Quota= 43,388



COORDINATE GAUSS-BOAGA

N= 4233901,564
E= 2583590,722

IMMAGINE FOTOGRAFICA





ANAS s.p.a.

Direzione Generale

AUTOSTRADA SA-RC - Lavori per l'ammodernamento e l'adeguamento alle norme CNR/80 tipo 1/a

Dal km 393+500 (svincolo di Gioia Tauro escluso) al Km 423+300 (svincolo di Scilla escluso)



Salerno-Reggio Calabria
società consortile per azioni

PICCHETTO DI RIFERIMENTO:

IDR 003

SIMBOLO:

#

DATA:

DESCRIZIONE:

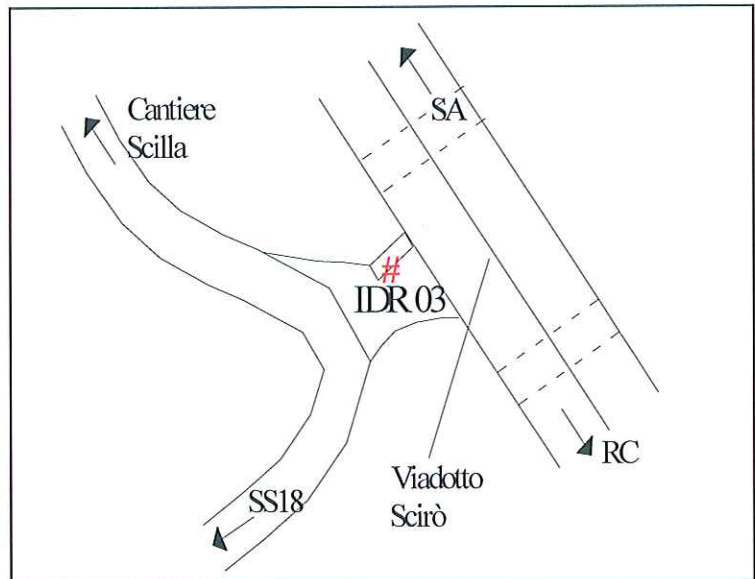
Borchia metallica posta sul basamento della pila del viadotto Scirò, accessibile dalla pista che dalla SS18 sale fino al cantiere di Scilla

ELEMENTI GEODETICI O TOPOGRAFICI

SCHIZZO PLANIMETRICO

COORDINATE RETTILINEE

N= 4233708,769
E= 2584027,639
Quota= 73,359



COORDINATE GAUSS-BOAGA

N= 4233712,188
E= 2584031,533

IMMAGINE FOTOGRAFICA





ANAS s.p.a.

Direzione Generale

AUTOSTRADA SA-RC - Lavori per l'ammodernamento e l'adeguamento alle norme CNR/80 tipo 1/a

Dal km 393+500 (svincolo di Gioia Tauro escluso) al Km 423+300 (svincolo di Scilla escluso)



Salerno-Reggio Calabria
società consortile per azioni

PICCHETTO DI RIFERIMENTO:

IDR 004

SIMBOLO:

#

DATA: Maggio 2006

DESCRIZIONE:

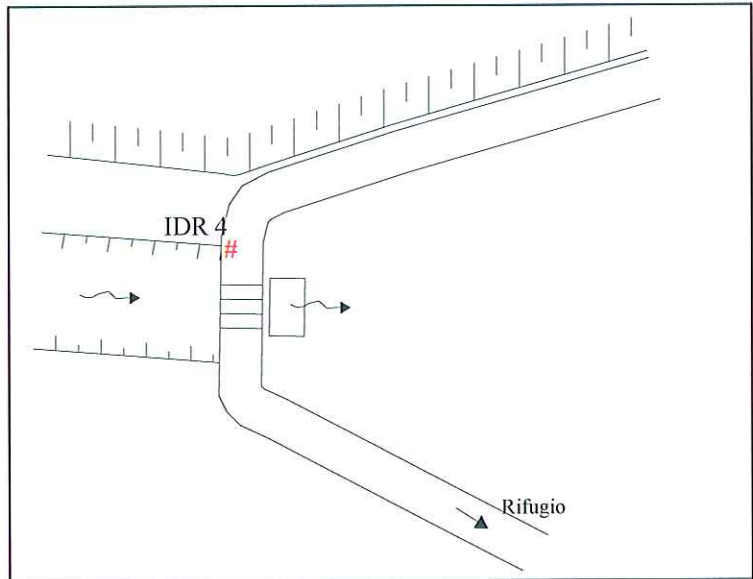
Borchia metallica posta sul bordo della pista 37 in corrispondenza del tombino di attraversamento del compluvio del futuro viadotto costaviola

ELEMENTI GEODETICI O TOPOGRAFICI

SCHIZZO PLANIMETRICO

COORDINATE RETTILINEE

N= 4233992,392
E= 2585119,486
Quota= 125,945



COORDINATE GAUSS-BOAGA

N= 4233995,710
E= 2585123,020

IMMAGINE FOTOGRAFICA





ANAS s.p.a.

Direzione Generale

AUTOSTRADA SA-RC - Lavori per l'ammodernamento e l'adeguamento alle norme CNR/80 tipo 1/a

Dal km 393+500 (svincolo di Gioia Tauro escluso) al Km 423+300 (svincolo di Scilla escluso)



Salerno-Reggio Calabria
societa' consortile per azioni

PICCHETTO DI RIFERIMENTO:

IDR 005

SIMBOLO:

#

DATA:

DESCRIZIONE:

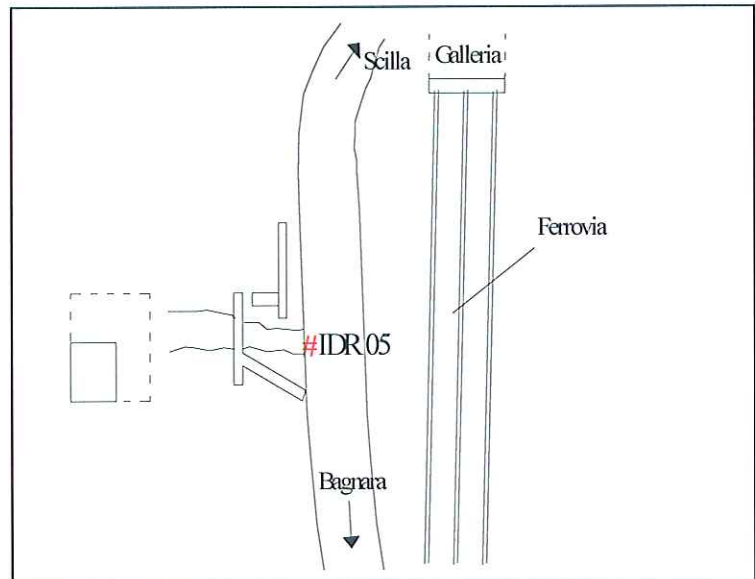
Borchia metallica posta a lato della strada SS18 che da Bagnara porta a Scilla, circa 800 metri dopo il torrente Favazzina direzione Scilla

ELEMENTI GEODETICI O TOPOGRAFICI

SCHIZZO PLANIMETRICO

COORDINATE RETTILINEE

N= 4234614,180
E= 2585911,603
Quota= 19,150



COORDINATE GAUSS-BOAGA

N= 4234617,276
E= 2585914,877

IMMAGINE FOTOGRAFICA





ANAS s.p.a.

Direzione Generale

AUTOSTRADA SA-RC - Lavori per l'ammodernamento e l'adeguamento alle norme CNR/80 tipo 1/a

Dal km 393+500 (svincolo di Gioia Tauro escluso) al Km 423+300 (svincolo di Scilla escluso)



Salerno-Reggio Calabria
società consorziale per azioni

PICCHETTO DI RIFERIMENTO:

IDR 006

SIMBOLO:

#

DATA:

DESCRIZIONE:

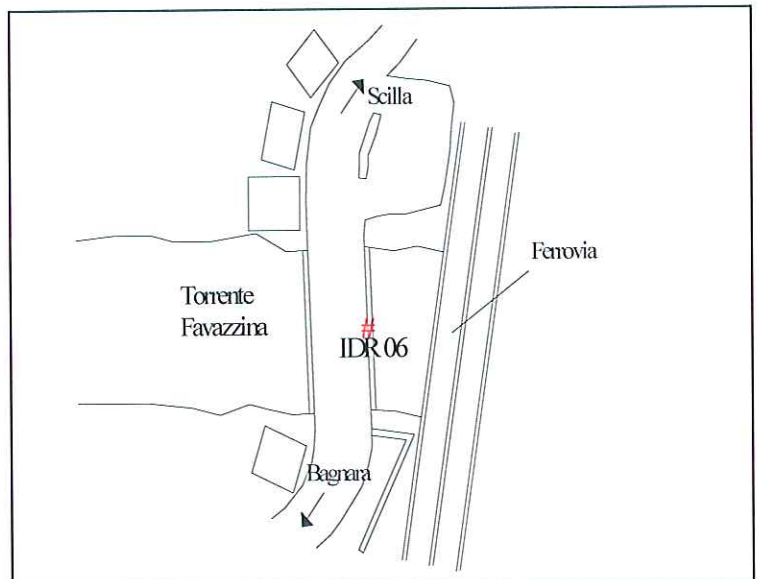
Borchia metallica posta a lato della strada SS18 che da Bagnara porta a Scilla, in corrispondenza del ponte sul torrente Favazzina

ELEMENTI GEODETICI O TOPOGRAFICI

SCHIZZO PLANIMETRICO

COORDINATE RETTILINEE

N= 4235034,420
E= 2586617,032
Quota= 16,439



COORDINATE GAUSS-BOAGA

N= 4235037,368
E= 2586620,074

IMMAGINE FOTOGRAFICA





ANAS s.p.a.

Direzione Generale

AUTOSTRADA SA-RC - Lavori per l'ammodernamento e l'adeguamento alle norme CNR/80 tipo 1/a

Dal km 393+500 (svincolo di Gioia Tauro escluso) al Km 423+300 (svincolo di Scilla escluso)



Salerno-Reggio Calabria
società consorziale per azioni

PICCHETTO DI RIFERIMENTO:

IDR 007

SIMBOLO:

#

DATA: Aprile 2006

DESCRIZIONE:

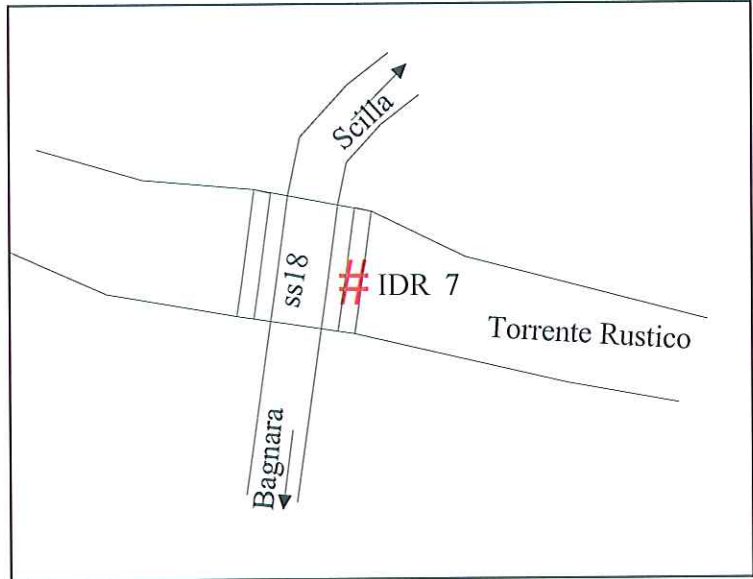
Borchia metallica posta vicino il muretto di protezione del torrente Rustico, sulla strada statale Bagnara – Scilla

ELEMENTI GEODETICI O TOPOGRAFICI

SCHIZZO PLANIMETRICO

COORDINATE RETTILINEE

N= 4235329,926
E= 2586962,529
Quota= 18,227



COORDINATE GAUSS-BOAGA

N= 4235332,771
E= 2586965,459

IMMAGINE FOTOGRAFICA





ANAS s.p.a.

Direzione Generale

AUTOSTRADA SA-RC - Lavori per l'ammodernamento e l'adeguamento alle norme CNR/80 tipo 1/a

Dal km 393+500 (svincolo di Gioia Tauro escluso) al Km 423+300 (svincolo di Scilla escluso)



Salerno-Reggio Calabria
società consorziale per azioni

PICCHETTO DI RIFERIMENTO:

IDR 008

SIMBOLO:

#

DATA: Aprile 2006

DESCRIZIONE:

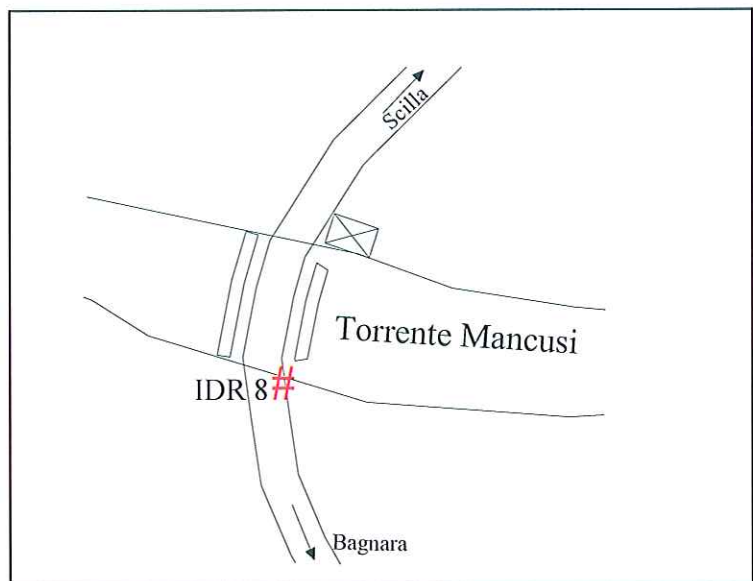
Borchia metallica posta a lato della strada, vicino il muretto di protezione del torrente Mancusi, sulla strada statale Bagnara - Scilla

ELEMENTI GEODETICI O TOPOGRAFICI

SCHIZZO PLANIMETRICO

COORDINATE RETTILINEE

N= 4235700,606
E= 2587482,546
Quota= 12,313



COORDINATE GAUSS-BOAGA

N= 4235703,322
E= 2587485,306

IMMAGINE FOTOGRAFICA





ANAS s.p.a.

Direzione Generale

AUTOSTRADA SA-RC - Lavori per l'ammodernamento e l'adeguamento alle norme CNR/80 tipo 1/a

Dal km 393+500 (svincolo di Gioia Tauro escluso) al Km 423+300 (svincolo di Scilla escluso)



Salerno-Reggio Calabria
società consortile per azioni

PICCHETTO DI RIFERIMENTO:

IDR 009

SIMBOLO:

#

DATA: Aprile 2006

DESCRIZIONE:

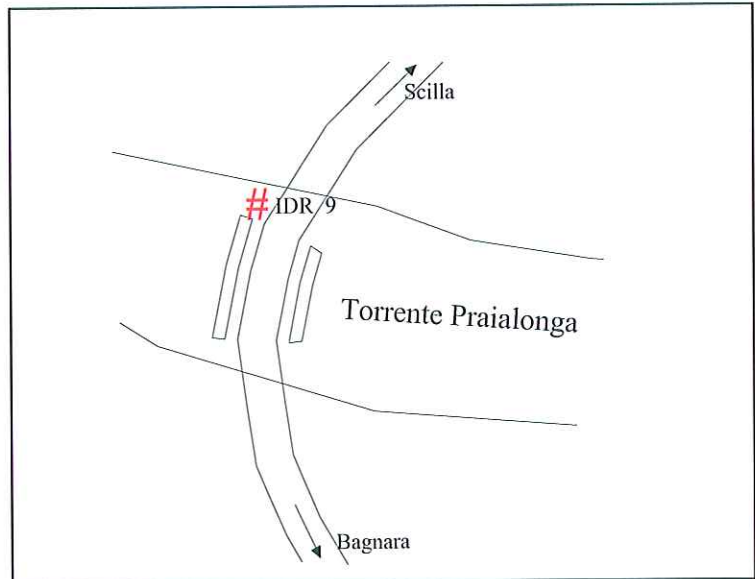
Borchia metallica posta a lato della strada, vicino il muretto di protezione del torrente Pietralonga, sulla strada statale Bagnara - Scilla

ELEMENTI GEODETICI O TOPOGRAFICI

SCHIZZO PLANIMETRICO

COORDINATE RETTILINEE

N= 4236233,253
E= 2588350,524
Quota= 17,497



COORDINATE GAUSS-BOAGA

N= 4236235,781
E= 2588352,999

IMMAGINE FOTOGRAFICA





ANAS s.p.a.

Direzione Generale

AUTOSTRADA SA-RC - Lavori per l'ammodernamento e l'adeguamento alle norme CNR/80 tipo 1/a

Dal km 393+500 (svincolo di Gioia Tauro escluso) al Km 423+300 (svincolo di Scilla escluso)



Salerno-Reggio Calabria
società consorziale per azioni

PICCHETTO DI RIFERIMENTO:

IDR 010

SIMBOLO:

#

DATA: Aprile 2006

DESCRIZIONE:

Borchia metallica posta a lato della strada statale Bagnara – Scilla, a circa un chilometro dal centro abitato di Bagnara

ELEMENTI GEODETICI O TOPOGRAFICI

SCHIZZO PLANIMETRICO

COORDINATE RETTILINEE

N= 4236880,006
E= 2589015,243
Quota= 17,558

COORDINATE GAUSS-BOAGA

N= 4236882,310
E= 2589017,502

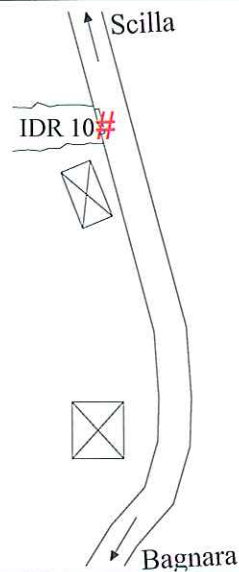


IMMAGINE FOTOGRAFICA





ANAS s.p.a.

Direzione Generale

AUTOSTRADA SA-RC - Lavori per l'ammodernamento e l'adeguamento alle norme CNR/80 tipo 1/a

Dal km 393+500 (svincolo di Gioia Tauro escluso) al Km 423+300 (svincolo di Scilla escluso)



Salerno-Reggio Calabria
società consorziale per azioni

PICCHETTO DI RIFERIMENTO:

IDR 011

SIMBOLO:

#

DATA: Aprile 2006

DESCRIZIONE:

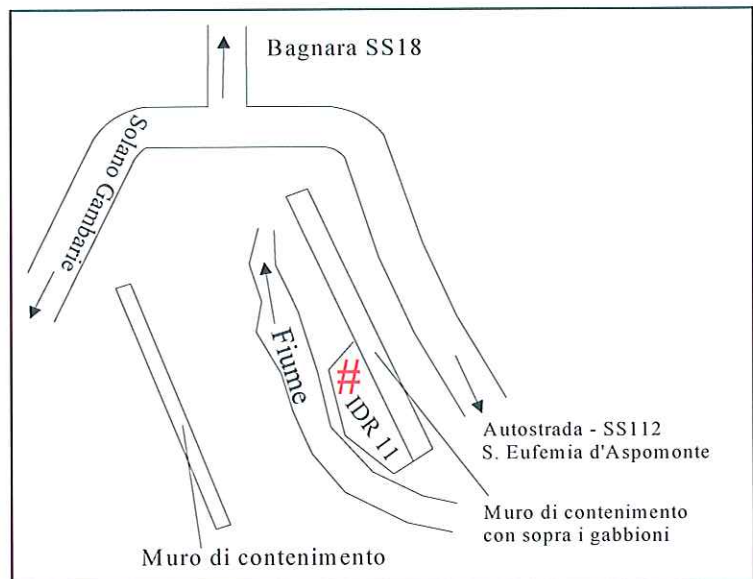
Borchia metallica posta su muro di contenimento con sopra i gabbioni raggiungibile dalla strada che va a Solano, attraverso un cancello di una proprietà privata.

ELEMENTI GEODETICI O TOPOGRAFICI

SCHIZZO PLANIMETRICO

COORDINATE RETTILINEE

N= 4234987.629
E= 2591426.293
Quota= 424.677



COORDINATE GAUSS-BOAGA

N= 4234990,536
E= 2591427,735

IMMAGINE FOTOGRAFICA





ANAS s.p.a.

Direzione Generale

AUTOSTRADA SA-RC - Lavori per l'ammodernamento e l'adeguamento alle norme CNR/80 tipo 1/a

Dal km 393+500 (svincolo di Gioia Tauro escluso) al Km 423+300 (svincolo di Scilla escluso)



Salerno-Reggio Calabria
società consorziale per azioni

PICCHETTO DI RIFERIMENTO:

IDR 012

SIMBOLO:

#

DATA: Maggio 2006

DESCRIZIONE:

Pilastrino con borchia metallica posto sotto la strada che da Solano porta a Bagnara, a circa 200 m dal viadotto Sfalassà

ELEMENTI GEODETICI O TOPOGRAFICI

SCHIZZO PLANIMETRICO

COORDINATE RETTILINEE

N= 4236082,950
E= 2590626,043
Quota= 366,500

COORDINATE GAUSS-BOAGA

N= 4236085,531
E= 2590627,775

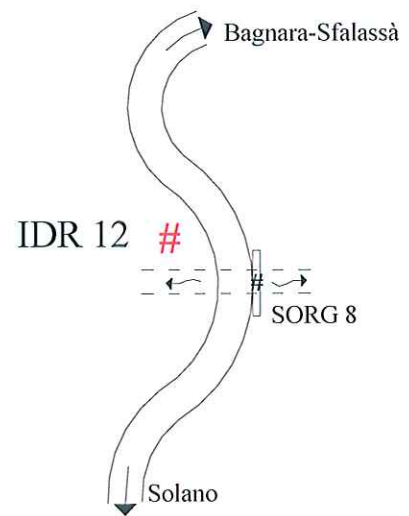


IMMAGINE FOTOGRAFICA





ANAS s.p.a.

Direzione Generale

AUTOSTRADA SA-RC - Lavori per l'ammodernamento e l'adeguamento alle norme CNR/80 tipo 1/a

Dal km 393+500 (svincolo di Gioia Tauro escluso) al Km 423+300 (svincolo di Scilla escluso)



Salerno-Reggio Calabria
società consortile per azioni

PICCHETTO DI RIFERIMENTO:

IDR 013

SIMBOLO:

#

DATA: Aprile 2006

DESCRIZIONE:

ELEMENTI GEODETICI O TOPOGRAFICI

SCHIZZO PLANIMETRICO

COORDINATE RETTILINEE

N= 4237429,951
E= 2589905,583
Quota= 10,790



COORDINATE GAUSS-BOAGA

N= 4237432,062
E= 2589907,550

IMMAGINE FOTOGRAFICA





ANAS s.p.a.

Direzione Generale

AUTOSTRADA SA-RC - Lavori per l'ammodernamento e l'adeguamento alle norme CNR/80 tipo 1/a

Dal km 393+500 (svincolo di Gioia Tauro escluso) al Km 423+300 (svincolo di Scilla escluso)



Salerno-Reggio Calabria
società consortile per azioni

PICCHETTO DI RIFERIMENTO:

IDR 014

SIMBOLO:

#

DATA: Aprile 2006

DESCRIZIONE:

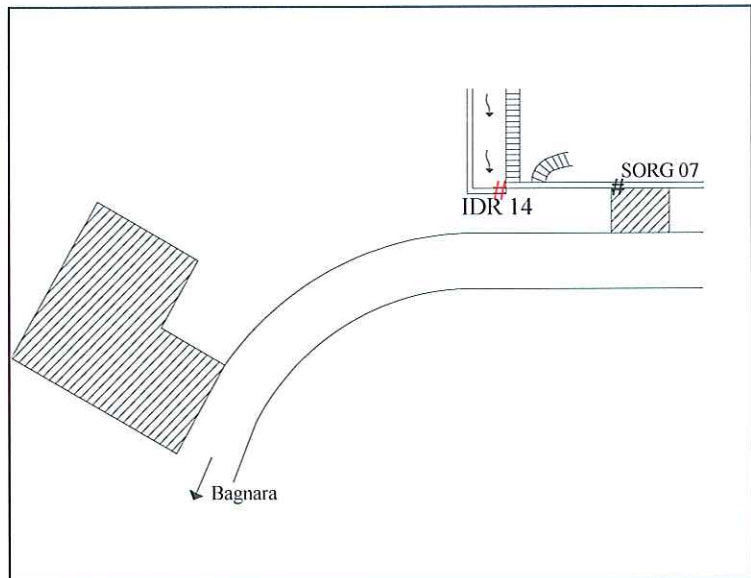
Borchia metallica posta sul muretto del tombino in prossimità dell'opera di presa lungo la SP Solano – Bagnara

ELEMENTI GEODETICI O TOPOGRAFICI

SCHIZZO PLANIMETRICO

COORDINATE RETTILINEE

N= 4237181,151
E= 2590760,089
Quota= 263,914



COORDINATE GAUSS-BOAGA

N= 4237183,336
E= 2590761,768

IMMAGINE FOTOGRAFICA





ANAS s.p.a.

Direzione Generale

AUTOSTRADA SA-RC - Lavori per l'ammodernamento e l'adeguamento alle norme CNR/80 tipo 1/a

Dal km 393+500 (svincolo di Gioia Tauro escluso) al Km 423+300 (svincolo di Scilla escluso)



Salerno-Reggio Calabria
società consortile per azioni

PICCHETTO DI RIFERIMENTO:

IDR 015

SIMBOLO:

#

DATA: Aprile 2006

DESCRIZIONE:

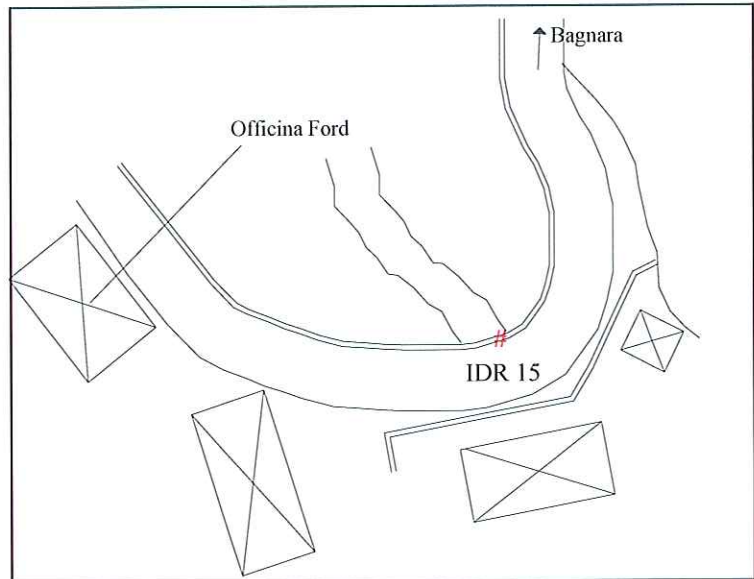
Borchia metallica posta sul muretto a valle della SP Solano – Bagnara, vicino officina meccanica autorizzata Ford

ELEMENTI GEODETICI O TOPOGRAFICI

SCHIZZO PLANIMETRICO

COORDINATE RETTILINEE


N= 4237589,632
E= 2591000,725
Quota= 227,769



COORDINATE GAUSS-BOAGA

N= 2591002,328
E= 4237591,678

IMMAGINE FOTOGRAFICA





ANAS s.p.a.

Direzione Generale

AUTOSTRADA SA-RC - Lavori per l'ammodernamento e l'adeguamento alle norme CNR/80 tipo 1/a

Dal km 393+500 (svincolo di Gioia Tauro escluso) al Km 423+300 (svincolo di Scilla escluso)



Salerno-Reggio Calabria
società consortile per azioni

PICCHETTO DI RIFERIMENTO:

IDR 016

SIMBOLO:

#

DATA: Aprile 2006

DESCRIZIONE:

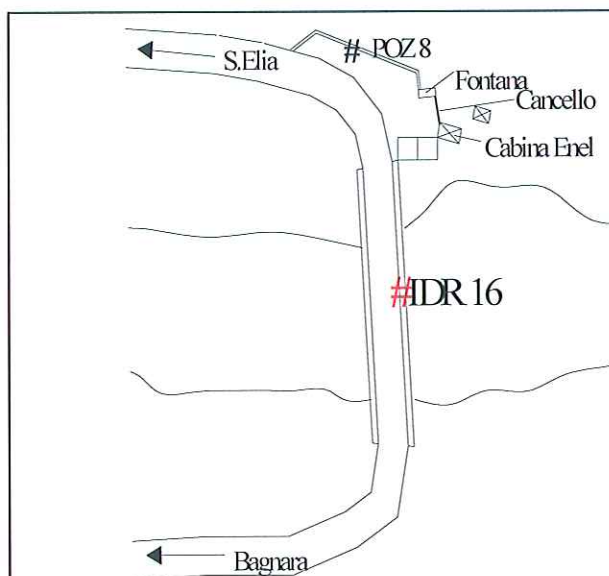
Borchia metallica posta sul muretto del ponticello vicino fontana pubblica, posta a lato della SS18 prima di arrivare a Bagnara, scendendo da Barritteri

ELEMENTI GEODETICI O TOPOGRAFICI

SCHIZZO PLANIMETRICO

COORDINATE RETTILINEE

N= 4238016,909
E= 2591545,887
Quota= 236,242



COORDINATE GAUSS-BOAGA

N= 4238018,806
E= 2591547,312

IMMAGINE FOTOGRAFICA





ANAS s.p.a.

Direzione Generale

AUTOSTRADA SA-RC - Lavori per l'ammodernamento e l'adeguamento alle norme CNR/80 tipo 1/a

Dal km 393+500 (svincolo di Gioia Tauro escluso) al Km 423+300 (svincolo di Scilla escluso)



Salerno-Reggio Calabria
società consorziale per azioni

PICCHETTO DI RIFERIMENTO:

IDR 017

SIMBOLO:

#

DATA: Aprile 2006

DESCRIZIONE:

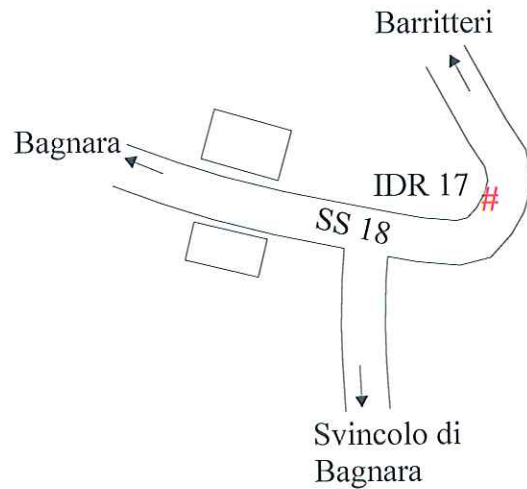
Borchia metallica posta a lato della strada SS18 scendendo verso Bagnara, poco prima di arrivare all'incrocio che porta verso lo svincolo diell'A3

ELEMENTI GEODETICI O TOPOGRAFICI

SCHIZZO PLANIMETRICO

COORDINATE RETTILINEE

N= 4239206,809
E= 2592792,566
Quota= 345,200



COORDINATE GAUSS-BOAGA

N= 4239208,384
E= 2592793,591

IMMAGINE FOTOGRAFICA





ANAS s.p.a.

Direzione Generale

AUTOSTRADA SA-RC - Lavori per l'ammodernamento e l'adeguamento alle norme CNR/80 tipo 1/a

Dal km 393+500 (svincolo di Gioia Tauro escluso) al Km 423+300 (svincolo di Scilla escluso)



Salerno-Reggio Calabria
società consorzio per azioni

PICCHETTO DI RIFERIMENTO:

IDR 018

SIMBOLO:

#

DATA: Aprile 2006

DESCRIZIONE:

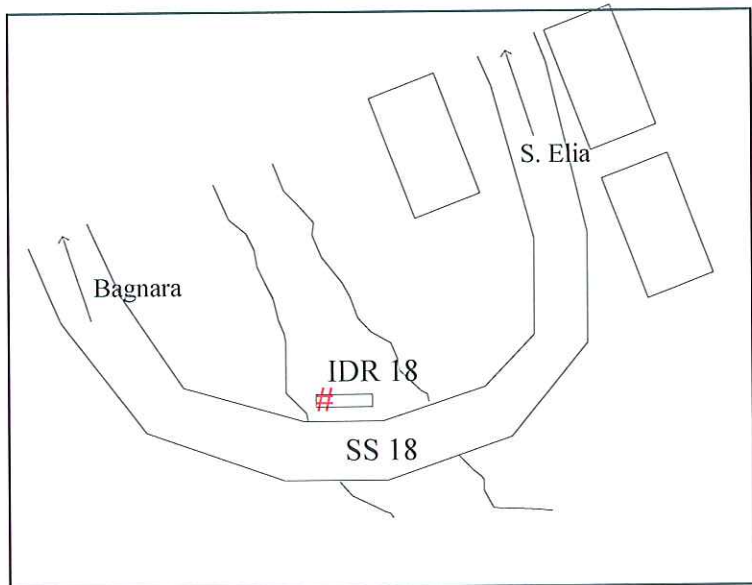
Borchia metallica posta a lato della strada SS18 scendendo verso Bagnara, nel tratto di strada compreso tra le frazioni di Ceramida e Pellegrina

ELEMENTI GEODETICI O TOPOGRAFICI

SCHIZZO PLANIMETRICO

COORDINATE RETTILINEE

N= 4247360,201
E= 2595661,198
Quota= 247,679



COORDINATE GAUSS-BOAGA

N= 4247359,076
E= 2595661,303

IMMAGINE FOTOGRAFICA





ANAS s.p.a.

Direzione Generale

AUTOSTRADA SA-RC - Lavori per l'ammodernamento e l'adeguamento alle norme CNR/80 tipo 1/a

Dal km 393+500 (svincolo di Gioia Tauro escluso) al Km 423+300 (svincolo di Scilla escluso)



Salerno-Reggio Calabria
società consorziale per azioni

PICCHETTO DI RIFERIMENTO:

IDR 019

SIMBOLO:

#

DATA: Aprile 2006

DESCRIZIONE:

Borchia metallica posta ai bordi della sorgente Olmo, accessibile dalla strada poderale poco prima di arrivare al cantiere di Barritteri

ELEMENTI GEODETICI O TOPOGRAFICI

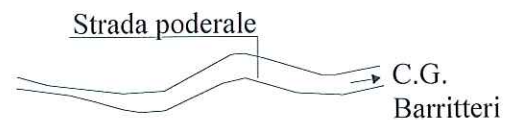
SCHIZZO PLANIMETRICO

COORDINATE RETTILINEE

N= 4240855,152
E= 2593086,465
Quota= 358,200

COORDINATE GAUSS-BOAGA


N= 4240856,194
E= 2593087,390



IDR 19 #

POZ 7 #

IMMAGINE FOTOGRAFICA





ANAS s.p.a.

Direzione Generale

AUTOSTRADA SA-RC - Lavori per l'ammodernamento e l'adeguamento alle norme CNR/80 tipo 1/a

Dal km 393+500 (svincolo di Gioia Tauro escluso) al Km 423+300 (svincolo di Scilla escluso)



Salerno-Reggio Calabria
società consorziale per azioni

PICCHETTO DI RIFERIMENTO:

IDR 020

SIMBOLO:

#

DATA: Aprile 2006

DESCRIZIONE:

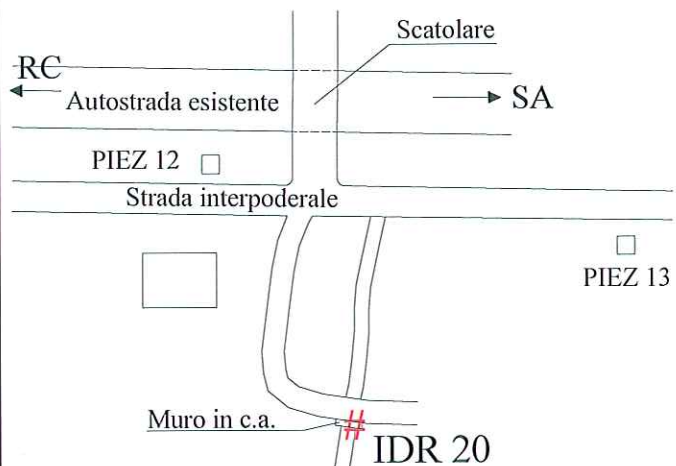
Borchia metallica posta sul muretto a valle dello scatolare esistente, vicino all'altezza della spalla nord del nuovo viadotto Seminara

ELEMENTI GEODETICI O TOPOGRAFICI

SCHIZZO PLANIMETRICO

COORDINATE RETTILINEE

N= 4243737,655
E= 2595565,581
Quota= 322,985



COORDINATE GAUSS-BOAGA

N= 4243737,748
E= 2595565,711

IMMAGINE FOTOGRAFICA





ANAS s.p.a.

Direzione Generale

AUTOSTRADA SA-RC - Lavori per l'ammodernamento e l'adeguamento alle norme CNR/80 tipo 1/a

Dal km 393+500 (svincolo di Gioia Tauro escluso) al Km 423+300 (svincolo di Scilla escluso)



Salerno-Reggio Calabria
società consortile per azioni

PICCHETTO DI RIFERIMENTO:

IDR 021

SIMBOLO:

#

DATA: Aprile 2006

DESCRIZIONE:

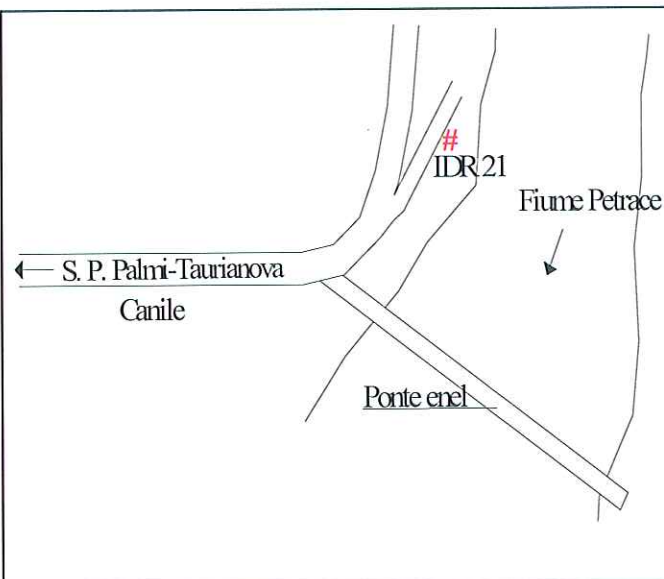
Pilastrino con borchia realizzato vicino il letto del fiume Petrace ai bordi della strada vicino ponte cavi Enel

ELEMENTI GEODETICI O TOPOGRAFICI

SCHIZZO PLANIMETRICO

COORDINATE RETTILINEE

N= 4247769,118
E= 2599856,099
Quota= 32,343



COORDINATE GAUSS-BOAGA

N= 4247767,892
E= 2599854,828

IMMAGINE FOTOGRAFICA





ANAS s.p.a.

Direzione Generale

AUTOSTRADA SA-RC - Lavori per l'ammodernamento e l'adeguamento alle norme CNR/80 tipo 1/a

Dal km 393+500 (svincolo di Gioia Tauro escluso) al Km 423+300 (svincolo di Scilla escluso)



Salerno-Reggio Calabria
società consorzio per azioni

PICCHETTO DI RIFERIMENTO:

IDR 022

SIMBOLO:

#

DATA: Aprile 2006

DESCRIZIONE:

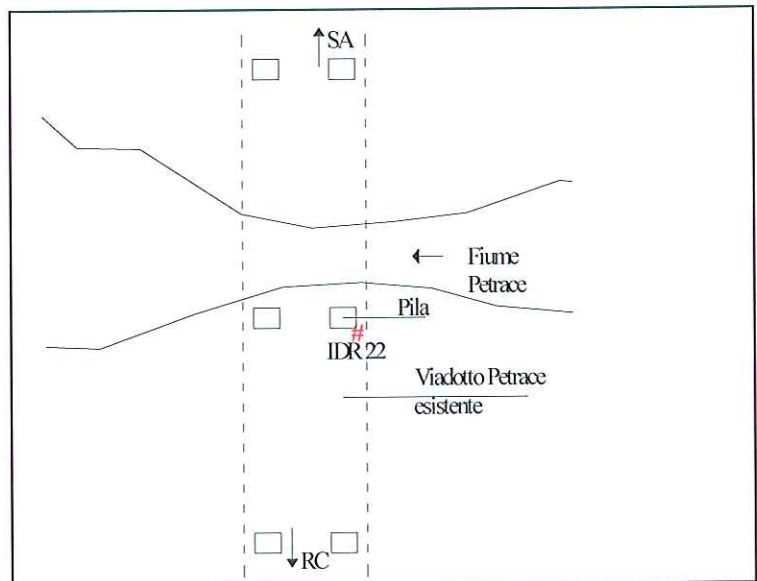
Borchia metallica posta sulla pila centrale esistente del viadotto Petrace sulla sponda sud

ELEMENTI GEODETICI O TOPOGRAFICI

SCHIZZO PLANIMETRICO

COORDINATE RETTILINEE


N= 4250777,498
E= 2599307,245
Quota= 16,457



COORDINATE GAUSS-BOAGA

N= 4250775,336
E= 2599306,139

IMMAGINE FOTOGRAFICA





ANAS s.p.a.

Direzione Generale

AUTOSTRADA SA-RC - Lavori per l'ammodernamento e l'adeguamento alle norme CNR/80 tipo 1/a

Dal km 393+500 (svincolo di Gioia Tauro escluso) al Km 423+300 (svincolo di Scilla escluso)



Salerno-Reggio Calabria
società consorziale per azioni

PICCHETTO DI RIFERIMENTO:

IDR 023

SIMBOLO:

#

DATA: Aprile 2006

DESCRIZIONE:

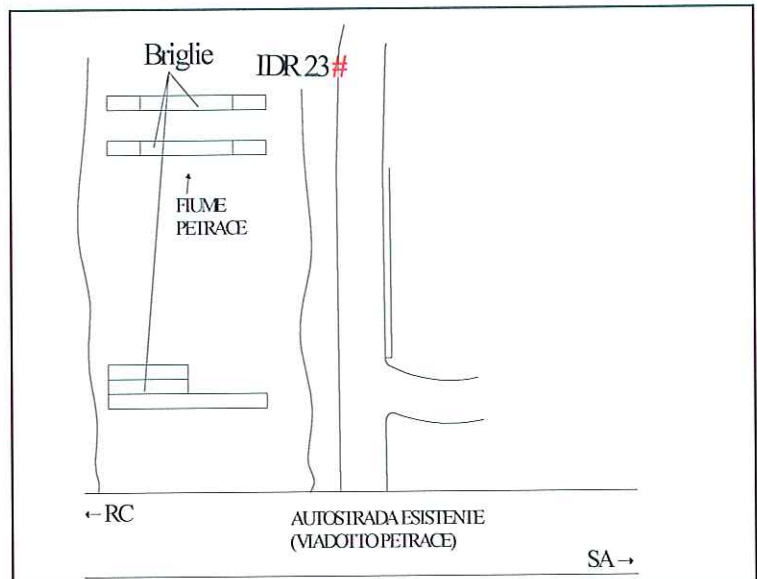
Pilastrino con borchia metallica posto al lato della strada che costeggia il fiume Petrace, sponda nord, situato a valle del viadotto

ELEMENTI GEODETICI O TOPOGRAFICI

SCHIZZO PLANIMETRICO

COORDINATE RETTILINEE

N= 4251149,609
E= 2599234,554
Quota= 10,820



COORDINATE GAUSS-BOAGA

N= 4251147,279
E= 2599233,487

IMMAGINE FOTOGRAFICA





ANAS s.p.a.

Direzione Generale

AUTOSTRADA SA-RC - Lavori per l'ammodernamento e l'adeguamento alle norme CNR/80 tipo 1/a

Dal km 393+500 (svincolo di Gioia Tauro escluso) al Km 423+300 (svincolo di Scilla escluso)



Salerno-Reggio Calabria
società consortile per azioni

PICCHETTO DI RIFERIMENTO:

IDR 024

SIMBOLO:

#

DATA: Aprile 2006

DESCRIZIONE:

Pilastrino con borchia metallica situato alla foce del fiume Petrace in località Ciambra, si accede dalla strada in corrispondenza Hotel Katia sulla strada provinciale.

ELEMENTI GEODETICI O TOPOGRAFICI

SCHIZZO PLANIMETRICO

COORDINATE RETTILINEE

N= 4252820,439

E= 2596681,291

Quota= -0,450

Mar Tirreno

#IDR24

Fiume
Petrace

COORDINATE GAUSS-BOAGA

N= 4252817,586

E= 2596681,039

IMMAGINE FOTOGRAFICA

