



ANAS s.p.a.

Direzione Generale

AUTOSTRADA SA-RC - Lavori per l'ammodernamento e l'adeguamento alle norme CNR/80 tipo 1/a

Dal km 393+500 (svincolo di Gioia Tauro escluso) al Km 423+300 (svincolo di Scilla escluso)



Salerno-Reggio Calabria
società consortile per azioni

PICCHETTO DI RIFERIMENTO:

POZ 001

SIMBOLO:

#

DATA: Aprile 2006

DESCRIZIONE:

Borchia metallica posta sul muretto della vasca adiacente il pozzo posto a circa 30 metri dalla Strada Provinciale che dalla SS 18 porta alla Tonnara di Palmi

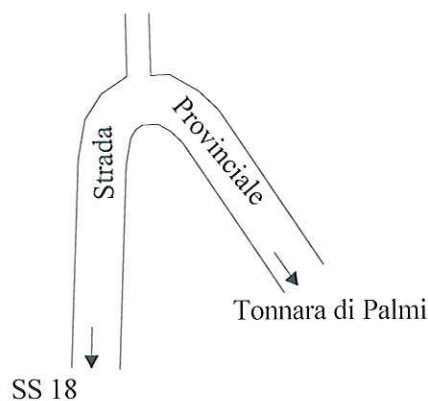
ELEMENTI GEODETICI O TOPOGRAFICI

SCHIZZO PLANIMETRICO

COORDINATE RETTILINEE

N= 4249605,565
E= 2596461,938
Quota= 135,560

POZ 1 #



COORDINATE GAUSS-BOAGA

N= 4249603,741
E= 2596461,748

IMMAGINE FOTOGRAFICA





ANAS s.p.a.

Direzione Generale

AUTOSTRADA SA-RC - Lavori per l'ammodernamento e l'adeguamento alle norme CNR/80 tipo 1/a

Dal km 393+500 (svincolo di Gioia Tauro escluso) al Km 423+300 (svincolo di Scilla escluso)



Salerno-Reggio Calabria
società consortile per azioni

PICCHETTO DI RIFERIMENTO:

POZ 002

SIMBOLO:

#

DATA: Aprile 2006

DESCRIZIONE:

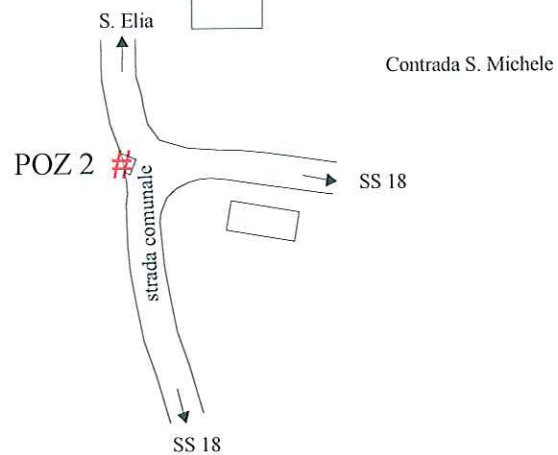
Pozzo posto in Contrada S. Michele di Palmi, accessibile dalla SS 18 salendo verso S. Elia dalla strada a fianco la casa cantoniera dell'ANAS

ELEMENTI GEODETICI O TOPOGRAFICI

SCHIZZO PLANIMETRICO

COORDINATE RETTILINEE

N= 4244344,910
E= 2594679,899
Quota= 430,272



COORDINATE GAUSS-BOAGA

N= 4244344,806
E= 2594680,306

IMMAGINE FOTOGRAFICA





ANAS s.p.a.

Direzione Generale

AUTOSTRADA SA-RC - Lavori per l'ammodernamento e l'adeguamento alle norme CNR/80 tipo 1/a

Dal km 393+500 (svincolo di Gioia Tauro escluso) al Km 423+300 (svincolo di Scilla escluso)



Salerno-Reggio Calabria
società consortile per azioni

PICCHETTO DI RIFERIMENTO:

POZ 004

SIMBOLO:

#

DATA: Aprile 2006

DESCRIZIONE:

Pozzo situato sulla stradina che porta a Barritteri intermedio, sul lato opposto rispetto il cimitero

ELEMENTI GEODETICI O TOPOGRAFICI

SCHIZZO PLANIMETRICO

COORDINATE RETTILINEE

N= 4242357,159
E= 2593764,197
Quota= 491,171

COORDINATE GAUSS-BOAGA

N= 4242357,616
E= 2593764,941

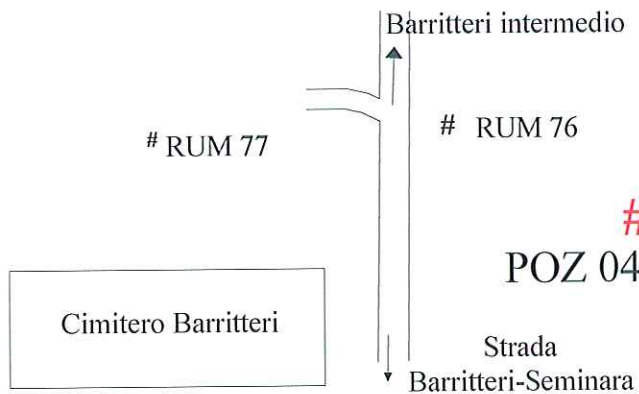


IMMAGINE FOTOGRAFICA





ANAS s.p.a.

Direzione Generale

AUTOSTRADA SA-RC - Lavori per l'ammodernamento e l'adeguamento alle norme CNR/80 tipo 1/a

Dal km 393+500 (svincolo di Gioia Tauro escluso) al Km 423+300 (svincolo di Scilla escluso)



Salerno-Reggio Calabria
società consorziale per azioni

PICCHETTO DI RIFERIMENTO:

POZ 005

SIMBOLO:

#

DATA: Aprile 2006

DESCRIZIONE:

Pozzo situato in prossimità dello svincolo di S. Elia, accessibile da una stradina poderale collegata alla rampa di imbocco dell'A3 corsia nord

ELEMENTI GEODETICI O TOPOGRAFICI

SCHIZZO PLANIMETRICO

COORDINATE RETTILINEE

N= 4241271,556
E= 2594374,627
Quota= 478,700

COORDINATE GAUSS-BOAGA

N= 4241272,465
E= 2594375,135

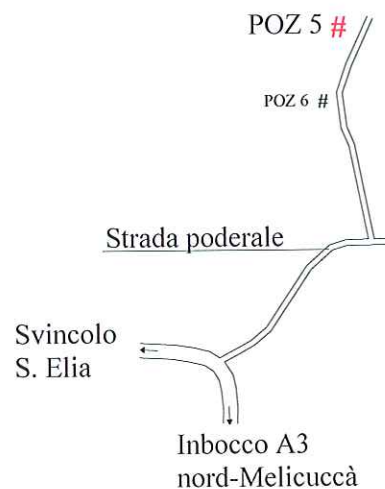


IMMAGINE FOTOGRAFICA





ANAS s.p.a.

Direzione Generale

AUTOSTRADA SA-RC - Lavori per l'ammodernamento e l'adeguamento alle norme CNR/80 tipo 1/a

Dal km 393+500 (svincolo di Gioia Tauro escluso) al Km 423+300 (svincolo di Scilla escluso)



Salerno-Reggio Calabria
società consortile per azioni

PICCHETTO DI RIFERIMENTO:

POZ 006

SIMBOLO:

#

DATA: Aprile 2006

DESCRIZIONE:

Pozzo situato in prossimità dello svincolo di S. Elia, accessibile da una stradina poderale collegata alla rampa di imbocco dell'A3 corsia nord

ELEMENTI GEODETICI O TOPOGRAFICI

SCHIZZO PLANIMETRICO

COORDINATE RETTILINEE

N= 4241169,700
E= 2594371,721
Quota= 479,550

COORDINATE GAUSS-BOAGA

N= 4241170,642
E= 2594372,230

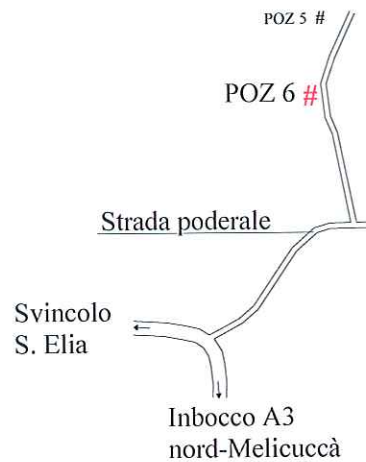


IMMAGINE FOTOGRAFICA





ANAS s.p.a.

Direzione Generale

AUTOSTRADA SA-RC - Lavori per l'ammodernamento e l'adeguamento alle norme CNR/80 tipo 1/a

Dal km 393+500 (svincolo di Gioia Tauro escluso) al Km 423+300 (svincolo di Scilla escluso)



Salerno-Reggio Calabria
società consorziale per azioni

PICCHETTO DI RIFERIMENTO:

POZ 007

SIMBOLO:

#

DATA: Aprile 2006

DESCRIZIONE:

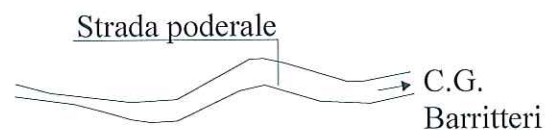
Pozzo posto vicino la sorgente Olmo, accessibile dalla strada poderale poco prima di arrivare al cantiere di Barritteri

ELEMENTI GEODETICI O TOPOGRAFICI

SCHIZZO PLANIMETRICO

COORDINATE RETTILINEE

N= 4240779,636
E= 2593128,490
Quota= 358,700



COORDINATE GAUSS-BOAGA

N= 4240780,702
E= 2593129,403

IDR 19#

POZ 7 #

IMMAGINE FOTOGRAFICA





ANAS s.p.a.

Direzione Generale

AUTOSTRADA SA-RC - Lavori per l'ammodernamento e l'adeguamento alle norme CNR/80 tipo 1/a

Dal km 393+500 (svincolo di Gioia Tauro escluso) al Km 423+300 (svincolo di Scilla escluso)



Salerno-Reggio Calabria
società consorzio per azioni

PICCHETTO DI RIFERIMENTO:

POZ 008

SIMBOLO:

#

DATA: Aprile 2006

DESCRIZIONE:

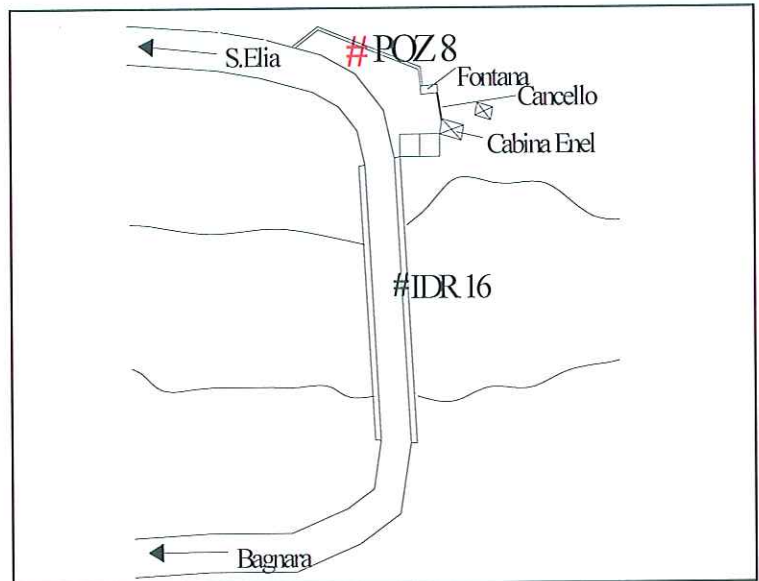
Borchia metallica posta sul muretto a lato della fontana pubblica, situata sulla SS18 prima di arrivare a Bagnara, scendendo da Barritteri

ELEMENTI GEODETICI O TOPOGRAFICI

SCHIZZO PLANIMETRICO

COORDINATE RETTILINEE

N= 4238021,894
E= 2591553,953
Quota= 236,536



COORDINATE GAUSS-BOAGA

N= 4238039,298
E= 2591547,066

IMMAGINE FOTOGRAFICA





ANAS s.p.a.

Direzione Generale

AUTOSTRADA SA-RC - Lavori per l'ammodernamento e l'adeguamento alle norme CNR/80 tipo 1/a

Dal km 393+500 (svincolo di Gioia Tauro escluso) al Km 423+300 (svincolo di Scilla escluso)



Salerno-Reggio Calabria
società consorziale per azioni

PICCHETTO DI RIFERIMENTO:

POZ 009

SIMBOLO:

#

DATA: Aprile 2006

DESCRIZIONE:

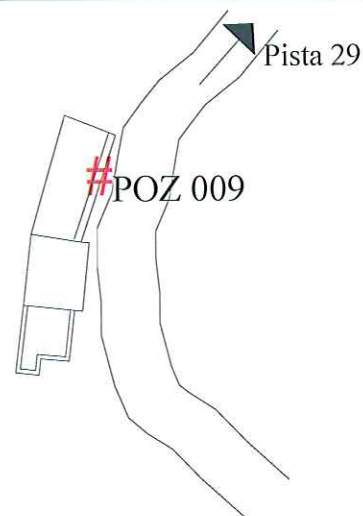
Borchia metallica posta sul muretto della vasca adiacente il pozzo posto a circa 50 metri dalla pista 29 all'altezza del I tornante, scendendo da Solano

ELEMENTI GEODETICI O TOPOGRAFICI

SCHIZZO PLANIMETRICO

COORDINATE RETTILINEE

N= 4235279,859
E= 2588717,138
Quota= 505,00



COORDINATE GAUSS-BOAGA

N= 4235282,490
E= 2588719,580

IMMAGINE FOTOGRAFICA

