



# ANAS s.p.a.

## Direzione Generale

**AUTOSTRADA SA-RC** - Lavori per l'ammodernamento e l'adeguamento alle norme CNR/80 tipo 1/a

Dal km 393+500 (svincolo di Gioia Tauro escluso) al Km 423+300 (svincolo di Scilla escluso)



Salerno-Reggio Calabria  
società consortile per azioni

PICCHETTO DI RIFERIMENTO:

PIEZ 001

SIMBOLO:

#

DATA: Aprile 2006

DESCRIZIONE:

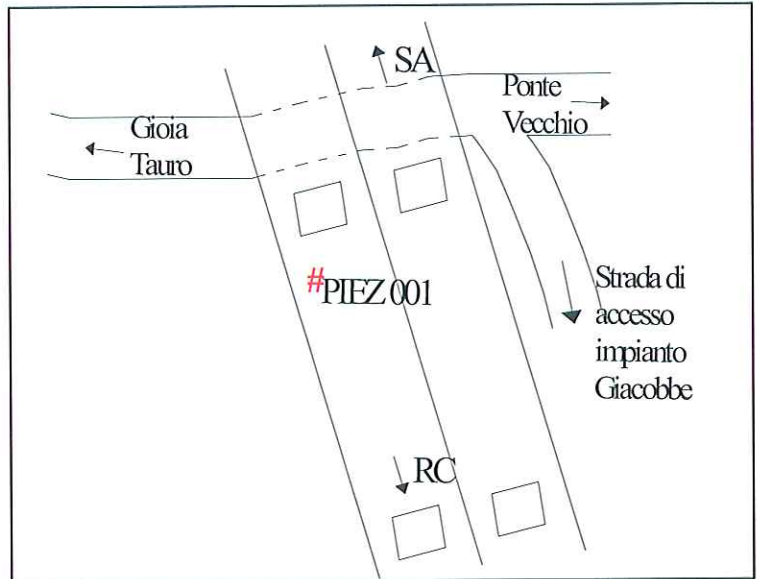
Piezometro realizzato in corrispondenza del viadotto Petrace, tra le pile esistenti 1 e 2 direzione nord

ELEMENTI GEODETICI O TOPOGRAFICI

SCHIZZO PLANIMETRICO

COORDINATE RETTILINEE

N= 4251019,983  
E= 2599466,762  
Quota= 23,642



COORDINATE GAUSS-BOAGA

N= 4251019,738  
E= 2599467,165

IMMAGINE FOTOGRAFICA







# ANAS s.p.a.

Direzione Generale

**AUTOSTRADA SA-RC** - Lavori per l'ammodernamento e l'adeguamento alle norme CNR/80 tipo 1/a

Dal km 393+500 (svincolo di Gioia Tauro escluso) al Km 423+300 (svincolo di Scilla escluso)



Salerno-Reggio Calabria  
società consorzio per azioni

PICCHETTO DI RIFERIMENTO:

PIEZ 003

SIMBOLO:

#

DATA: Aprile 2006

DESCRIZIONE:

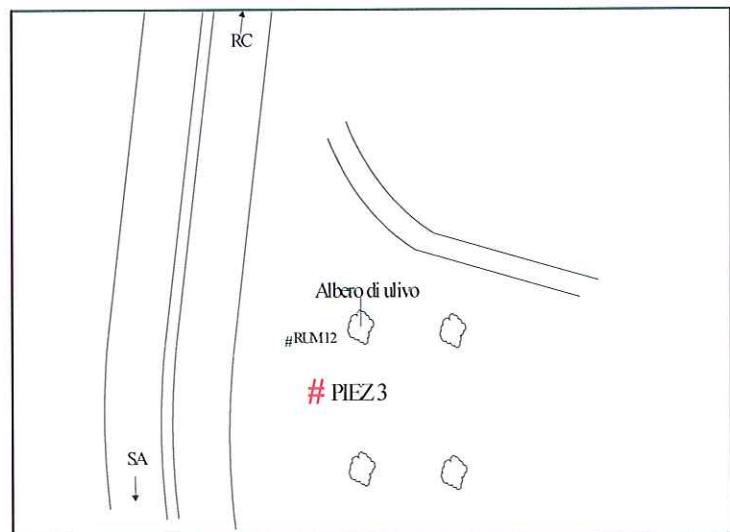
Piezometro realizzato in uliveto a destra della carreggiata sud dell'autostrada vicino RUM 12, raggiungibile con strada interpodereale dalla SS18 Palmi-Gioia Tauro.

ELEMENTI GEODETICI O TOPOGRAFICI

SCHIZZO PLANIMETRICO

COORDINATE RETTILINEE

N= 4250400,283  
E= 2599095,351  
Quota= 69,851



COORDINATE GAUSS-BOAGA

N= 4250398,243  
E= 2599094,315

IMMAGINE FOTOGRAFICA







# ANAS s.p.a.

Direzione Generale

**AUTOSTRADA SA-RC - Lavori per l'ammodernamento e l'adeguamento alle norme CNR/80 tipo 1/a**

Dal km 393+500 (svincolo di Gioia Tauro escluso) al Km 423+300 (svincolo di Scilla escluso)



Salerno-Reggio Calabria  
società consortile per azioni

PICCHETTO DI RIFERIMENTO:

PIEZ 004

SIMBOLO:

#

DATA: Aprile 2006

DESCRIZIONE:

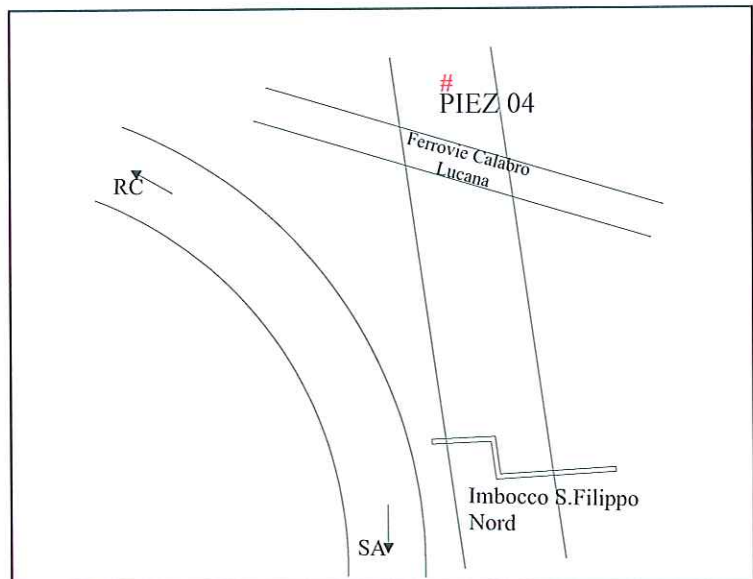
Piezometro realizzato nella zona dell'imbocco della galleria S. Filippo Nord, a lato dei binari della ferrovia Calabro-Lucana

ELEMENTI GEODETICI O TOPOGRAFICI

SCHIZZO PLANIMETRICO

COORDINATE RETTILINEE

N= 4248554,202  
E= 2596819,219  
Quota= 206,347



COORDINATE GAUSS-BOAGA

N= 4248552,734  
E= 2596818,927

IMMAGINE FOTOGRAFICA







# ANAS s.p.a.

## Direzione Generale

**AUTOSTRADA SA-RC - Lavori per l'ammodernamento e l'adeguamento alle norme CNR/80 tipo 1/a**

Dal km 393+500 (svincolo di Gioia Tauro escluso) al Km 423+300 (svincolo di Scilla escluso)



Salerno-Reggio Calabria  
società consortile per azioni

PICCHETTO DI RIFERIMENTO:

PIEZ 005

SIMBOLO:

#

DATA: Aprile 2006

DESCRIZIONE:

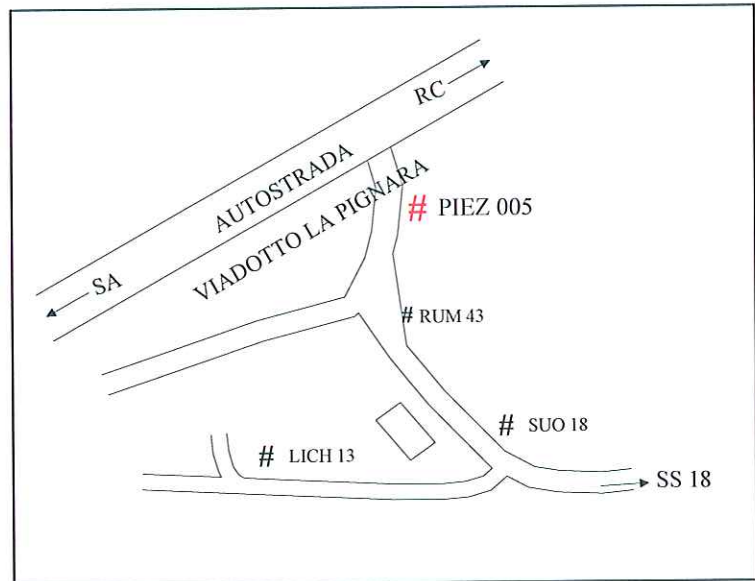
Piezometro realizzato in corrispondenza del viadotto La Pignara esistente, ai bordi della pista di cantiere

ELEMENTI GEODETICI O TOPOGRAFICI

SCHIZZO PLANIMETRICO

COORDINATE RETTILINEE

N= 4247703,883  
E= 2595912,625  
Quota= 211,185



COORDINATE GAUSS-BOAGA

N= 4247702,680  
E= 2595912,642

IMMAGINE FOTOGRAFICA







# ANAS s.p.a.

## Direzione Generale

**AUTOSTRADA SA-RC** - Lavori per l'ammodernamento e l'adeguamento alle norme CNR/80 tipo 1/a

Dal km 393+500 (svincolo di Gioia Tauro escluso) al Km 423+300 (svincolo di Scilla escluso)



Salerno-Reggio Calabria  
società consortile per azioni

PICCHETTO DI RIFERIMENTO:

PIEZ 007

SIMBOLO:

#

DATA: Aprile 2006

DESCRIZIONE:

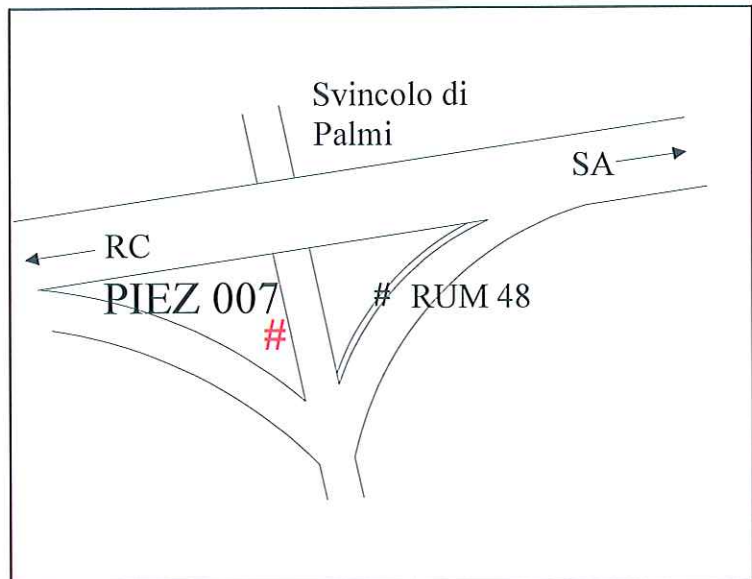
Piezometro realizzato in corrispondenza della rampa di arrivo da Reggio Calabria nell'aiuola sinistra, svincolo di Palmi esistente

ELEMENTI GEODETICI O TOPOGRAFICI

SCHIZZO PLANIMETRICO

COORDINATE RETTILINEE

N= 4246924,016  
E= 2595646,522  
Quota= 250,932



COORDINATE GAUSS-BOAGA

N= 4246923,084  
E= 2595646,642

IMMAGINE FOTOGRAFICA







# ANAS s.p.a.

## Direzione Generale

**AUTOSTRADA SA-RC - Lavori per l'ammodernamento e l'adeguamento alle norme CNR/80 tipo 1/a**

Dal km 393+500 (svincolo di Gioia Tauro escluso) al Km 423+300 (svincolo di Scilla escluso)



Salerno-Reggio Calabria  
società consorziale per azioni

PICCHETTO DI RIFERIMENTO:

PIEZ 008

SIMBOLO:

#

DATA: Aprile 2006

DESCRIZIONE:

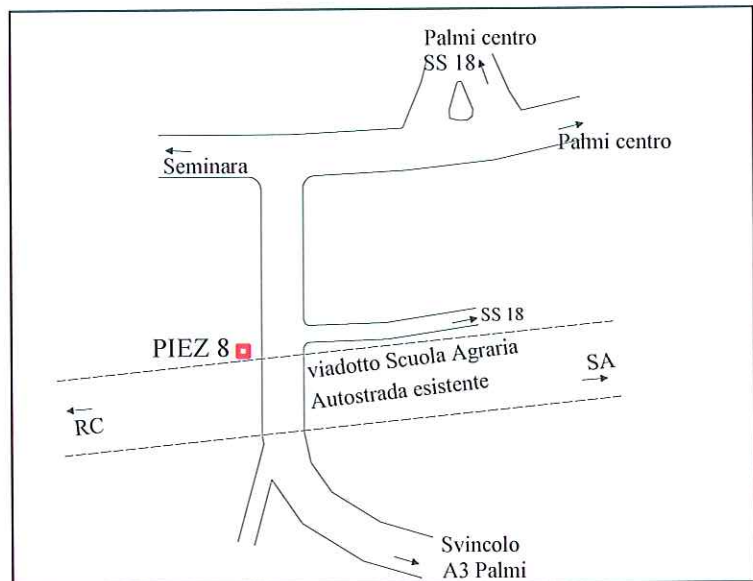
Piezometro realizzato in corrispondenza del viadotto Scuola Agraria ai bordi della strada che porta verso lo svincolo autostradale di Palmi

ELEMENTI GEODETICI O TOPOGRAFICI

SCHIZZO PLANIMETRICO

COORDINATE RETTILINEE


N= 4246645,977  
E= 2595587,166  
Quota= 259,126



COORDINATE GAUSS-BOAGA

N= 4246645,090  
E= 2595587,286

IMMAGINE FOTOGRAFICA







# ANAS s.p.a.

## Direzione Generale

**AUTOSTRADA SA-RC** - Lavori per l'ammodernamento e l'adeguamento alle norme CNR/80 tipo 1/a

Dal km 393+500 (svincolo di Gioia Tauro escluso) al Km 423+300 (svincolo di Scilla escluso)



Salerno-Reggio Calabria  
società consorziale per azioni

PICCHETTO DI RIFERIMENTO:

PIEZ 009

SIMBOLO:

#

DATA: Aprile 2006

DESCRIZIONE:

Piezometro realizzato a monte dell'imbocco nord della galleria S. Lucia, a lato della stradina comunale in terra di rilievo

ELEMENTI GEODETICI O TOPOGRAFICI

SCHIZZO PLANIMETRICO

COORDINATE RETTILINEE

N= 4245303,478  
E= 2595942,043  
Quota= 355,872

Scatolare Seminara  
RUM 59#

Strada comunale Rilievo SS 18 →

# VEG 28


□ PIEZ 09

Imbocco S. Lucia nord

COORDINATE GAUSS-BOAGA

N= 4245303,064  
E= 2595942,040

IMMAGINE FOTOGRAFICA







# ANAS s.p.a.

## Direzione Generale

**AUTOSTRADA SA-RC** - Lavori per l'ammodernamento e l'adeguamento alle norme CNR/80 tipo 1/a

Dal km 393+500 (svincolo di Gioia Tauro escluso) al Km 423+300 (svincolo di Scilla escluso)



Salerno-Reggio Calabria  
società consorziale per azioni

PICCHETTO DI RIFERIMENTO:

PIEZ 010

SIMBOLO:

#

DATA: Aprile 2006

DESCRIZIONE:

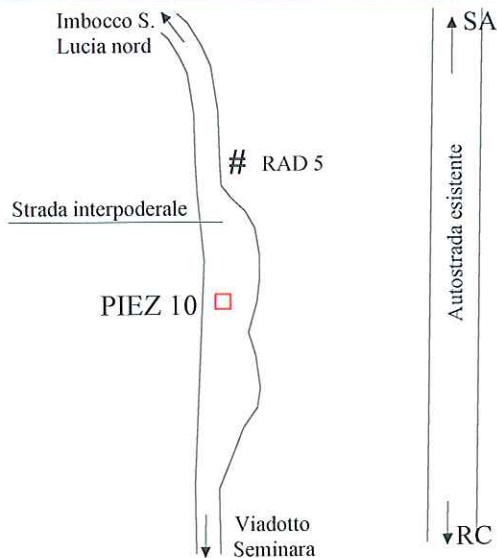
Piezometro realizzato in corrispondenza della strada comunale con cui si arriva a monte dell'imbocco della galleria S. Lucia Nord e proseguendo verso il viadotto Seminara

ELEMENTI GEODETICI O TOPOGRAFICI

SCHIZZO PLANIMETRICO

COORDINATE RETTILINEE

N= 4244674,890  
E= 2596066,280  
Quota= 331,152



COORDINATE GAUSS-BOAGA

N= 4244674,680  
E= 2596066,237

IMMAGINE FOTOGRAFICA







# ANAS s.p.a.

## Direzione Generale

**AUTOSTRADA SA-RC** - Lavori per l'ammodernamento e l'adeguamento alle norme CNR/80 tipo 1/a

Dal km 393+500 (svincolo di Gioia Tauro escluso) al Km 423+300 (svincolo di Scilla escluso)



Salerno-Reggio Calabria  
società consortile per azioni

PICCHETTO DI RIFERIMENTO:

PIEZ 012

SIMBOLO:

#

DATA: Aprile 2006

DESCRIZIONE:

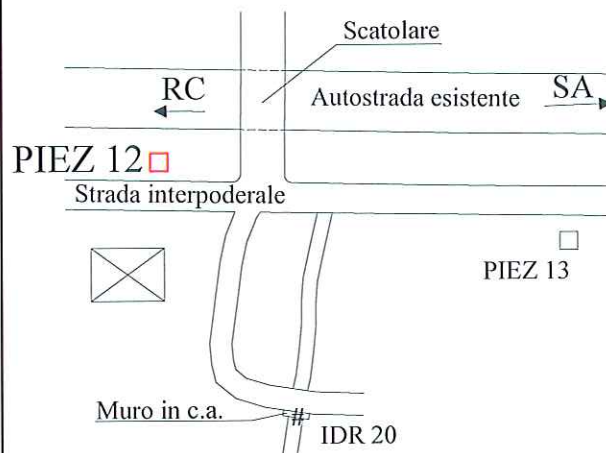
Piezometro realizzato in corrispondenza della strada comunale con cui si arriva a monte dell'imbocco della galleria S. Lucia Nord e proseguendo verso il viadotto Seminara

ELEMENTI GEODETICI O TOPOGRAFICI

SCHIZZO PLANIMETRICO

COORDINATE RETTILINEE

N= 4243754,860  
E= 2595512,741  
Quota= 333,207



COORDINATE GAUSS-BOAGA

N= 4243754,948  
E= 2595512,879

IMMAGINE FOTOGRAFICA







# ANAS s.p.a.

## Direzione Generale

**AUTOSTRADA SA-RC** - Lavori per l'ammodernamento e l'adeguamento alle norme CNR/80 tipo 1/a

Dal km 393+500 (svincolo di Gioia Tauro escluso) al Km 423+300 (svincolo di Scilla escluso)



Salerno-Reggio Calabria  
società consorzio per azioni

PICCHETTO DI RIFERIMENTO:

PIEZ 013

SIMBOLO:

#

DATA: Aprile 2006

DESCRIZIONE:

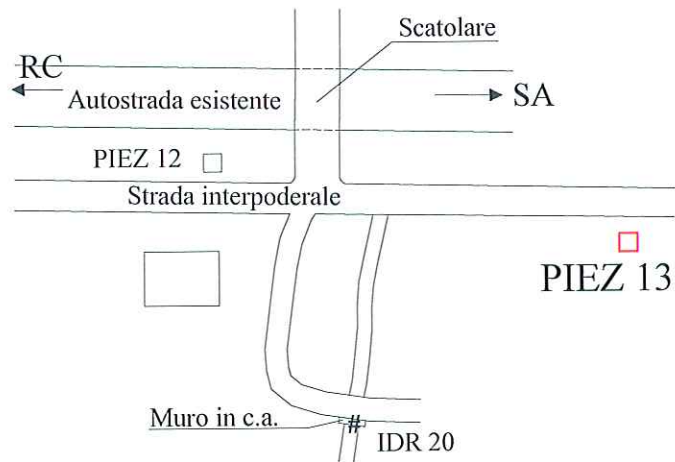
Piezometro posto a valle dell'autostrade esistente carreggiata nord, all'altezza della spalla nord del nuovo viadotto Seminara

ELEMENTI GEODETICI O TOPOGRAFICI

SCHIZZO PLANIMETRICO

COORDINATE RETTILINEE

N= 4243807,014  
E= 2595583,835  
Quota= 338,675



COORDINATE GAUSS-BOAGA

N= 4243807,084  
E= 2595583,959

IMMAGINE FOTOGRAFICA







# ANAS s.p.a.

## Direzione Generale

**AUTOSTRADA SA-RC - Lavori per l'ammodernamento e l'adeguamento alle norme CNR/80 tipo 1/a**

Dal km 393+500 (svincolo di Gioia Tauro escluso) al Km 423+300 (svincolo di Scilla escluso)



Salerno-Reggio Calabria  
società consortile per azioni

PICCHETTO DI RIFERIMENTO:

PIEZ 014

SIMBOLO:

#

DATA: Aprile 2006

DESCRIZIONE:

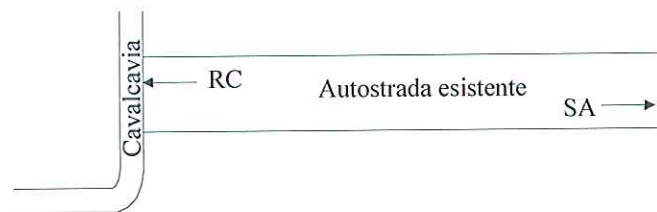
Piezometro posto a valle dell'autostrade esistente carreggiata nord, all'altezza del nuovo viadotto Seminara, a circa 100 metri dal sovrappasso autostradale esistente

ELEMENTI GEODETICI O TOPOGRAFICI

SCHIZZO PLANIMETRICO

COORDINATE RETTILINEE

N= 4243452,224  
E= 2595384,378  
Quota= 355,197



COORDINATE GAUSS-BOAGA

N= 4243452,410  
E= 2595384,567

IMMAGINE FOTOGRAFICA







# ANAS s.p.a.

## Direzione Generale

**AUTOSTRADA SA-RC - Lavori per l'ammodernamento e l'adeguamento alle norme CNR/80 tipo 1/a**

Dal km 393+500 (svincolo di Gioia Tauro escluso) al Km 423+300 (svincolo di Scilla escluso)



Salerno-Reggio Calabria  
società consorziale per azioni

PICCHETTO DI RIFERIMENTO:

PIEZ 015

SIMBOLO:

#

DATA: Aprile 2006

DESCRIZIONE:

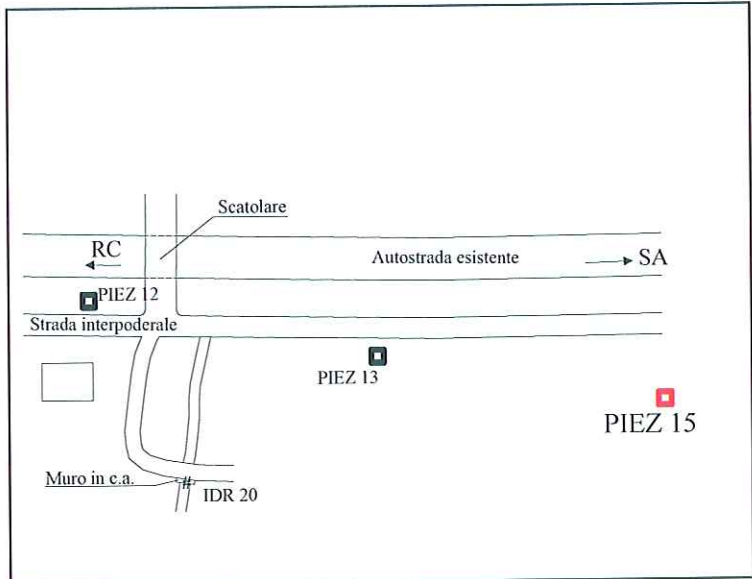
Piezometro posto a valle dell'autostrade esistente carreggiata nord, più avanti del nuovo viadotto Seminara

ELEMENTI GEODETICI O TOPOGRAFICI

SCHIZZO PLANIMETRICO

COORDINATE RETTILINEE

N= 4243410,360  
E= 2595533,160  
Quota= 324,700



COORDINATE GAUSS-BOAGA

N= 4243410,567  
E= 2595533,291

IMMAGINE FOTOGRAFICA







# ANAS s.p.a.

Direzione Generale

**AUTOSTRADA SA-RC** - Lavori per l'ammodernamento e l'adeguamento alle norme CNR/80 tipo 1/a

Dal km 393+500 (svincolo di Gioia Tauro escluso) al Km 423+300 (svincolo di Scilla escluso)



Salerno-Reggio Calabria  
società consorziale per azioni

PICCHETTO DI RIFERIMENTO:

PIEZ 017

SIMBOLO:

#

DATA: Aprile 2006

DESCRIZIONE:

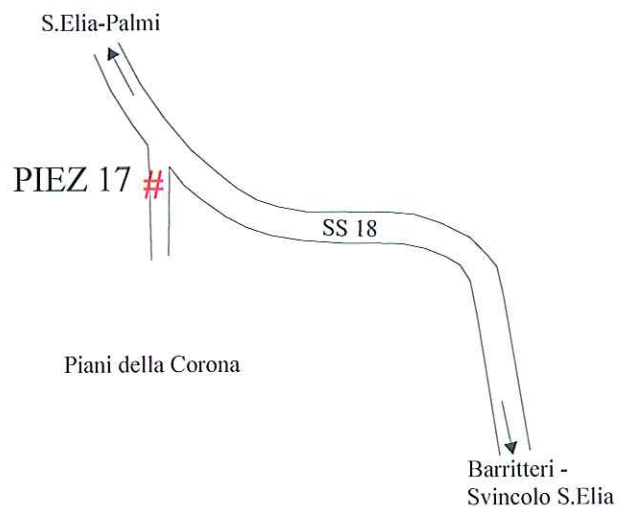
Piezometro posto a monte della galleria Barritteri, in Località Piani della Corona con accesso dalla SS 18

ELEMENTI GEODETICI O TOPOGRAFICI

SCHIZZO PLANIMETRICO

COORDINATE RETTILINEE

N= 4241503,579  
E= 2593587,449  
Quota= 504,208



COORDINATE GAUSS-BOAGA

N= 4241504,396  
E= 2593588,214

IMMAGINE FOTOGRAFICA







# ANAS s.p.a.

## Direzione Generale

**AUTOSTRADA SA-RC - Lavori per l'ammodernamento e l'adeguamento alle norme CNR/80 tipo 1/a**

Dal km 393+500 (svincolo di Gioia Tauro escluso) al Km 423+300 (svincolo di Scilla escluso)



Salerno-Reggio Calabria  
società consorziale per azioni

PICCHETTO DI RIFERIMENTO:

PIEZ 019

SIMBOLO:

#

DATA: Aprile 2006

DESCRIZIONE:

Piezometro realizzato a Barritteri intermedio

ELEMENTI GEODETICI O TOPOGRAFICI

SCHIZZO PLANIMETRICO

COORDINATE RETTILINEE

N= 4242130,379

E= 2593730,113

Quota= 459,330

COORDINATE GAUSS-BOAGA

N= 4242130,999

E= 2593730,830

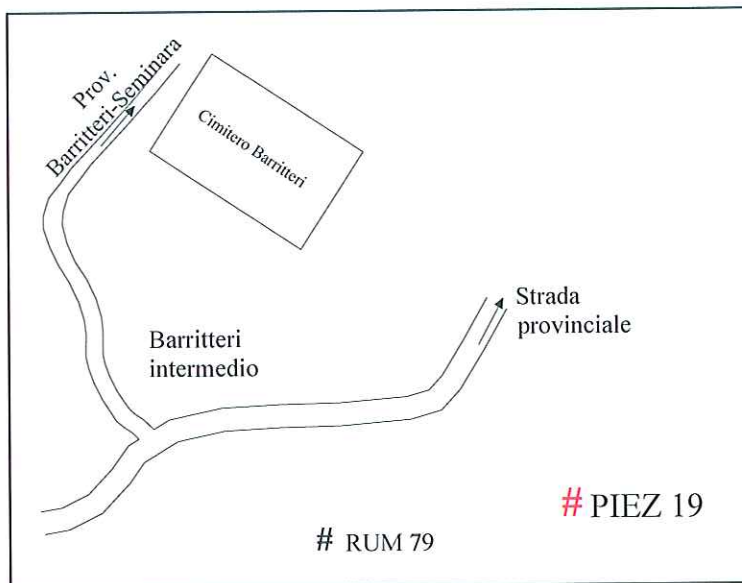



IMMAGINE FOTOGRAFICA







# ANAS s.p.a.

## Direzione Generale

**AUTOSTRADA SA-RC - Lavori per l'ammodernamento e l'adeguamento alle norme CNR/80 tipo 1/a**

Dal km 393+500 (svincolo di Gioia Tauro escluso) al Km 423+300 (svincolo di Scilla escluso)



Salerno-Reggio Calabria  
società consorziale per azioni

PICCHETTO DI RIFERIMENTO:

PIEZ 020

SIMBOLO:

#

DATA: Aprile 2006

DESCRIZIONE:

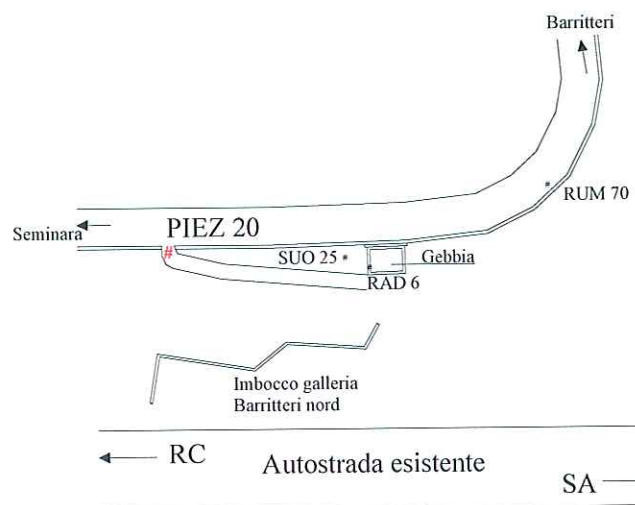
Piezometro realizzato a monte dell'imbocco nord della nuova galleria Barritteri, a lato della strada provinciale Seminara-Barritteri

ELEMENTI GEODETICI O TOPOGRAFICI

SCHIZZO PLANIMETRICO

COORDINATE RETTILINEE

N= 4243052,348  
E= 2594930,272  
Quota= 409,493



COORDINATE GAUSS-BOAGA

N= 4243052,665  
E= 2594930,609

IMMAGINE FOTOGRAFICA







# ANAS s.p.a.

## Direzione Generale

**AUTOSTRADA SA-RC - Lavori per l'ammodernamento e l'adeguamento alle norme CNR/80 tipo 1/a**

Dal km 393+500 (svincolo di Gioia Tauro escluso) al Km 423+300 (svincolo di Scilla escluso)



Salerno-Reggio Calabria  
società consortile per azioni

PICCHETTO DI RIFERIMENTO:

PIEZ 021

SIMBOLO:

#

DATA: Aprile 2006

DESCRIZIONE:

Piezometro realizzato dentro la discarica definitiva "P" a bordo della strada che ha accesso dalla SS18, in corrispondenza con l'incrocio del campo base di Barritteri

ELEMENTI GEODETICI O TOPOGRAFICI

SCHIZZO PLANIMETRICO

COORDINATE RETTILINEE

N= 4240105,981  
E= 2593210,003  
Quota= 481,868

SS 18

PIEZ 21 #

Discarica Definitiva P

case  
Contrada Pantano

COORDINATE GAUSS-BOAGA

N= 4240107,261  
E= 2593210,902

IMMAGINE FOTOGRAFICA







# ANAS s.p.a.

## Direzione Generale

**AUTOSTRADA SA-RC** - Lavori per l'ammodernamento e l'adeguamento alle norme CNR/80 tipo 1/a

Dal km 393+500 (svincolo di Gioia Tauro escluso) al Km 423+300 (svincolo di Scilla escluso)



Salerno-Reggio Calabria  
societa' consortile per azioni

PICCHETTO DI RIFERIMENTO:

PIEZ 022

SIMBOLO:

#

DATA: Aprile 2006

DESCRIZIONE:

Piezometro realizzato dentro la discarica definitiva "P" a bordo della strada che ha accesso dalla SS18, in corrispondenza con l'incrocio del campo base di Barritteri

ELEMENTI GEODETICI O TOPOGRAFICI

SCHIZZO PLANIMETRICO

COORDINATE RETTILINEE

N= 4240361,536  
E= 2593388,339  
Quota= 482,303

COORDINATE GAUSS-BOAGA

N= 4240362,733  
E= 2593389,180

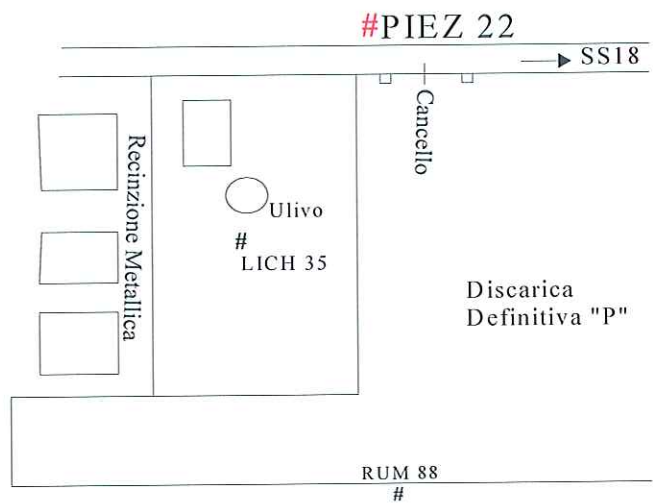


IMMAGINE FOTOGRAFICA







# ANAS s.p.a.

## Direzione Generale

**AUTOSTRADA SA-RC - Lavori per l'ammodernamento e l'adeguamento alle norme CNR/80 tipo 1/a**

Dal km 393+500 (svincolo di Gioia Tauro escluso) al Km 423+300 (svincolo di Scilla escluso)



Salerno-Reggio Calabria  
società consorzio per azioni

PICCHETTO DI RIFERIMENTO:

PIEZ 022/b

SIMBOLO:

#

DATA: Aprile 2006

DESCRIZIONE:

Piezometro realizzato dentro la discarica definitiva "P" a bordo della pista dentro la discarica a circa 100 m dall'ingresso delle SS18

ELEMENTI GEODETICI O TOPOGRAFICI

SCHIZZO PLANIMETRICO

COORDINATE RETTILINEE

N= 4240500,343  
E= 2592972,929  
Quota= 486,233

Discarica Definitiva P

# PIEZ 22/b

COORDINATE GAUSS-BOAGA

N= 4240501,370  
E= 2592973,957

← Svincolo S. Elia      SS 18      Bagnara →

IMMAGINE FOTOGRAFICA







# ANAS s.p.a.

## Direzione Generale

**AUTOSTRADA SA-RC - Lavori per l'ammodernamento e l'adeguamento alle norme CNR/80 tipo 1/a**

Dal km 393+500 (svincolo di Gioia Tauro escluso) al Km 423+300 (svincolo di Scilla escluso)



Salerno-Reggio Calabria  
società consortile per azioni

PICCHETTO DI RIFERIMENTO:

PIEZ 023

SIMBOLO:

#

DATA: Aprile 2006

DESCRIZIONE:

Piezometro realizzato a monte dell'imbocco nord della nuova galleria Fontanelle

ELEMENTI GEODETICI O TOPOGRAFICI

SCHIZZO PLANIMETRICO

COORDINATE RETTILINEE

N= 4239448,550  
E= 2593718,390  
Quota= 499,280

COORDINATE GAUSS-BOAGA

N= 4239450,034  
E= 2593719,115

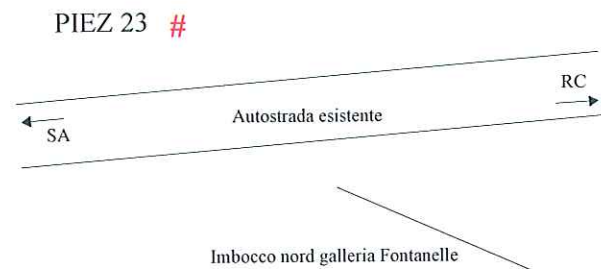


IMMAGINE FOTOGRAFICA







# ANAS s.p.a.

## Direzione Generale

**AUTOSTRADA SA-RC - Lavori per l'ammodernamento e l'adeguamento alle norme CNR/80 tipo 1/a**

Dal km 393+500 (svincolo di Gioia Tauro escluso) al Km 423+300 (svincolo di Scilla escluso)



Salerno-Reggio Calabria  
società consorziale per azioni

PICCHETTO DI RIFERIMENTO:

PIEZ 024

SIMBOLO:

#

DATA: Aprile 2006

DESCRIZIONE:

Piezometro posto a lato della SS 112 di fronte il capannone

ELEMENTI GEODETICI O TOPOGRAFICI

SCHIZZO PLANIMETRICO

COORDINATE RETTILINEE

N= 4238078,681  
E= 2592495,165  
Quota= 536,446

PIEZ 24 #

Svincolo Bagnara

SS 112

piste 21 e 22

Solano -  
S. Eufemia  
d'Aspromonte

COORDINATE GAUSS-BOAGA

N= 4238080,608  
E= 2592496,288

IMMAGINE FOTOGRAFICA







# ANAS s.p.a.

## Direzione Generale

**AUTOSTRADA SA-RC - Lavori per l'ammodernamento e l'adeguamento alle norme CNR/80 tipo 1/a**

Dal km 393+500 (svincolo di Gioia Tauro escluso) al Km 423+300 (svincolo di Scilla escluso)



Salerno-Reggio Calabria  
società consorziale per azioni

PICCHETTO DI RIFERIMENTO:

PIEZ 025

SIMBOLO:

#

DATA: Aprile 2006

DESCRIZIONE:

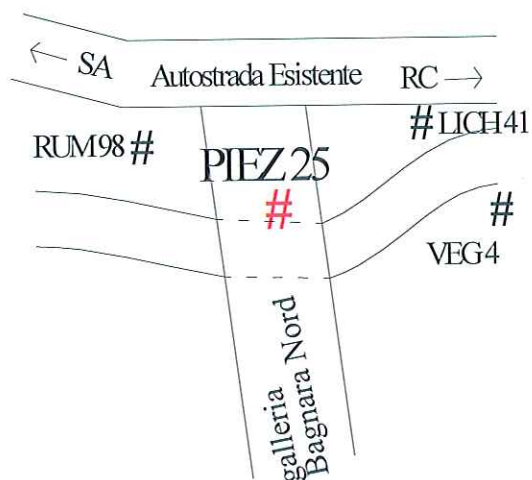
Piezometro realizzato sopra l'imbocco della galleria Bagnara nord

ELEMENTI GEODETICI O TOPOGRAFICI

SCHIZZO PLANIMETRICO

COORDINATE RETTILINEE

N= 4238407,869  
E= 2593010,104  
Quota= 502,121



COORDINATE GAUSS-BOAGA

N= 4238409,642  
E= 2593011,063

IMMAGINE FOTOGRAFICA







# ANAS s.p.a.

Direzione Generale

**AUTOSTRADA SA-RC - Lavori per l'ammodernamento e l'adeguamento alle norme CNR/80 tipo 1/a**

Dal km 393+500 (svincolo di Gioia Tauro escluso) al Km 423+300 (svincolo di Scilla escluso)



Salerno-Reggio Calabria  
società consorzio per azioni

PICCHETTO DI RIFERIMENTO:

PIEZ 030

SIMBOLO:

#

DATA: Aprile 2006

DESCRIZIONE:

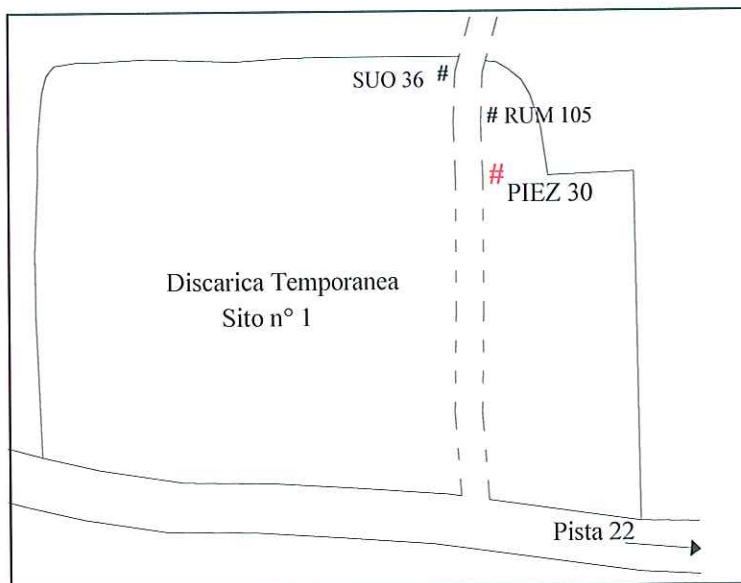
Piezometro realizzato vicino la discarica temporanea N°1, in prossimità della scarpata

ELEMENTI GEODETICI O TOPOGRAFICI

SCHIZZO PLANIMETRICO

COORDINATE RETTILINEE

N= 4237079,945  
E= 2591365,279  
Quota= 538,583



COORDINATE GAUSS-BOAGA

N= 4237082,164  
E= 2591366,765

IMMAGINE FOTOGRAFICA







# ANAS s.p.a.

## Direzione Generale

**AUTOSTRADA SA-RC - Lavori per l'ammodernamento e l'adeguamento alle norme CNR/80 tipo 1/a**

Dal km 393+500 (svincolo di Gioia Tauro escluso) al Km 423+300 (svincolo di Scilla escluso)



Salerno-Reggio Calabria  
società consortile per azioni

PICCHETTO DI RIFERIMENTO:

PIEZ 031

SIMBOLO:

#

DATA: Aprile 2006

DESCRIZIONE:

Piezometro realizzato dopo la discarica temporanea sito N°1, in prossimità della galleria Vardaru sud

ELEMENTI GEODETICI O TOPOGRAFICI

SCHIZZO PLANIMETRICO

COORDINATE RETTILINEE

N= 4236515,230  
E= 2590878,217  
Quota= 515,644

COORDINATE GAUSS-BOAGA

N= 4236517,667  
E= 2590879,866

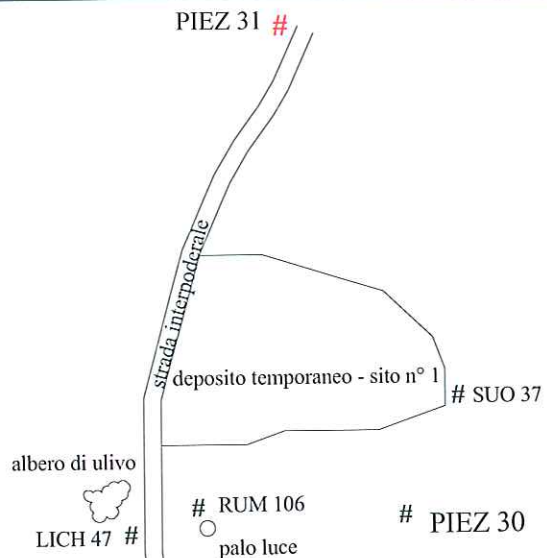


IMMAGINE FOTOGRAFICA







# ANAS s.p.a.

Direzione Generale

**AUTOSTRADA SA-RC - Lavori per l'ammodernamento e l'adeguamento alle norme CNR/80 tipo 1/a**

Dal km 393+500 (svincolo di Gioia Tauro escluso) al Km 423+300 (svincolo di Scilla escluso)



Salerno-Reggio Calabria  
società consortile per azioni

PICCHETTO DI RIFERIMENTO:

PIEZ 033

SIMBOLO:

#

DATA: Aprile 2006

DESCRIZIONE:

Piezometro realizzato vicino il ripetitore Rai, situato a monte del viadotto Gazziano e accessibile dalla pista 22

ELEMENTI GEODETICI O TOPOGRAFICI

SCHIZZO PLANIMETRICO

COORDINATE RETTILINEE

N= 4237449,434  
E= 2591586,841  
Quota= 546,787

COORDINATE GAUSS-BOAGA

N= 4237451,530  
E= 2591588,257

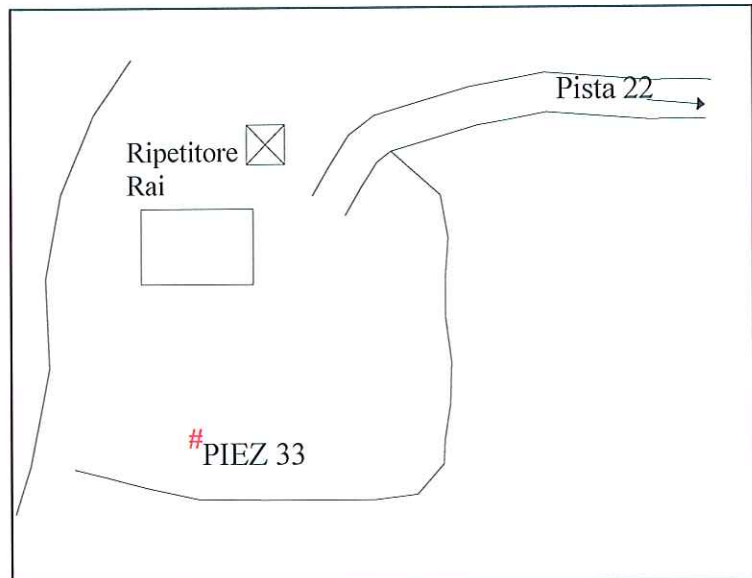


IMMAGINE FOTOGRAFICA







# ANAS s.p.a.

Direzione Generale

**AUTOSTRADA SA-RC - Lavori per l'ammodernamento e l'adeguamento alle norme CNR/80 tipo 1/a**

Dal km 393+500 (svincolo di Gioia Tauro escluso) al Km 423+300 (svincolo di Scilla escluso)



Salerno-Reggio Calabria  
società consortile per azioni

PICCHETTO DI RIFERIMENTO:

PIEZ 034

SIMBOLO:

#

DATA: Aprile 2006

DESCRIZIONE:

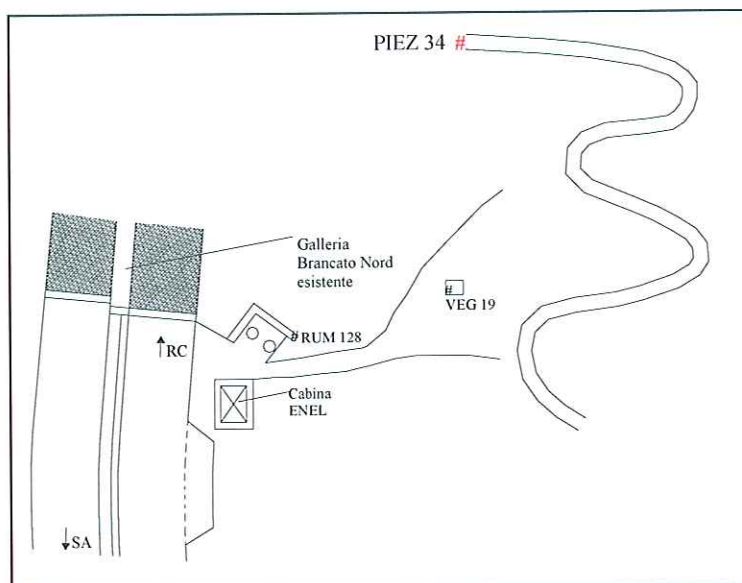
Piezometro realizzato nella stradina poderale in corrispondenza della galleria Brancato nord lato RC

ELEMENTI GEODETICI O TOPOGRAFICI

SCHIZZO PLANIMETRICO

COORDINATE RETTILINEE

N= 4234081,870  
E= 2587005,965  
Quota= 358,857



COORDINATE GAUSS-BOAGA

N= 4234085,091  
E= 2587008,873

IMMAGINE FOTOGRAFICA







# ANAS s.p.a.

Direzione Generale

**AUTOSTRADA SA-RC - Lavori per l'ammodernamento e l'adeguamento alle norme CNR/80 tipo 1/a**

Dal km 393+500 (svincolo di Gioia Tauro escluso) al Km 423+300 (svincolo di Scilla escluso)



Salerno-Reggio Calabria  
società consortile per azioni

PICCHETTO DI RIFERIMENTO:

PIEZ 035

SIMBOLO:

#

DATA: Aprile 2006

DESCRIZIONE:

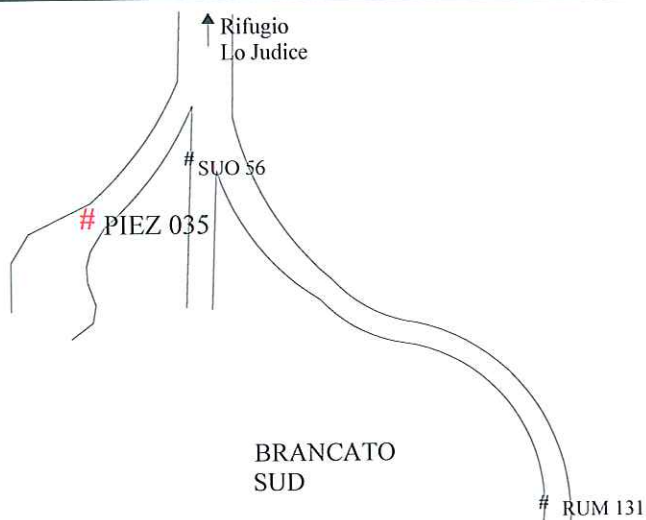
Pozzetto in cemento realizzato alla fine della pista 37, sopra l'imbocco della galleria Brancato Sud

ELEMENTI GEODETICI O TOPOGRAFICI

SCHIZZO PLANIMETRICO

COORDINATE RETTILINEE

N= 4233928,594  
E= 2585302,634  
Quota= 249,544



COORDINATE GAUSS-BOAGA

N= 4233931,932  
E= 2585306,106

IMMAGINE FOTOGRAFICA







# ANAS s.p.a.

## Direzione Generale

**AUTOSTRADA SA-RC - Lavori per l'ammodernamento e l'adeguamento alle norme CNR/80 tipo 1/a**

Dal km 393+500 (svincolo di Gioia Tauro escluso) al Km 423+300 (svincolo di Scilla escluso)



Salerno-Reggio Calabria  
società consortile per azioni

PICCHETTO DI RIFERIMENTO:

PIEZ 036

SIMBOLO:

#

DATA: Aprile 2006

DESCRIZIONE:

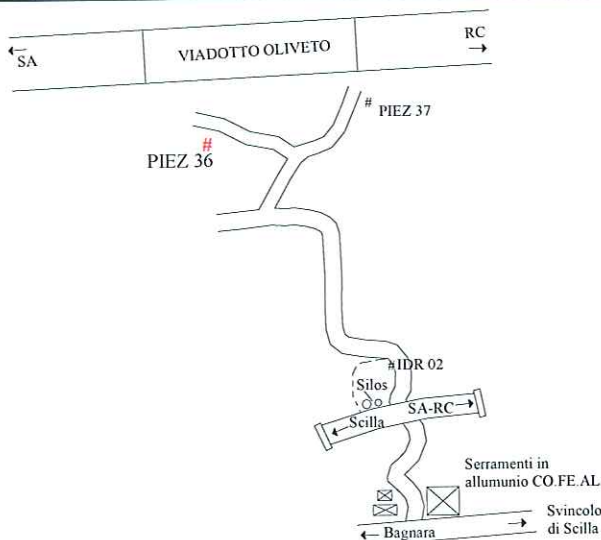
Piezometro realizzato in corrispondenza del viadotto Oliveto, si arriva dalla stradina accessibile dalla SS18, in corrispondenza dell'officina CO.FE.AL. serramenti e alluminio

ELEMENTI GEODETICI O TOPOGRAFICI

SCHIZZO PLANIMETRICO

COORDINATE RETTILINEE


N= 4233620,500  
E= 2583628,930  
Quota= 85,150



COORDINATE GAUSS-BOAGA

N= 4233623,867  
E= 2583632,934

IMMAGINE FOTOGRAFICA







# ANAS s.p.a.

## Direzione Generale

**AUTOSTRADA SA-RC - Lavori per l'ammodernamento e l'adeguamento alle norme CNR/80 tipo 1/a**

Dal km 393+500 (svincolo di Gioia Tauro escluso) al Km 423+300 (svincolo di Scilla escluso)



Salerno-Reggio Calabria  
società consortile per azioni

PICCHETTO DI RIFERIMENTO:

PIEZ 037

SIMBOLO:

#

DATA: Aprile 2006

DESCRIZIONE:

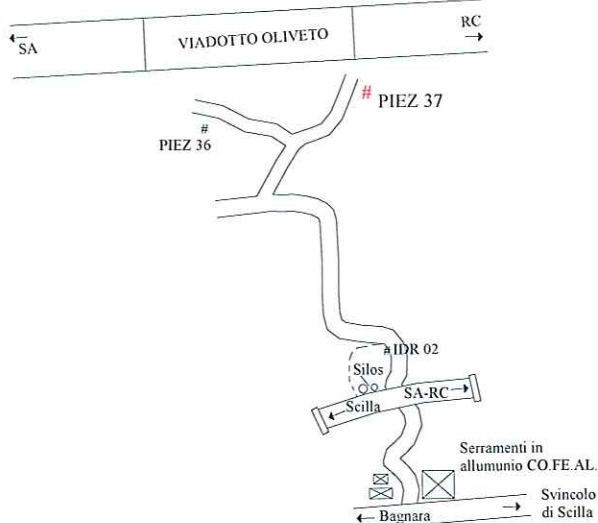
Piezometro realizzato in corrispondenza del viadotto Oliveto, si arriva dalla stradina accessibile dalla SS18, in corrispondenza dell'officina CO.FE.AL. serramenti e alluminio

ELEMENTI GEODETICI O TOPOGRAFICI

SCHIZZO PLANIMETRICO

COORDINATE RETTILINEE

N= 4233619,370  
E= 2583600,640  
Quota= 84,500



COORDINATE GAUSS-BOAGA

N= 4233622,737  
E= 2583604,653

IMMAGINE FOTOGRAFICA







# ANAS s.p.a.

Direzione Generale

**AUTOSTRADA SA-RC** - Lavori per l'ammodernamento e l'adeguamento alle norme CNR/80 tipo 1/a

Dal km 393+500 (svincolo di Gioia Tauro escluso) al Km 423+300 (svincolo di Scilla escluso)



Salerno-Reggio Calabria  
società consortile per azioni

PICCHETTO DI RIFERIMENTO:

PIEZ 038

SIMBOLO:

#

DATA: Aprile 2006

DESCRIZIONE:

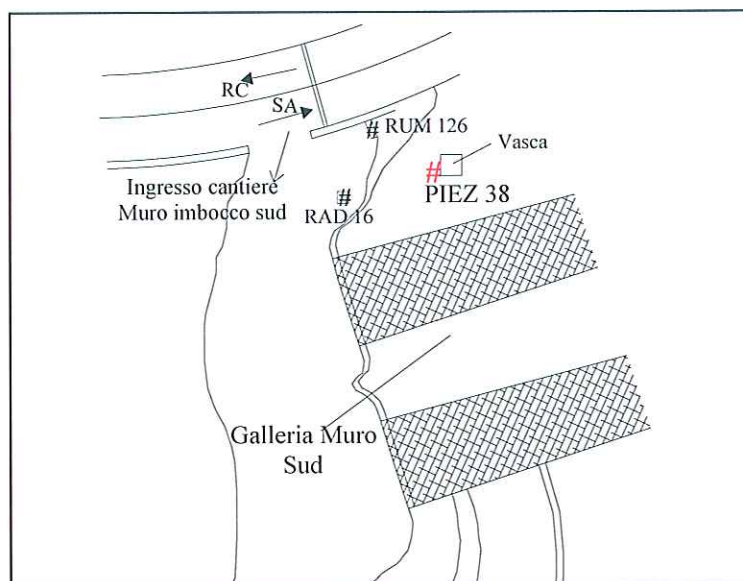
Piezometro realizzato in corrispondenza dell'imbocco sud della nuova galleria Muro, vicino la vecchia vasca per la raccolta dell'acqua

ELEMENTI GEODETICI O TOPOGRAFICI

SCHIZZO PLANIMETRICO

COORDINATE RETTILINEE

N= 4237679,030  
E= 2591928,800  
Quota= 501,030



COORDINATE GAUSS-BOAGA

N= 4237681,091  
E= 2591930,107

IMMAGINE FOTOGRAFICA

