



ANAS s.p.a.

Direzione Generale

AUTOSTRADA SA-RC - Lavori per l'ammodernamento e l'adeguamento alle norme CNR/80 tipo 1/a

Dal km 393+500 (svincolo di Gioia Tauro escluso) al Km 423+300 (svincolo di Scilla escluso)



Salerno-Reggio Calabria
società consorziale per azioni

PICCHETTO DI RIFERIMENTO:

SORG 001

SIMBOLO:

#

DATA: Aprile 2006

DESCRIZIONE:

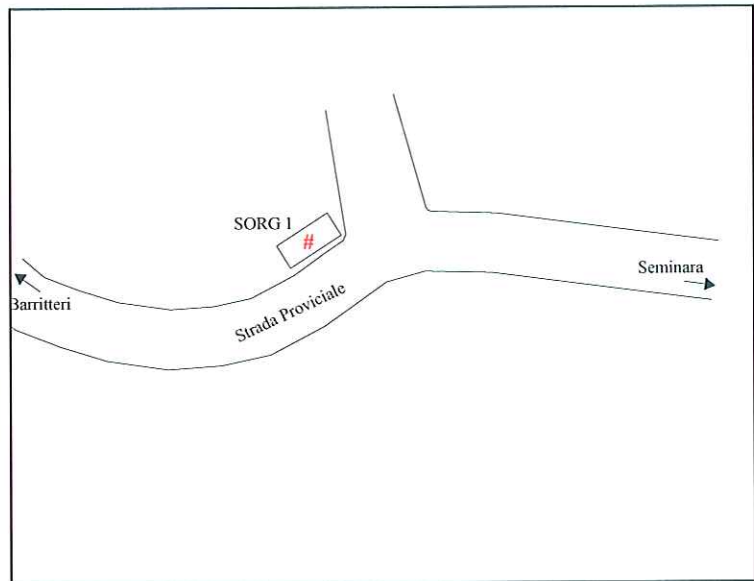
Fontana sita sulla strada provinciale Seminara – Barritteri poco prima di arrivare a Barritteri

ELEMENTI GEODETICI O TOPOGRAFICI

SCHIZZO PLANIMETRICO

COORDINATE RETTILINEE

N= 4242779,216
E= 2594614,053
Quota= 441,515



COORDINATE GAUSS-BOAGA

N= 4242779,622
E= 2594614,494

IMMAGINE FOTOGRAFICA





ANAS s.p.a.

Direzione Generale

AUTOSTRADA SA-RC - Lavori per l'ammodernamento e l'adeguamento alle norme CNR/80 tipo 1/a

Dal km 393+500 (svincolo di Gioia Tauro escluso) al Km 423+300 (svincolo di Scilla escluso)



Salerno-Reggio Calabria
società consorziale per azioni

PICCHETTO DI RIFERIMENTO:

SORG 002

SIMBOLO:

#

DATA: Aprile 2006

DESCRIZIONE:

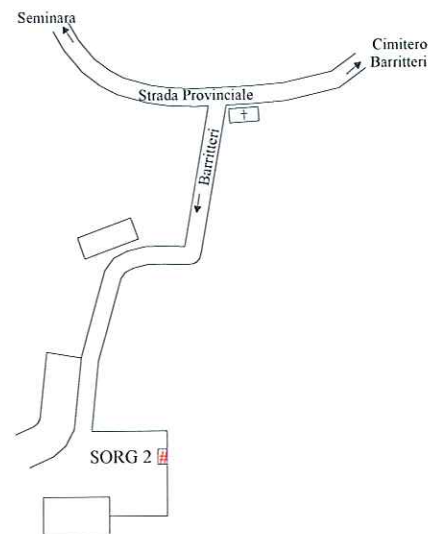
Fontana sita a Barritteri raggiungibile dalla strada provinciale Seminara – Barritteri

ELEMENTI GEODETICI O TOPOGRAFICI

SCHIZZO PLANIMETRICO

COORDINATE RETTILINEE

N= 4242652,282
E= 2594256,327
Quota= 482,562



COORDINATE GAUSS-BOAGA

N= 4242652,730
E= 2594256,884

IMMAGINE FOTOGRAFICA





ANAS s.p.a.

Direzione Generale

AUTOSTRADA SA-RC - Lavori per l'ammodernamento e l'adeguamento alle norme CNR/80 tipo 1/a

Dal km 393+500 (svincolo di Gioia Tauro escluso) al Km 423+300 (svincolo di Scilla escluso)



Salerno-Reggio Calabria
società consorzio per azioni

PICCHETTO DI RIFERIMENTO:

SORG 003

SIMBOLO:

#

DATA: Aprile 2006

DESCRIZIONE:


Pilastrino con borchia metallica posta vicino autostrada esistente, accessibile dalla strada SS18 Palmi-S.Elia, in corrispondenza del panificio che si ha dopo la benzina all'uscita dello svincolo di S.Elia

ELEMENTI GEODETICI O TOPOGRAFICI

SCHIZZO PLANIMETRICO

COORDINATE RETTILINEE

N= 4241836.044
E= 2594002.633
Quota= 432.221



COORDINATE GAUSS-BOAGA

N= 4241836,759
E= 2594003,273

IMMAGINE FOTOGRAFICA





ANAS s.p.a.

Direzione Generale

AUTOSTRADA SA-RC - Lavori per l'ammodernamento e l'adeguamento alle norme CNR/80 tipo 1/a

Dal km 393+500 (svincolo di Gioia Tauro escluso) al Km 423+300 (svincolo di Scilla escluso)



Salerno-Reggio Calabria
società consorziale per azioni

PICCHETTO DI RIFERIMENTO:

SORG 004

SIMBOLO:

#

DATA: Aprile 2006

DESCRIZIONE:

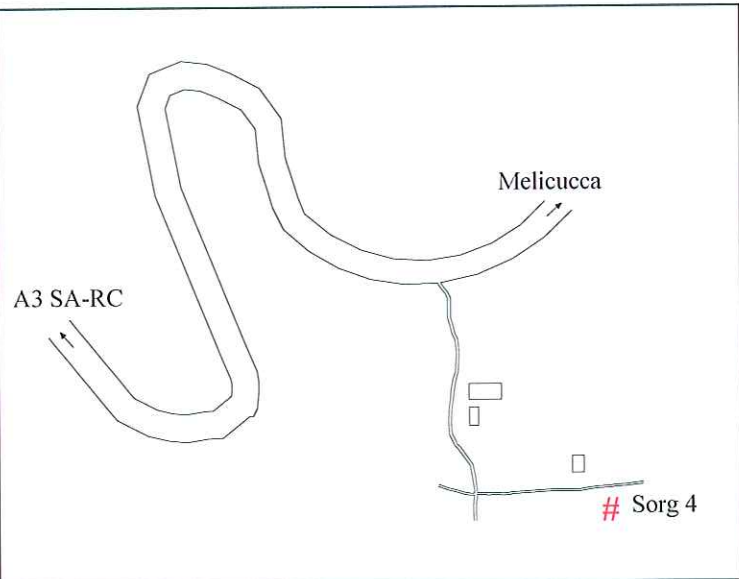
Sorgente sita in Contrada Puntone S. Giovanni, accessibile dalla strada provinciale che dallo svincolo di S. Elia porta a Melicuccà a circa 800 m dallo svincolo

ELEMENTI GEODETICI O TOPOGRAFICI

SCHIZZO PLANIMETRICO

COORDINATE RETTILINEE

N= 4239239,252
E= 2594268,285
Quota= 553,111



COORDINATE GAUSS-BOAGA

N= 4239240,805
E= 2594268,832

IMMAGINE FOTOGRAFICA





ANAS s.p.a.

Direzione Generale

AUTOSTRADA SA-RC - Lavori per l'ammodernamento e l'adeguamento alle norme CNR/80 tipo 1/a

Dal km 393+500 (svincolo di Gioia Tauro escluso) al Km 423+300 (svincolo di Scilla escluso)



Salerno-Reggio Calabria
società consorziale per azioni

PICCHETTO DI RIFERIMENTO:

SORG 005

SIMBOLO:

#

DATA:

DESCRIZIONE:

Borchia metallica posta vicino la fontana situata sulla strada che dallo svincolo di Bagnara porta all'incrocio con la SS18, a circa 100 metri da quest'ultimo

ELEMENTI GEODETICI O TOPOGRAFICI

SCHIZZO PLANIMETRICO

COORDINATE RETTILINEE

N= 4239002,255
E= 2592666,318
Quota= 352,374

COORDINATE GAUSS-BOAGA

N= 4239003,810
E= 2592667,378

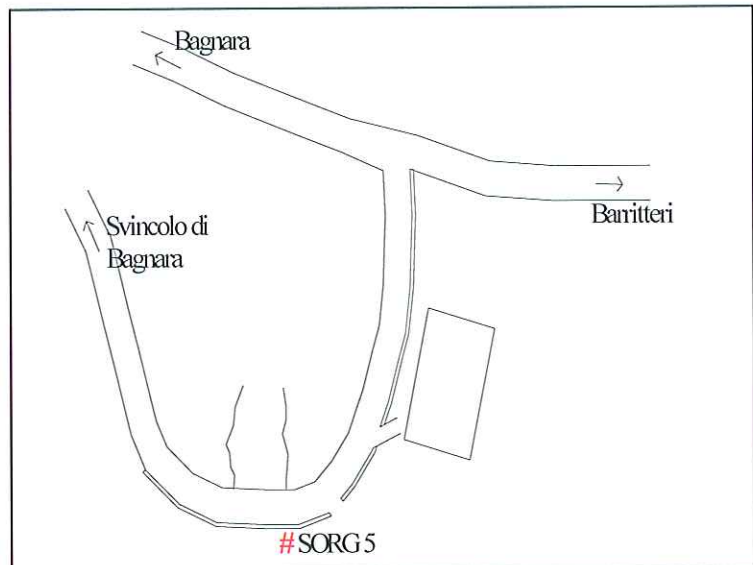


IMMAGINE FOTOGRAFICA





ANAS s.p.a.

Direzione Generale

AUTOSTRADA SA-RC - Lavori per l'ammodernamento e l'adeguamento alle norme CNR/80 tipo 1/a

Dal km 393+500 (svincolo di Gioia Tauro escluso) al Km 423+300 (svincolo di Scilla escluso)



Salerno-Reggio Calabria
società consortile per azioni

PICCHETTO DI RIFERIMENTO:

SORG 006

SIMBOLO:

#

DATA: Aprile 2006

DESCRIZIONE:

Borchia metallica posta in corrispondenza della sorgente situata a lato della futura carreggiata nord all'imbocco sud della galleria Bagnara sud, accessibile dalla pista 21 bis

ELEMENTI GEODETICI O TOPOGRAFICI

SCHIZZO PLANIMETRICO

COORDINATE RETTILINEE

N= 4237456,446

E= 2591968,700

Quota= 518,552

COORDINATE GAUSS-BOAGA

N= 4237458,537

E= 2591969,991

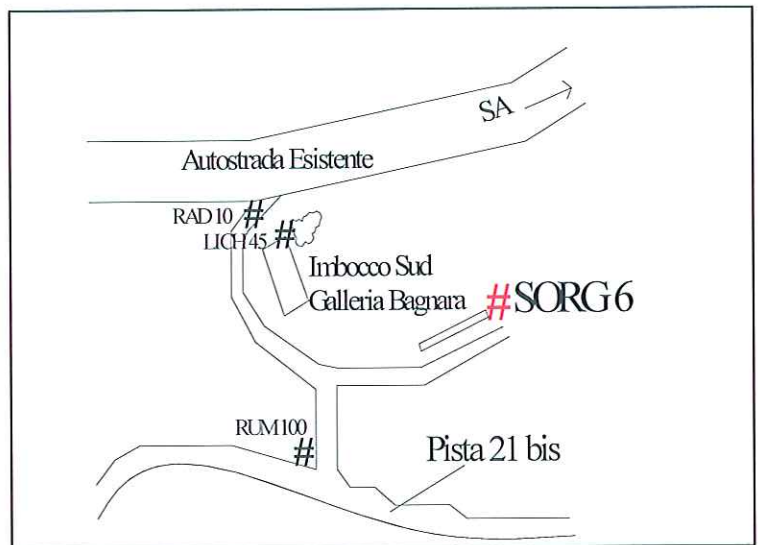


IMMAGINE FOTOGRAFICA





ANAS s.p.a.

Direzione Generale

AUTOSTRADA SA-RC - Lavori per l'ammodernamento e l'adeguamento alle norme CNR/80 tipo 1/a

Dal km 393+500 (svincolo di Gioia Tauro escluso) al Km 423+300 (svincolo di Scilla escluso)



Salerno-Reggio Calabria
società consorzio per azioni

PICCHETTO DI RIFERIMENTO:

SORG 007

SIMBOLO:

#

DATA: Maggio 2006

DESCRIZIONE:

Borchia metallica posta sul muretto di sostegno a monte della SP Solano – Bagnara dietro la cabina di presa idraulica

ELEMENTI GEODETICI O TOPOGRAFICI

SCHIZZO PLANIMETRICO

COORDINATE RETTILINEE

N= 4237180,187
E= 2590753,624
Quota= 267,665

COORDINATE GAUSS-BOAGA

N= 4237182,372
E= 2590755,305

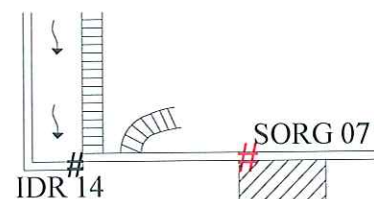



IMMAGINE FOTOGRAFICA





ANAS s.p.a.

Direzione Generale

AUTOSTRADA SA-RC - Lavori per l'ammodernamento e l'adeguamento alle norme CNR/80 tipo 1/a

Dal km 393+500 (svincolo di Gioia Tauro escluso) al Km 423+300 (svincolo di Scilla escluso)



Salerno-Reggio Calabria
società consortile per azioni

PICCHETTO DI RIFERIMENTO:

SORG 008

SIMBOLO:

#

DATA: Maggio 2006

DESCRIZIONE:

Borchia metallica posto ai bordi della strada che da Solano porta a Bagnara, a circa 200 m dal viadotto Sfalassà

ELEMENTI GEODETICI O TOPOGRAFICI

SCHIZZO PLANIMETRICO

COORDINATE RETTILINEE

N= 4236095.275
E= 2590669.247
Quota= 373.239

COORDINATE GAUSS-BOAGA

N= 4236097,824
E= 2590670,951

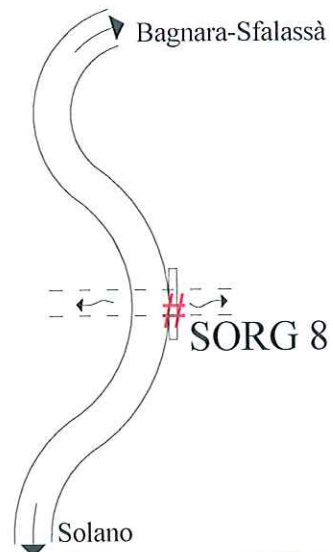


IMMAGINE FOTOGRAFICA





ANAS s.p.a.

Direzione Generale

AUTOSTRADA SA-RC - Lavori per l'ammodernamento e l'adeguamento alle norme CNR/80 tipo 1/a

Dal km 393+500 (svincolo di Gioia Tauro escluso) al Km 423+300 (svincolo di Scilla escluso)



Salerno-Reggio Calabria
società consorziale per azioni

PICCHETTO DI RIFERIMENTO:

SORG 009

SIMBOLO:

#

DATA: Aprile 2006

DESCRIZIONE:

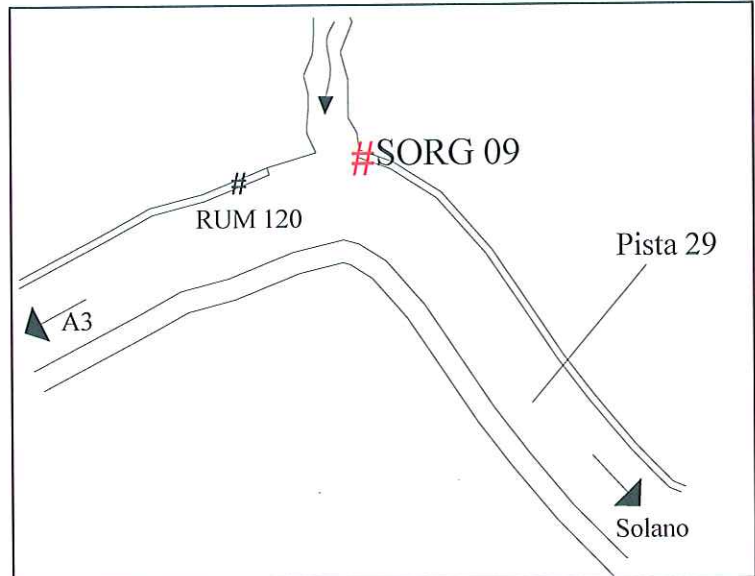
Borchia metallica posta sul muretto a monte della pista 29, all'altezza del I corso d'acqua

ELEMENTI GEODETICI O TOPOGRAFICI

SCHIZZO PLANIMETRICO

COORDINATE RETTILINEE

N= 4235331,663
E= 2588672,119
Quota= 443,216



COORDINATE GAUSS-BOAGA

N= 4235334,277
E= 2588674,575

IMMAGINE FOTOGRAFICA





ANAS s.p.a.

Direzione Generale

AUTOSTRADA SA-RC - Lavori per l'ammodernamento e l'adeguamento alle norme CNR/80 tipo 1/a

Dal km 393+500 (svincolo di Gioia Tauro escluso) al Km 423+300 (svincolo di Scilla escluso)



Salerno-Reggio Calabria
società consorziale per azioni

PICCHETTO DI RIFERIMENTO:

SORG 010

SIMBOLO:

#

DATA: Aprile 2006

DESCRIZIONE:

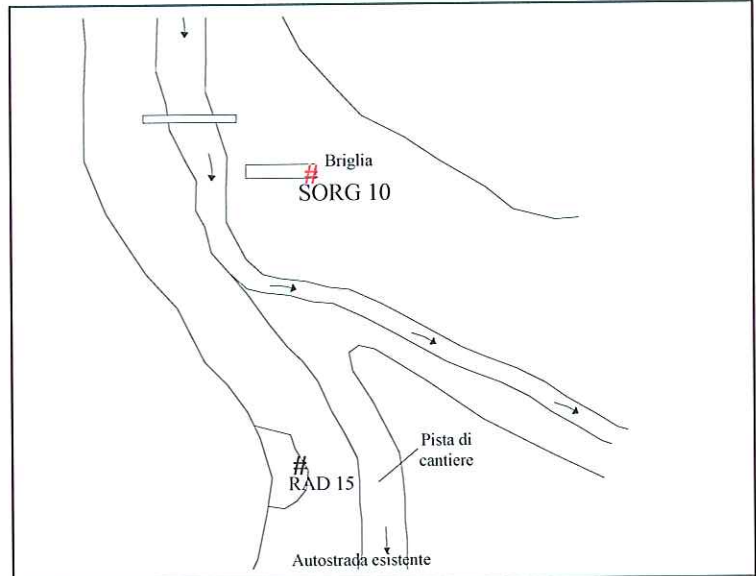
Borchia metallica posta su briglia a protezione della sorgente in corrispondenza del ponte Catoiu

ELEMENTI GEODETICI O TOPOGRAFICI

SCHIZZO PLANIMETRICO

COORDINATE RETTILINEE

N= 4235104,548
E= 2588217,522
Quota= 329,696



COORDINATE GAUSS-BOAGA

N= 4235107,455
E= 2588220,029

IMMAGINE FOTOGRAFICA

