



# ANAS s.p.a.

## Direzione Generale

**AUTOSTRADA SA-RC - Lavori per l'ammodernamento e l'adeguamento alle norme CNR/80 tipo 1/a**

Dal km 393+500 (svincolo di Gioia Tauro escluso) al Km 423+300 (svincolo di Scilla escluso)



Salerno-Reggio Calabria  
società consortile per azioni

PICCHETTO DI RIFERIMENTO:

VEG 002

SIMBOLO:

#

DATA: Aprile 2006

DESCRIZIONE:

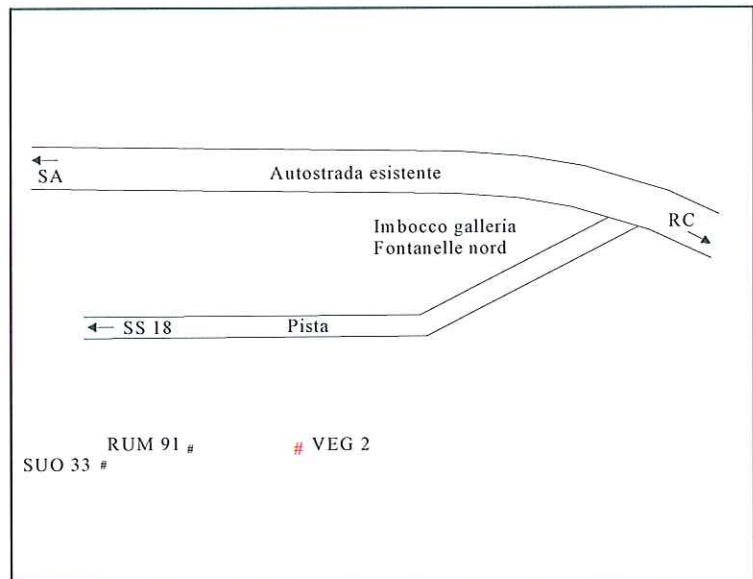
Pilastrino con borchia metallica posto sul lato destro della pista che porta all'imbocco nord della galleria Fontanelle vicino al SUO 33 e RUM 91

ELEMENTI GEODETICI O TOPOGRAFICI

SCHIZZO PLANIMETRICO

COORDINATE RETTILINEE

N= 4239792,585  
E= 2593737,681  
Quota= 492,305



COORDINATE GAUSS-BOAGA

N= 4239793,846  
E= 2593738,475

IMMAGINE FOTOGRAFICA





# ANAS s.p.a.

## Direzione Generale

**AUTOSTRADA SA-RC - Lavori per l'ammodernamento e l'adeguamento alle norme CNR/80 tipo 1/a**

Dal km 393+500 (svincolo di Gioia Tauro escluso) al Km 423+300 (svincolo di Scilla escluso)



Salerno-Reggio Calabria  
società consortile per azioni

PICCHETTO DI RIFERIMENTO:

VEG 003

SIMBOLO:

#

DATA: Aprile 2006

DESCRIZIONE:

Borchia metallica posta sulla pila del viadotto Cerchiello accessibile dalla pista che dal viadotto Parisio porta a Fontanelle.

ELEMENTI GEODETICI O TOPOGRAFICI

SCHIZZO PLANIMETRICO

COORDINATE RETTILINEE

N= 4238989,385  
E= 2593448,047  
Quota= 491,703

COORDINATE GAUSS-BOAGA

N= 4238990,967  
E= 2593448,867

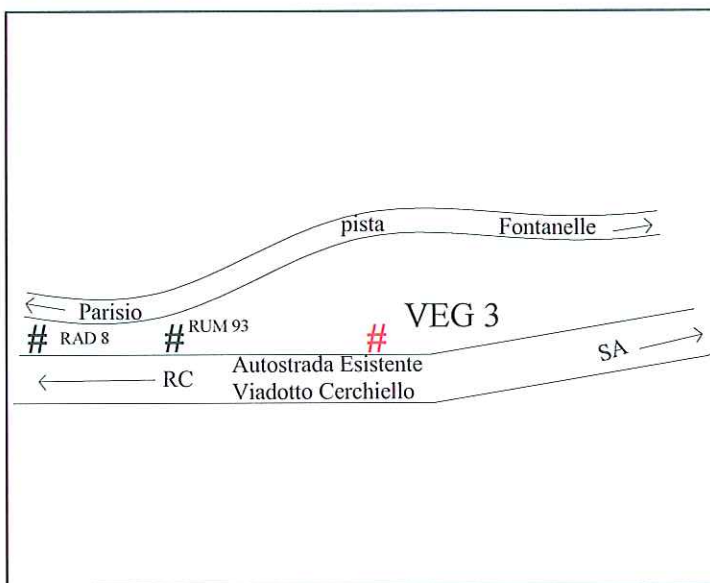


IMMAGINE FOTOGRAFICA





# ANAS s.p.a.

Direzione Generale

**AUTOSTRADA SA-RC - Lavori per l'ammodernamento e l'adeguamento alle norme CNR/80 tipo 1/a**

Dal km 393+500 (svincolo di Gioia Tauro escluso) al Km 423+300 (svincolo di Scilla escluso)



Salerno-Reggio Calabria  
società consortile per azioni

PICCHETTO DI RIFERIMENTO:

VEG 004

SIMBOLO:

#

DATA: Aprile 2006

DESCRIZIONE:

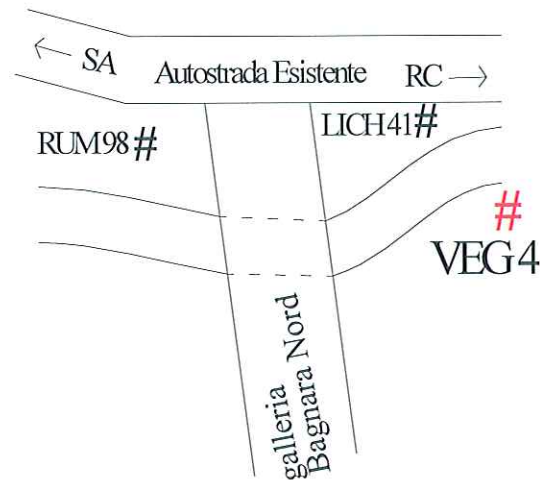
Pilastrino con borchia metallica posto sopra l'imbocco della galleria Bagnara nord a bordo della stradina

ELEMENTI GEODETICI O TOPOGRAFICI

SCHIZZO PLANIMETRICO

COORDINATE RETTILINEE

N= 4238413,967  
E= 2592955,678  
Quota= 502,763



COORDINATE GAUSS-BOAGA

N= 4238415,739  
E= 2592956,655

IMMAGINE FOTOGRAFICA





# ANAS s.p.a.

## Direzione Generale

**AUTOSTRADA SA-RC - Lavori per l'ammodernamento e l'adeguamento alle norme CNR/80 tipo 1/a**

Dal km 393+500 (svincolo di Gioia Tauro escluso) al Km 423+300 (svincolo di Scilla escluso)



Salerno-Reggio Calabria  
società consortile per azioni

PICCHETTO DI RIFERIMENTO:

VEG 005

SIMBOLO:

#

DATA: Aprile 2006

DESCRIZIONE:

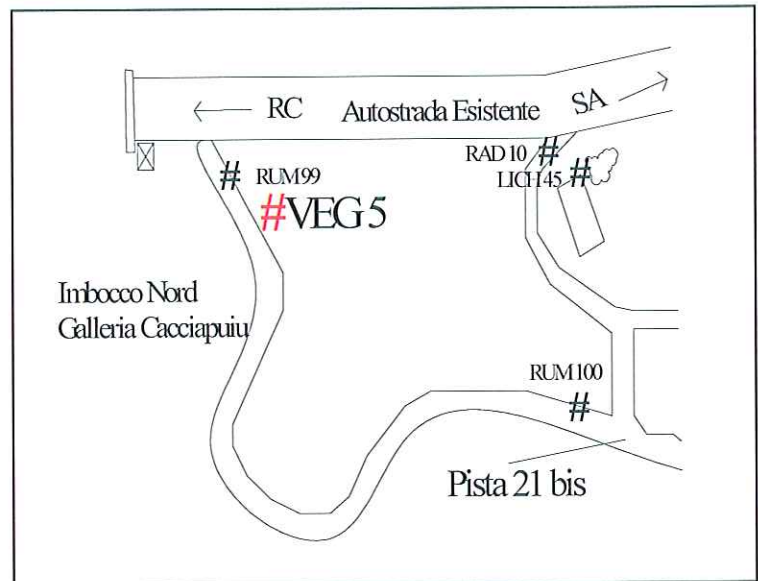
Piastrino con borchia metallica posto in corrispondenza dell'imbocco nord della nuova galleria Cacciapuiu, a lato della carreggiata sud

ELEMENTI GEODETICI O TOPOGRAFICI

SCHIZZO PLANIMETRICO

COORDINATE RETTILINEE

N= 4237567,871  
E= 2591811,817  
Quota= 506,112



COORDINATE GAUSS-BOAGA

N= 4237569,927  
E= 2591813,161

IMMAGINE FOTOGRAFICA





# ANAS s.p.a.

## Direzione Generale

**AUTOSTRADA SA-RC - Lavori per l'ammodernamento e l'adeguamento alle norme CNR/80 tipo 1/a**

Dal km 393+500 (svincolo di Gioia Tauro escluso) al Km 423+300 (svincolo di Scilla escluso)



Salerno-Reggio Calabria  
società consorzio per azioni

PICCHETTO DI RIFERIMENTO:

VEG 006

SIMBOLO:

#

DATA: Aprile 2006

DESCRIZIONE:

Pilastrino con borchia metallica posta a monte del muro di sostegno all'imbocco sud dell'attuale Cacciapuiu

ELEMENTI GEODETICI O TOPOGRAFICI

SCHIZZO PLANIMETRICO

COORDINATE RETTILINEE

N= 4237451,083  
E= 2591443,015  
Quota= 472,105

COORDINATE GAUSS-BOAGA

N= 4237453,059  
E= 2591444,566

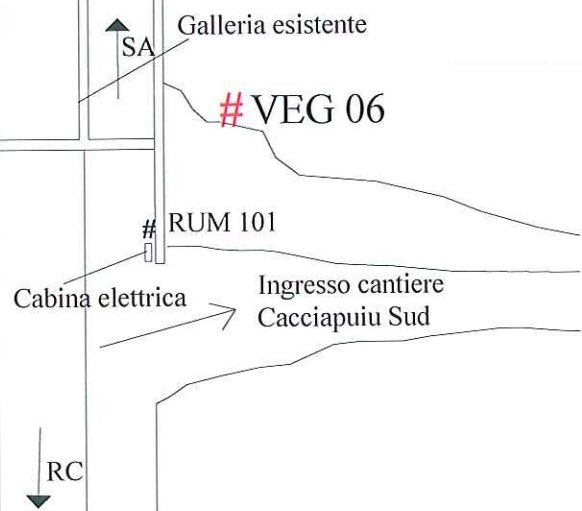


IMMAGINE FOTOGRAFICA





# ANAS s.p.a.

Direzione Generale

**AUTOSTRADA SA-RC - Lavori per l'ammodernamento e l'adeguamento alle norme CNR/80 tipo 1/a**

Dal km 393+500 (svincolo di Gioia Tauro escluso) al Km 423+300 (svincolo di Scilla escluso)



Salerno-Reggio Calabria  
società consorzio per azioni

PICCHETTO DI RIFERIMENTO:

VEG 007

SIMBOLO:

#

DATA: Aprile 2006

DESCRIZIONE:

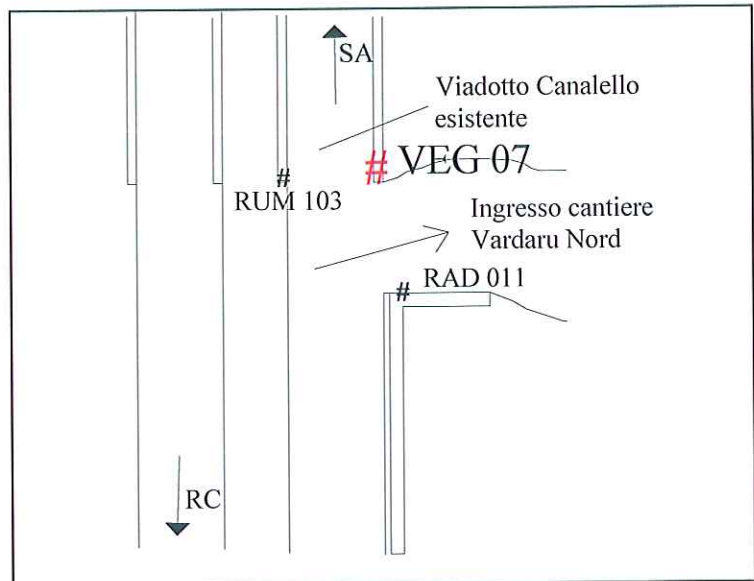
Borchia metallica posta sull'asfalto in prossimità del giunto della spalla carreggiata nord autostrada esistente, all'ingresso del cantiere Vardaru Nord

ELEMENTI GEODETICI O TOPOGRAFICI

SCHIZZO PLANIMETRICO

COORDINATE RETTILINEE

N= 4237276,430  
E= 2591291,742  
Quota= 457,597



COORDINATE GAUSS-BOAGA

N= 4237278,459  
E= 2591293,343

IMMAGINE FOTOGRAFICA





# ANAS s.p.a.

## Direzione Generale

**AUTOSTRADA SA-RC - Lavori per l'ammodernamento e l'adeguamento alle norme CNR/80 tipo 1/a**

Dal km 393+500 (svincolo di Gioia Tauro escluso) al Km 423+300 (svincolo di Scilla escluso)



Salerno-Reggio Calabria  
società consorziale per azioni

PICCHETTO DI RIFERIMENTO:

VEG 008

SIMBOLO:

#

DATA: Aprile 2006

DESCRIZIONE:

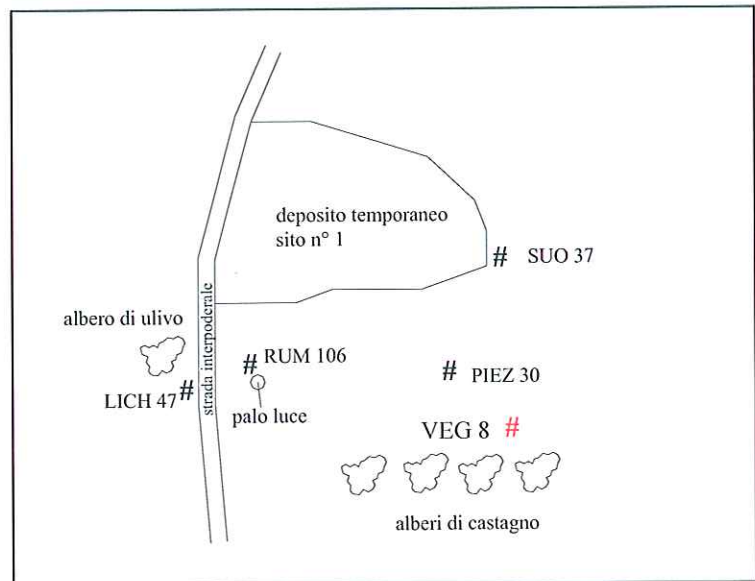
Pilastrino con borchia metallica posto in prossimità del deposito temporaneo sito n° 1

ELEMENTI GEODETICI O TOPOGRAFICI

SCHIZZO PLANIMETRICO

COORDINATE RETTILINEE

N= 4237085,070  
E= 2591394,677  
Quota= 538,266



COORDINATE GAUSS-BOAGA

N= 4237087,287  
E= 2591396,154

IMMAGINE FOTOGRAFICA





# ANAS s.p.a.

## Direzione Generale

**AUTOSTRADA SA-RC - Lavori per l'ammodernamento e l'adeguamento alle norme CNR/80 tipo 1/a**

Dal km 393+500 (svincolo di Gioia Tauro escluso) al Km 423+300 (svincolo di Scilla escluso)



Salerno-Reggio Calabria  
società consortile per azioni

PICCHETTO DI RIFERIMENTO:

VEG 010

SIMBOLO:

#

DATA: Aprile 2006

DESCRIZIONE:

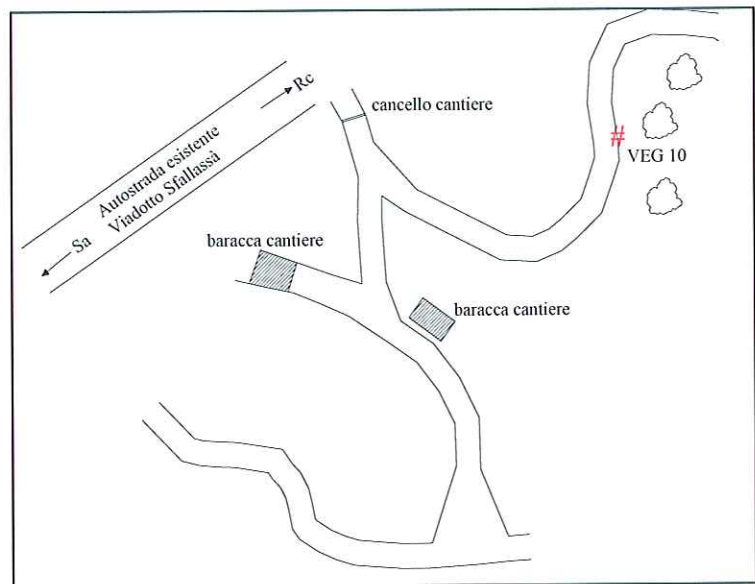
Pilastrino con borchia metallica posto ai bordi della stradina sotto il cantiere Sfalassà si accede dalla strada provinciale che porta a Bagnara

ELEMENTI GEODETICI O TOPOGRAFICI

SCHIZZO PLANIMETRICO

COORDINATE RETTILINEE

N= 4236414,279  
E= 2590507,913  
Quota= 319,605



COORDINATE GAUSS-BOAGA

N= 4236416,723  
E= 2590509,668

IMMAGINE FOTOGRAFICA







# ANAS s.p.a.

Direzione Generale

**AUTOSTRADA SA-RC - Lavori per l'ammodernamento e l'adeguamento alle norme CNR/80 tipo 1/a**

Dal km 393+500 (svincolo di Gioia Tauro escluso) al Km 423+300 (svincolo di Scilla escluso)



Salerno-Reggio Calabria  
società consortile per azioni

PICCHETTO DI RIFERIMENTO:

VEG 011

SIMBOLO:

#

DATA: Aprile 2006

DESCRIZIONE:

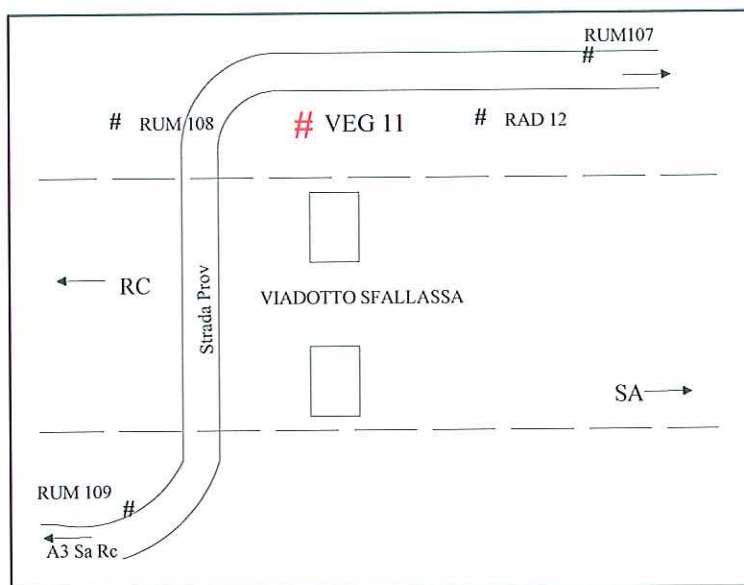
Pilastrino con borchia metallica posto ai bordi della strada provinciale che porta a Bagnara subito dopo il viadotto Sfalassà

ELEMENTI GEODETICI O TOPOGRAFICI

SCHIZZO PLANIMETRICO

COORDINATE RETTILINEE

N= 4236358,031  
E= 2590523,891  
Quota= 357,178



COORDINATE GAUSS-BOAGA

N= 4236360,514  
E= 2590525,656

IMMAGINE FOTOGRAFICA





# ANAS s.p.a.

## Direzione Generale

**AUTOSTRADA SA-RC - Lavori per l'ammodernamento e l'adeguamento alle norme CNR/80 tipo 1/a**

Dal km 393+500 (svincolo di Gioia Tauro escluso) al Km 423+300 (svincolo di Scilla escluso)



Salerno-Reggio Calabria  
società consortile per azioni

PICCHETTO DI RIFERIMENTO:

VEG 012

SIMBOLO:

#

DATA: Maggio 2006

DESCRIZIONE:

Pilastrino con borchia metallica posta sulla banca a lato monte della paratia S. Giovanni nord

ELEMENTI GEODETICI O TOPOGRAFICI

SCHIZZO PLANIMETRICO

COORDINATE RETTILINEE

N= 4236011,704  
E= 2589898,051  
Quota= 413,048

COORDINATE GAUSS-BOAGA

N= 4236010,818  
E= 2589898,470

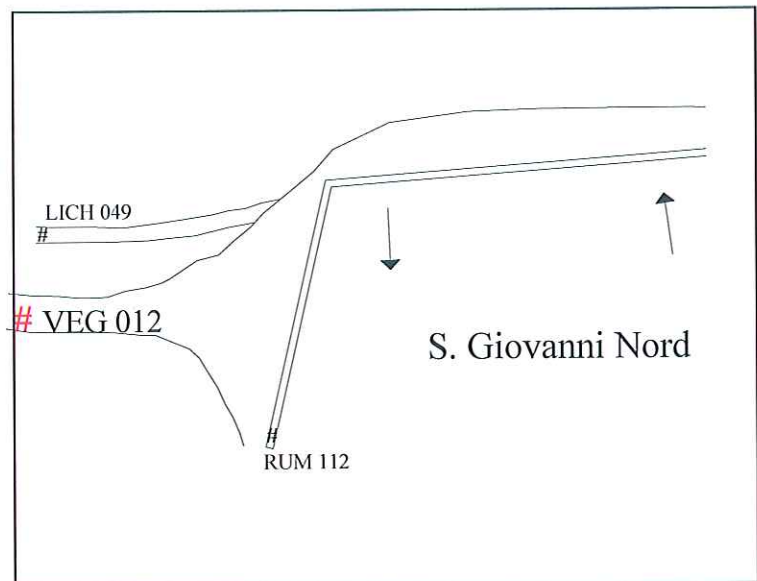


IMMAGINE FOTOGRAFICA





# ANAS s.p.a.

## Direzione Generale

**AUTOSTRADA SA-RC - Lavori per l'ammodernamento e l'adeguamento alle norme CNR/80 tipo 1/a**

Dal km 393+500 (svincolo di Gioia Tauro escluso) al Km 423+300 (svincolo di Scilla escluso)



Salerno-Reggio Calabria  
società consortile per azioni

PICCHETTO DI RIFERIMENTO:

VEG 014

SIMBOLO:

#

DATA: Aprile 2006

DESCRIZIONE:

Pilastrino con borchia metallica posta sul bordo sinistro della pista 29, a circa 80 metri dal cancello di accesso all'A3

### ELEMENTI GEODETICI O TOPOGRAFICI

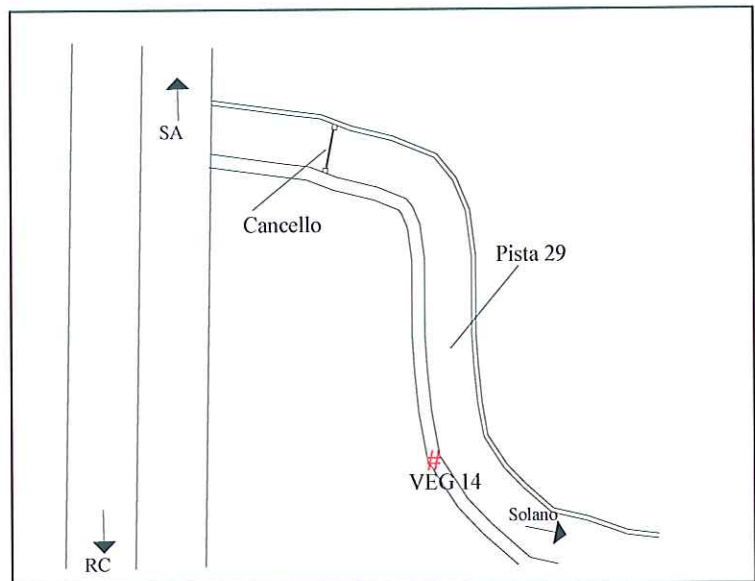
#### COORDINATE RETTILINEE

N= 4235813,940  
E= 2588830,074  
Quota= 380,265


#### COORDINATE GAUSS-BOAGA

N= 4235816,875  
E= 2588832,516

### SCHIZZO PLANIMETRICO



### IMMAGINE FOTOGRAFICA





# ANAS s.p.a.

## Direzione Generale

**AUTOSTRADA SA-RC - Lavori per l'ammodernamento e l'adeguamento alle norme CNR/80 tipo 1/a**

Dal km 393+500 (svincolo di Gioia Tauro escluso) al Km 423+300 (svincolo di Scilla escluso)



Salerno-Reggio Calabria  
società consorzio per azioni

PICCHETTO DI RIFERIMENTO:

VEG 015

SIMBOLO:

#

DATA: Maggio 2006

DESCRIZIONE:

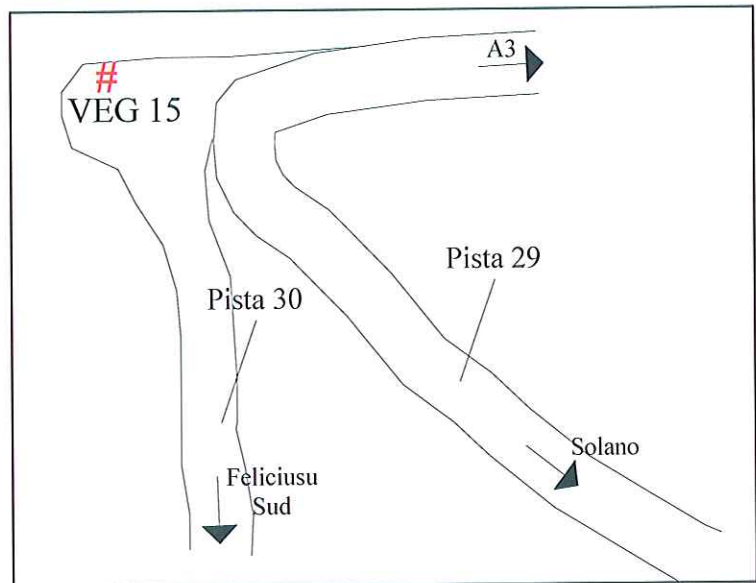
Borchia metallica posta all'angolo dell'intersezione della pista 29 con la pista 30

ELEMENTI GEODETICI O TOPOGRAFICI

SCHIZZO PLANIMETRICO

COORDINATE RETTILINEE

N= 4235459.854  
E= 2588491.797  
Quota= 467.910



COORDINATE GAUSS-BOAGA

N= 4235462,636  
E= 2588494,215

IMMAGINE FOTOGRAFICA





# ANAS s.p.a.

Direzione Generale

**AUTOSTRADA SA-RC - Lavori per l'ammodernamento e l'adeguamento alle norme CNR/80 tipo 1/a**

Dal km 393+500 (svincolo di Gioia Tauro escluso) al Km 423+300 (svincolo di Scilla escluso)



Salerno-Reggio Calabria  
società consorziale per azioni

PICCHETTO DI RIFERIMENTO:

VEG 016

SIMBOLO:

#

DATA: Maggio 2006

DESCRIZIONE:

Pilastrino con borchia metallica posta sul bordo della pista 30 a monte dell'imbocco sud della galleria Feliciusu

ELEMENTI GEODETICI O TOPOGRAFICI

SCHIZZO PLANIMETRICO

COORDINATE RETTILINEE

N= 4235386,218  
E= 2588297,561  
Quota= 415,831

COORDINATE GAUSS-BOAGA

N= 4235388,609  
E= 2588300,051

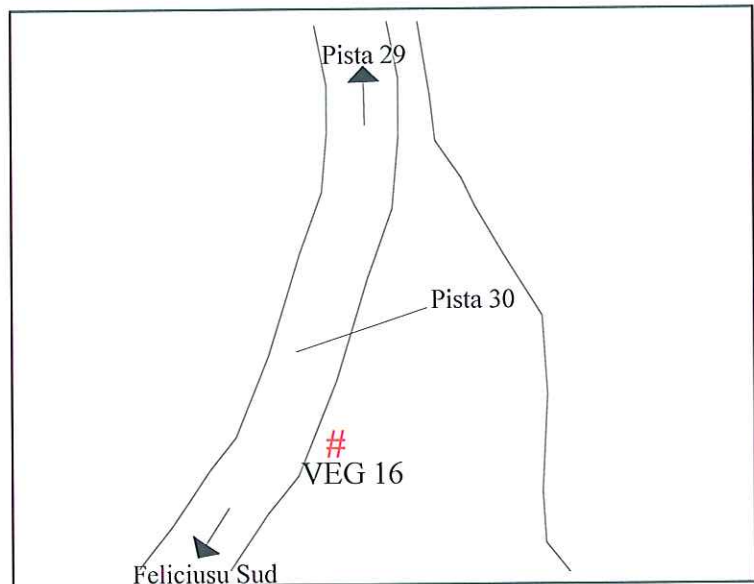


IMMAGINE FOTOGRAFICA





# ANAS s.p.a.

## Direzione Generale

**AUTOSTRADA SA-RC** - Lavori per l'ammodernamento e l'adeguamento alle norme CNR/80 tipo 1/a

Dal km 393+500 (svincolo di Gioia Tauro escluso) al Km 423+300 (svincolo di Scilla escluso)



Salerno-Reggio Calabria  
società consorzio per azioni

PICCHETTO DI RIFERIMENTO:

VEG 017

SIMBOLO:

#

DATA: Aprile 2006

DESCRIZIONE:

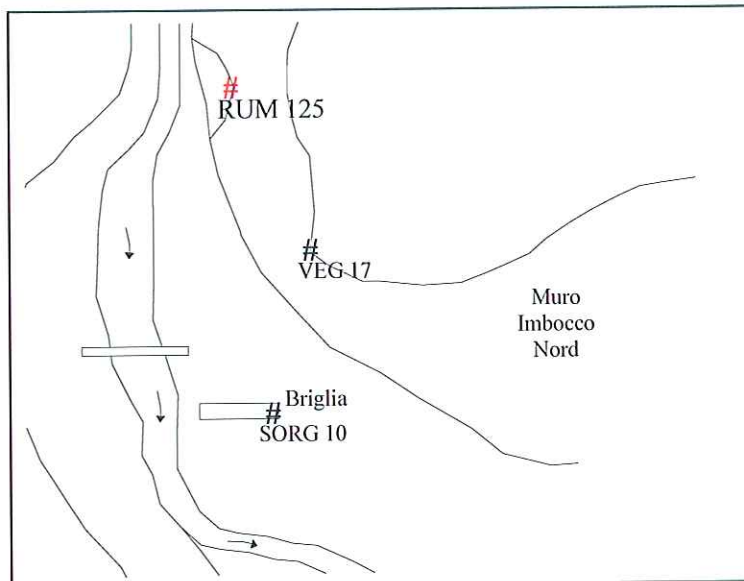
Borchia metallica posta al lato del nuovo imbocco della galleria Muro nord carreggiata nord nella parte sopra la sorgente

ELEMENTI GEODETICI O TOPOGRAFICI

SCHIZZO PLANIMETRICO

COORDINATE RETTILINEE

N= 4235090,042  
E= 2588209,167  
Quota= 338,333



COORDINATE GAUSS-BOAGA

N= 4235092,954  
E= 2588211,677

IMMAGINE FOTOGRAFICA





# ANAS s.p.a.

Direzione Generale

**AUTOSTRADA SA-RC - Lavori per l'ammodernamento e l'adeguamento alle norme CNR/80 tipo 1/a**

Dal km 393+500 (svincolo di Gioia Tauro escluso) al Km 423+300 (svincolo di Scilla escluso)



Salerno-Reggio Calabria  
società consortile per azioni

PICCHETTO DI RIFERIMENTO:

VEG 019

SIMBOLO:

#

DATA: Aprile 2006

DESCRIZIONE:

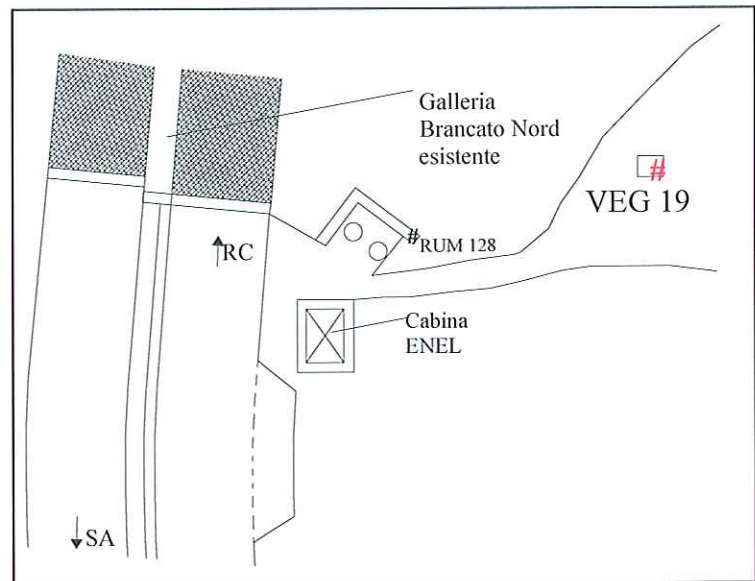
Borchia metallica posta su base in cemento posta a 30 metri dall'imbocco della galleria Brancato carreggiata sud

ELEMENTI GEODETICI O TOPOGRAFICI

SCHIZZO PLANIMETRICO

COORDINATE RETTILINEE

N= 4234356,986  
E= 2586783,887  
Quota= 259,287



COORDINATE GAUSS-BOAGA

N= 4234360,115  
E= 2586786,868

IMMAGINE FOTOGRAFICA





# ANAS s.p.a.

## Direzione Generale

**AUTOSTRADA SA-RC** - Lavori per l'ammodernamento e l'adeguamento alle norme CNR/80 tipo 1/a

Dal km 393+500 (svincolo di Gioia Tauro escluso) al Km 423+300 (svincolo di Scilla escluso)



Salerno-Reggio Calabria  
società consorzio per azioni

PICCHETTO DI RIFERIMENTO:

VEG 022

SIMBOLO:

#

DATA: Aprile 2006

DESCRIZIONE:

Pilastrino con borchia metallica posto sul bordo della pista 37, 50 metri dopo il bivio per il rifugio e l'ingresso dell'A3

### ELEMENTI GEODETICI O TOPOGRAFICI

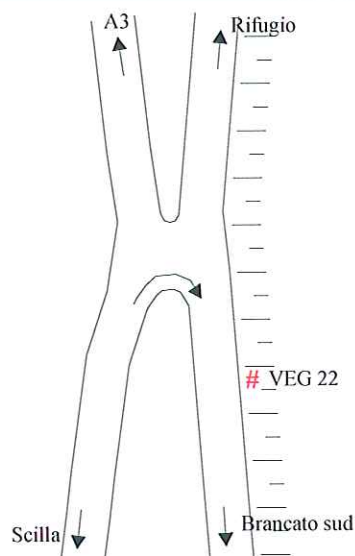
#### COORDINATE RETTILINEE

N= 4234163,798  
E= 2585433,352  
Quota= 237,662

#### COORDINATE GAUSS-BOAGA

N= 4234167,053  
E= 2585436,779

### SCHIZZO PLANIMETRICO



### IMMAGINE FOTOGRAFICA







# ANAS s.p.a.

Direzione Generale

**AUTOSTRADA SA-RC** - Lavori per l'ammodernamento e l'adeguamento alle norme CNR/80 tipo 1/a

Dal km 393+500 (svincolo di Gioia Tauro escluso) al Km 423+300 (svincolo di Scilla escluso)



Salerno-Reggio Calabria  
società consortile per azioni

PICCHETTO DI RIFERIMENTO:

VEG 023

SIMBOLO:

#

DATA: Aprile 2006

DESCRIZIONE:

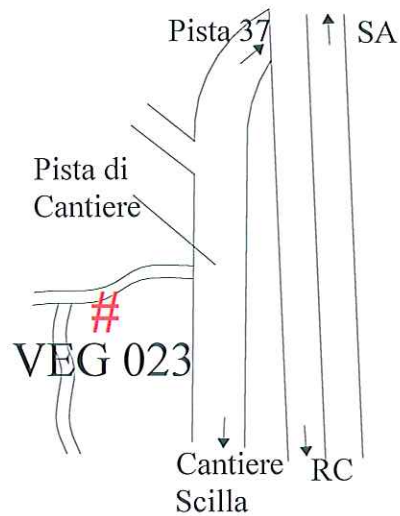
Pilastrino con borchia metallica posto in un terrapieno a lato valle della pista di cantiere, a 100 metri dallo stesso, davanti la spalla del viadotto Costaviola carreggiata sud

ELEMENTI GEODETICI O TOPOGRAFICI

SCHIZZO PLANIMETRICO

COORDINATE RETTILINEE

N= 4233846,016  
E= 2584342,476  
Quota= 157,339



COORDINATE GAUSS-BOAGA

N= 4233849,395  
E= 2584346,270

IMMAGINE FOTOGRAFICA





# ANAS s.p.a.

Direzione Generale

**AUTOSTRADA SA-RC - Lavori per l'ammodernamento e l'adeguamento alle norme CNR/80 tipo 1/a**

Dal km 393+500 (svincolo di Gioia Tauro escluso) al Km 423+300 (svincolo di Scilla escluso)



Salerno-Reggio Calabria  
società consorzio per azioni

PICCHETTO DI RIFERIMENTO:

VEG 024

SIMBOLO:

#

DATA: Aprile 2006

DESCRIZIONE:

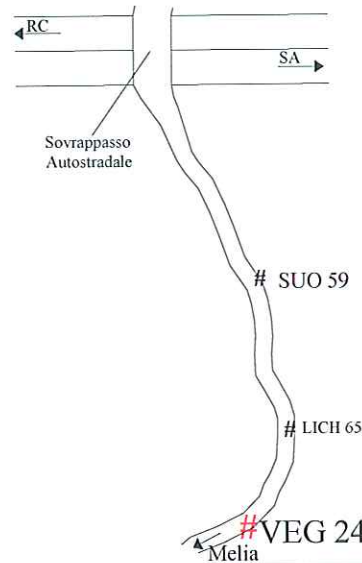
Borchia metallica posta sulla strada poderale che porta al sovrappasso autostradale, in località S. Stefano

ELEMENTI GEODETICI O TOPOGRAFICI

SCHIZZO PLANIMETRICO

COORDINATE RETTILINEE

N= 4233487,202  
E= 2583893,096  
Quota= 196,233



COORDINATE GAUSS-BOAGA

N= 4233490,709  
E= 2583897,038

IMMAGINE FOTOGRAFICA





# ANAS s.p.a.

## Direzione Generale

**AUTOSTRADA SA-RC - Lavori per l'ammodernamento e l'adeguamento alle norme CNR/80 tipo 1/a**

Dal km 393+500 (svincolo di Gioia Tauro escluso) al Km 423+300 (svincolo di Scilla escluso)



Salerno-Reggio Calabria  
società consortile per azioni

PICCHETTO DI RIFERIMENTO:

VEG 025

SIMBOLO:

#

DATA: Aprile 2006

DESCRIZIONE:

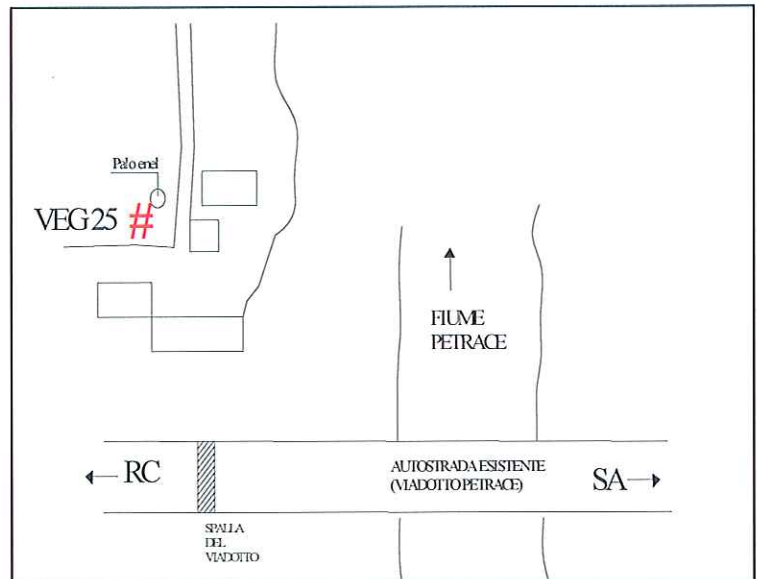
Pilastrino con borchia metallica posto vicino stradina interpodereale accessibile dalla strada SS18, vicino al RUM 10 e LICH 001

ELEMENTI GEODETICI O TOPOGRAFICI

SCHIZZO PLANIMETRICO

COORDINATE RETTILINEE

N= 4250662,190  
E= 2599025,156  
Quota= 86,766



COORDINATE GAUSS-BOAGA

N= 4250660,019  
E= 2599024,157

IMMAGINE FOTOGRAFICA





# ANAS s.p.a.

Direzione Generale

**AUTOSTRADA SA-RC - Lavori per l'ammodernamento e l'adeguamento alle norme CNR/80 tipo 1/a**

Dal km 393+500 (svincolo di Gioia Tauro escluso) al Km 423+300 (svincolo di Scilla escluso)



Salerno-Reggio Calabria  
società consorziale per azioni

PICCHETTO DI RIFERIMENTO:

VEG 026

SIMBOLO:

#

DATA: Aprile 2006

DESCRIZIONE:

Borchia metallica posta su muretto ai lati della stradina interpodereale raggiungibile dalla SS 18, situata a monte della nuova galleria Iropo vicino al C.G. Iropo

ELEMENTI GEODETICI O TOPOGRAFICI

SCHIZZO PLANIMETRICO

COORDINATE RETTILINEE

N= 4249609,838  
E= 2598808,030  
Quota= 96,578



COORDINATE GAUSS-BOAGA

N= 4249608,011  
E= 2598807,102

IMMAGINE FOTOGRAFICA





# ANAS s.p.a.

## Direzione Generale

**AUTOSTRADA SA-RC - Lavori per l'ammodernamento e l'adeguamento alle norme CNR/80 tipo 1/a**

Dal km 393+500 (svincolo di Gioia Tauro escluso) al Km 423+300 (svincolo di Scilla escluso)



Salerno-Reggio Calabria  
società consorziale per azioni

PICCHETTO DI RIFERIMENTO:

VEG 027

SIMBOLO:

#

DATA: Aprile 2006

DESCRIZIONE:

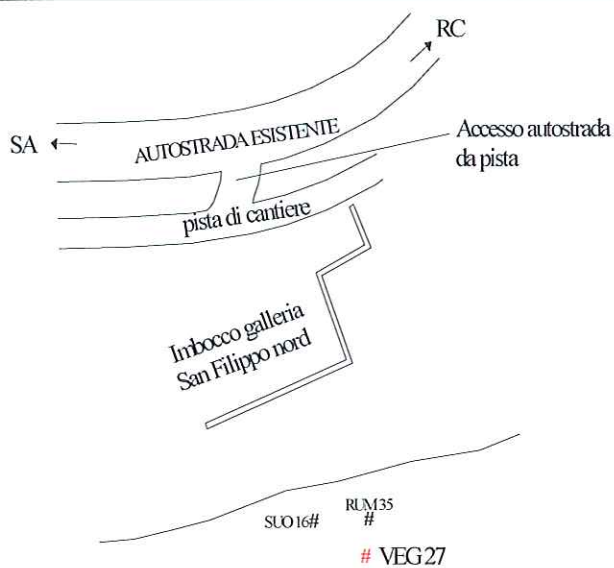
Pilastrino con borchia metallica posto lato opposto dell'autostrada esistente rispetto all'imbocco della galleria San Filippo Nord, vicino al RUM 35 e SUO 16

ELEMENTI GEODETICI O TOPOGRAFICI

SCHIZZO PLANIMETRICO

COORDINATE RETTILINEE

N= 4248651,543  
E= 2596916,543  
Quota= 186,874



COORDINATE GAUSS-BOAGA

N= 4248650,032  
E= 2596916,220

IMMAGINE FOTOGRAFICA





# ANAS s.p.a.

## Direzione Generale

**AUTOSTRADA SA-RC - Lavori per l'ammodernamento e l'adeguamento alle norme CNR/80 tipo 1/a**

Dal km 393+500 (svincolo di Gioia Tauro escluso) al Km 423+300 (svincolo di Scilla escluso)



Salerno-Reggio Calabria  
società consortile per azioni

PICCHETTO DI RIFERIMENTO:

VEG 028

SIMBOLO:

#

DATA: Aprile 2006

DESCRIZIONE:

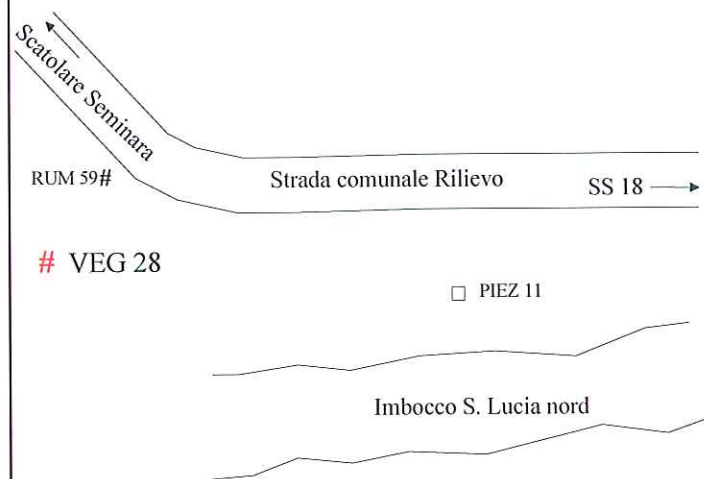
Pilastrino con borchia metallica posta vicino alla strada comunale con cui si arriva a monte dell'imbocco nord Galleria S. Lucia e proseguendo, al viadotto Seminara

ELEMENTI GEODETICI O TOPOGRAFICI

SCHIZZO PLANIMETRICO

COORDINATE RETTILINEE


N= 4245289,638  
E= 2595990,855  
Quota= 358,388



COORDINATE GAUSS-BOAGA

N= 4245289,189  
E= 2595990,856

IMMAGINE FOTOGRAFICA





# ANAS s.p.a.

## Direzione Generale

**AUTOSTRADA SA-RC - Lavori per l'ammodernamento e l'adeguamento alle norme CNR/80 tipo 1/a**

Dal km 393+500 (svincolo di Gioia Tauro escluso) al Km 423+300 (svincolo di Scilla escluso)



Salerno-Reggio Calabria  
società consortile per azioni

PICCHETTO DI RIFERIMENTO:

VEG 029

SIMBOLO:

#

DATA: Aprile 2006

DESCRIZIONE:

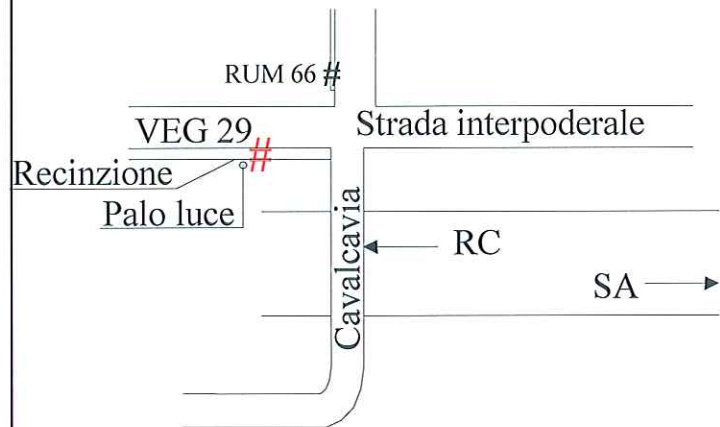
Pilastrino con borchia metallica posto in proprietà privata situato vicino il viadotto Seminara, in corrispondenza del cavalcavia autostradale esistente

ELEMENTI GEODETICI O TOPOGRAFICI

SCHIZZO PLANIMETRICO

COORDINATE RETTILINEE


N= 4243419,726  
E= 2595273,987  
Quota= 371,643



COORDINATE GAUSS-BOAGA

N= 4243419,923  
E= 2595274,212

IMMAGINE FOTOGRAFICA





# ANAS s.p.a.

## Direzione Generale

**AUTOSTRADA SA-RC - Lavori per l'ammodernamento e l'adeguamento alle norme CNR/80 tipo 1/a**

Dal km 393+500 (svincolo di Gioia Tauro escluso) al Km 423+300 (svincolo di Scilla escluso)



Salerno-Reggio Calabria  
societa' consortile per azioni

PICCHETTO DI RIFERIMENTO:

VEG 030

SIMBOLO:

#

DATA: Aprile 2006

DESCRIZIONE:

Pilastrino con borchia metallica posto a destra della carreggiata nord esistente in direzione dell'imbocco nord della galleria Barritteri

ELEMENTI GEODETICI O TOPOGRAFICI

SCHIZZO PLANIMETRICO

COORDINATE RETTILINEE

N= 4243001,465  
E= 2595053,647  
Quota= 384,418



COORDINATE GAUSS-BOAGA

N= 4243001,799  
E= 2595053,944

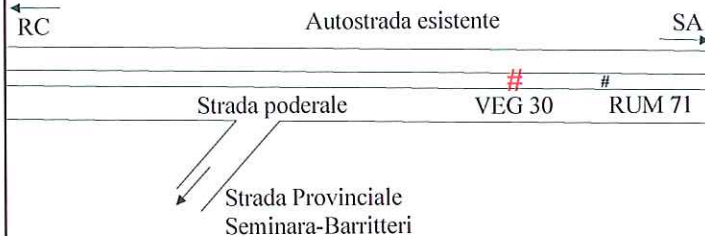


IMMAGINE FOTOGRAFICA

