



ANAS s.p.a.

Direzione Generale

AUTOSTRADA SA-RC - Lavori per l'ammodernamento e l'adeguamento alle norme CNR/80 tipo 1/a

Dal km 393+500 (svincolo di Gioia Tauro escluso) al Km 423+300 (svincolo di Scilla escluso)



Salerno-Reggio Calabria
società consortile per azioni

PICCHETTO DI RIFERIMENTO:

RAD 001

SIMBOLO:

#

DATA: Aprile 2006

DESCRIZIONE:

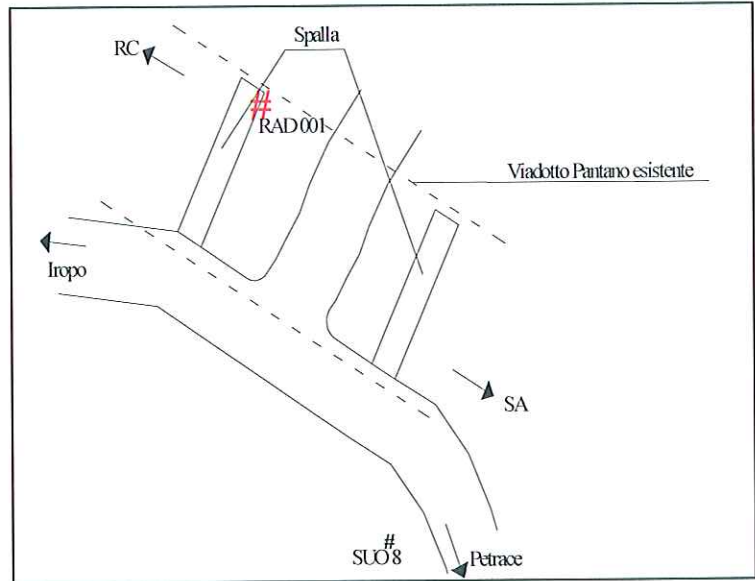
Borchia metallica posta sulla spalla sud del viadotto Pantano

ELEMENTI GEODETICI O TOPOGRAFICI

SCHIZZO PLANIMETRICO

COORDINATE RETTILINEE

N= 4249678,546
E= 2598979,153
Quota= 53,841



COORDINATE GAUSS-BOAGA

N= 4249678,300
E= 2598979,557

IMMAGINE FOTOGRAFICA





ANAS s.p.a.

Direzione Generale

AUTOSTRADA SA-RC - Lavori per l'ammodernamento e l'adeguamento alle norme CNR/80 tipo 1/a

Dal km 393+500 (svincolo di Gioia Tauro escluso) al Km 423+300 (svincolo di Scilla escluso)



Salerno-Reggio Calabria
società consorziale per azioni

PICCHETTO DI RIFERIMENTO:

RAD 002

SIMBOLO:

#

DATA: Aprile 2006

DESCRIZIONE:

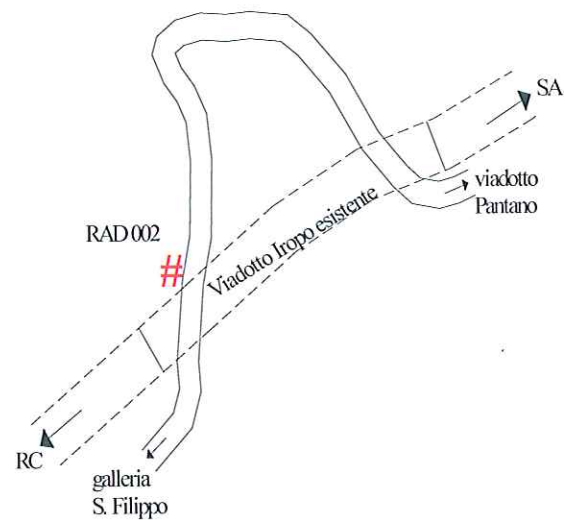
Pilastrino con borchia metallica posto a lato della spalla sud del viadotto Iropo

ELEMENTI GEODETICI O TOPOGRAFICI

SCHIZZO PLANIMETRICO

COORDINATE RETTILINEE


N= 4249377,596
E= 2598708,177
Quota= 87,664



COORDINATE GAUSS-BOAGA

N= 4249375,863
E= 2598707,271

IMMAGINE FOTOGRAFICA





ANAS s.p.a.

Direzione Generale

AUTOSTRADA SA-RC - Lavori per l'ammodernamento e l'adeguamento alle norme CNR/80 tipo 1/a

Dal km 393+500 (svincolo di Gioia Tauro escluso) al Km 423+300 (svincolo di Scilla escluso)



Salerno-Reggio Calabria
società consorziale per azioni

PICCHETTO DI RIFERIMENTO:

RAD 003

SIMBOLO:

#

DATA: Aprile 2006

DESCRIZIONE:

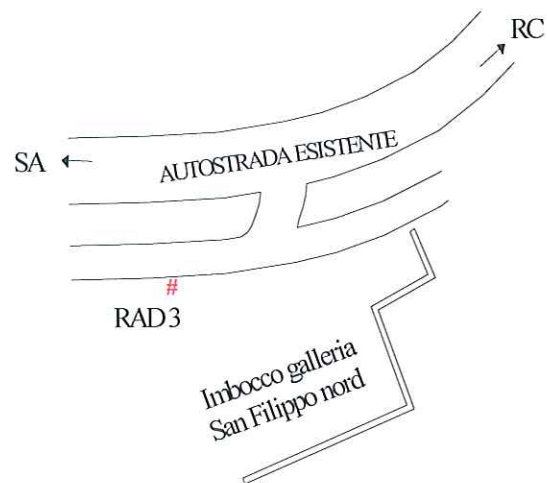
Pilastrino con borchia metallica posto in prossimità dell'imbocco nord galleria S. Filippo

ELEMENTI GEODETICI O TOPOGRAFICI

SCHIZZO PLANIMETRICO

COORDINATE RETTILINEE

N= 4248594,212
E= 2597004,042
Quota= 161,721



COORDINATE GAUSS-BOAGA

N= 4248592,717
E= 2597003,691

IMMAGINE FOTOGRAFICA





ANAS s.p.a.

Direzione Generale

AUTOSTRADA SA-RC - Lavori per l'ammodernamento e l'adeguamento alle norme CNR/80 tipo 1/a

Dal km 393+500 (svincolo di Gioia Tauro escluso) al Km 423+300 (svincolo di Scilla escluso)



Salerno-Reggio Calabria
società consortile per azioni

PICCHETTO DI RIFERIMENTO:

RAD 004

SIMBOLO:

#

DATA: Aprile 2006

DESCRIZIONE:

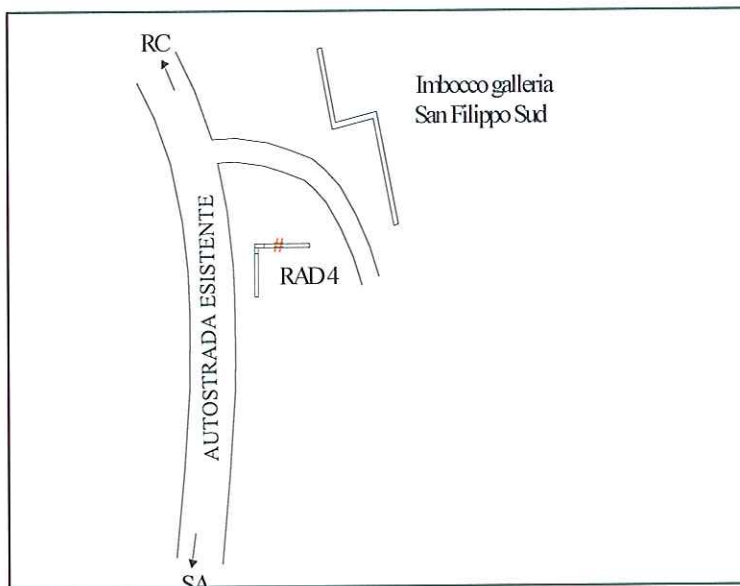
Borchia metallica posta su muro in cls al lato dell'autostrada esistente nelle vicinanze dell'imbocco galleria San Filippo Sud.

ELEMENTI GEODETICI O TOPOGRAFICI

SCHIZZO PLANIMETRICO

COORDINATE RETTILINEE


N= 4247916,296
E= 2596076,869
Quota= 214,384



COORDINATE GAUSS-BOAGA

N= 4247915,023
E= 2596076,833

IMMAGINE FOTOGRAFICA





ANAS s.p.a.

Direzione Generale

AUTOSTRADA SA-RC - Lavori per l'ammodernamento e l'adeguamento alle norme CNR/80 tipo 1/a

Dal km 393+500 (svincolo di Gioia Tauro escluso) al Km 423+300 (svincolo di Scilla escluso)



Salerno-Reggio Calabria
società consorziale per azioni

PICCHETTO DI RIFERIMENTO:

RAD 005

SIMBOLO:

#

DATA: Aprile 2006

DESCRIZIONE:

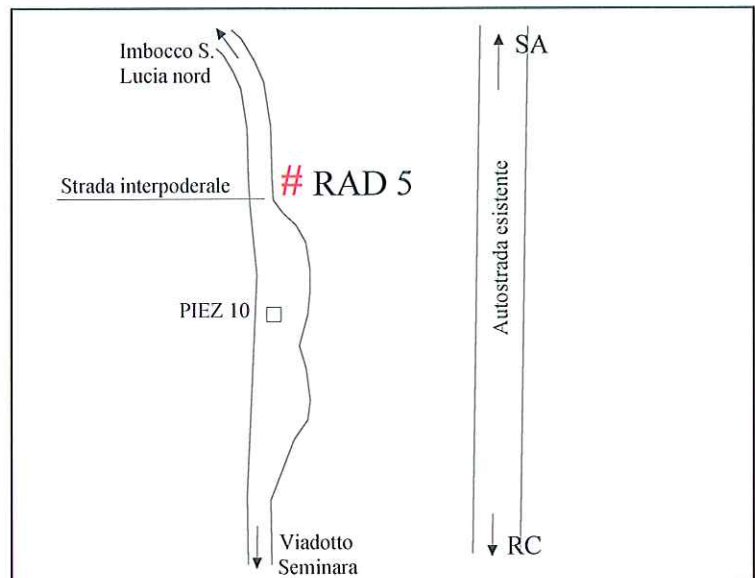
Pilastrino con borchia metallica posta sulla strada comunale con cui si arriva a monte dell'imbocco della galleria S. Lucia Nord e proseguendo verso il viadotto Seminara

ELEMENTI GEODETICI O TOPOGRAFICI

SCHIZZO PLANIMETRICO

COORDINATE RETTILINEE

N= 4244681,531
E= 2596070,963
Quota= 331,095



COORDINATE GAUSS-BOAGA

N= 4244681,315
E= 2596070,928

IMMAGINE FOTOGRAFICA





ANAS s.p.a.

Direzione Generale

AUTOSTRADA SA-RC - Lavori per l'ammodernamento e l'adeguamento alle norme CNR/80 tipo 1/a

Dal km 393+500 (svincolo di Gioia Tauro escluso) al Km 423+300 (svincolo di Scilla escluso)



Salerno-Reggio Calabria
societa' consorzio per azioni

PICCHETTO DI RIFERIMENTO:

RAD 006

SIMBOLO:

#

DATA: Aprile 2006

DESCRIZIONE:

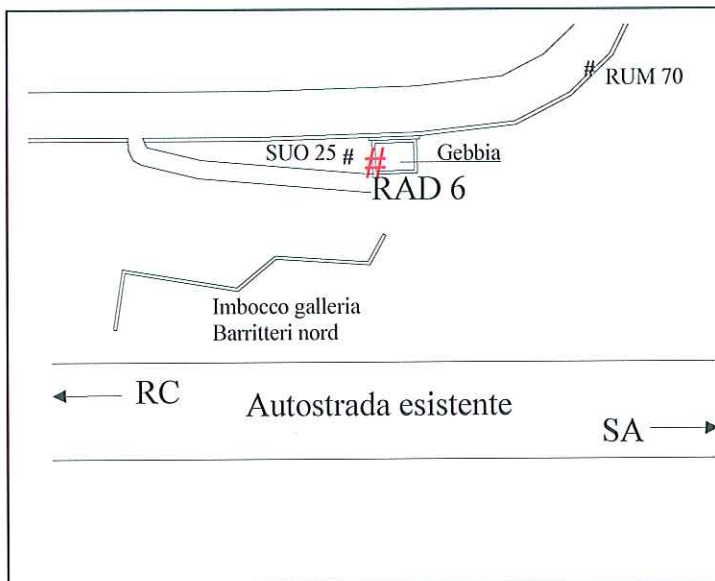
Borchia metallica posta su muro della gebbia situata a monte dell'imbocco nord della galleria Barritteri

ELEMENTI GEODETICI O TOPOGRAFICI

SCHIZZO PLANIMETRICO

COORDINATE RETTILINEE


N= 4243081,834
E= 2594945,284
Quota= 406,853



COORDINATE GAUSS-BOAGA

N= 4243082,141
E= 2594945,616

IMMAGINE FOTOGRAFICA





ANAS s.p.a.

Direzione Generale

AUTOSTRADA SA-RC - Lavori per l'ammodernamento e l'adeguamento alle norme CNR/80 tipo 1/a

Dal km 393+500 (svincolo di Gioia Tauro escluso) al Km 423+300 (svincolo di Scilla escluso)



Salerno-Reggio Calabria
societa' consortile per azioni

PICCHETTO DI RIFERIMENTO:

RAD 007

SIMBOLO:

#

DATA: Aprile 2006

DESCRIZIONE:

Pilastrino con borchia metallica posto in prossimità del Campo Base Barriteri

ELEMENTI GEODETICI O TOPOGRAFICI

SCHIZZO PLANIMETRICO

COORDINATE RETTILINEE

N= 4241084,433
E= 2593615,219
Quota= 483,959

COORDINATE GAUSS-BOAGA

N= 4241085,386
E= 2593615,976

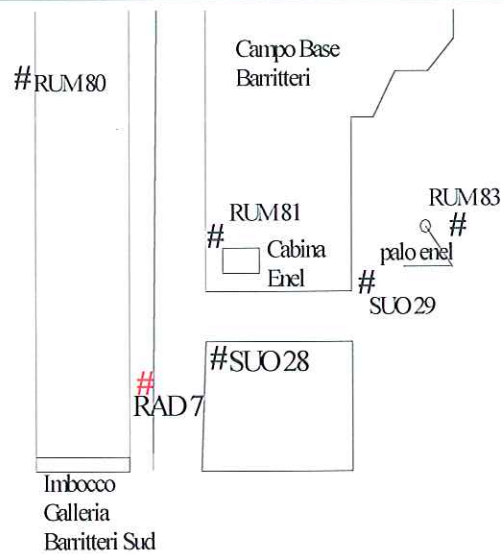


IMMAGINE FOTOGRAFICA





ANAS s.p.a.

Direzione Generale

AUTOSTRADA SA-RC - Lavori per l'ammodernamento e l'adeguamento alle norme CNR/80 tipo 1/a

Dal km 393+500 (svincolo di Gioia Tauro escluso) al Km 423+300 (svincolo di Scilla escluso)



Salerno-Reggio Calabria
società consorziale per azioni

PICCHETTO DI RIFERIMENTO:

RAD 008

SIMBOLO:

#

DATA: Aprile 2006

DESCRIZIONE:

Borchia metallica posta sulla pila del viadotto Cerchiello accessibile dalla pista che dal viadotto Parisio porta a Fontanelle.

ELEMENTI GEODETICI O TOPOGRAFICI

SCHIZZO PLANIMETRICO

COORDINATE RETTILINEE

N= 4238884,526
E= 2593503,225
Quota= 488,700

COORDINATE GAUSS-BOAGA

N= 4238886,142
E= 2593504,026

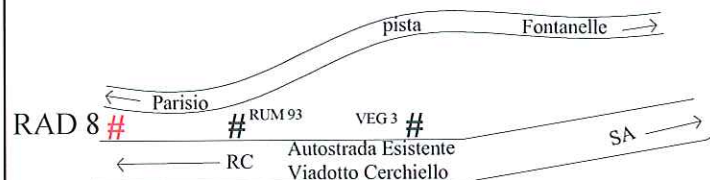



IMMAGINE FOTOGRAFICA





ANAS s.p.a.

Direzione Generale

AUTOSTRADA SA-RC - Lavori per l'ammodernamento e l'adeguamento alle norme CNR/80 tipo 1/a

Dal km 393+500 (svincolo di Gioia Tauro escluso) al Km 423+300 (svincolo di Scilla escluso)



Salerno-Reggio Calabria
societa' consortile per azioni

PICCHETTO DI RIFERIMENTO:

RAD 009

SIMBOLO:

#

DATA: Aprile 2006

DESCRIZIONE:

Pilastrino con borchia metallica posto in corrispondenza della galleria Quartararo

ELEMENTI GEODETICI O TOPOGRAFICI

SCHIZZO PLANIMETRICO

COORDINATE RETTILINEE

N= 4238636,340
E= 2593273,930
Quota= 501,310

COORDINATE GAUSS-BOAGA

N= 4238638,087
E= 2593274,800

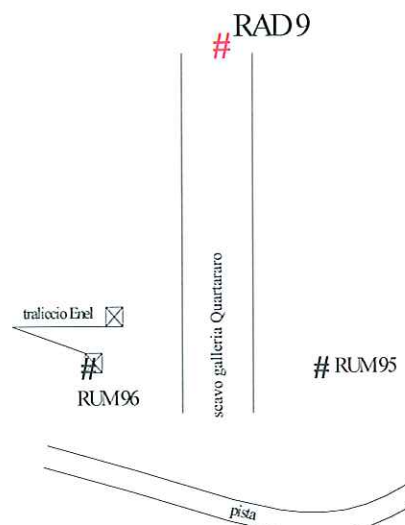


IMMAGINE FOTOGRAFICA





ANAS s.p.a.

Direzione Generale

AUTOSTRADA SA-RC - Lavori per l'ammodernamento e l'adeguamento alle norme CNR/80 tipo 1/a

Dal km 393+500 (svincolo di Gioia Tauro escluso) al Km 423+300 (svincolo di Scilla escluso)



Salerno-Reggio Calabria
societa' consortile per azioni

PICCHETTO DI RIFERIMENTO:

RAD 010

SIMBOLO:

#

DATA: Aprile 2006

DESCRIZIONE:

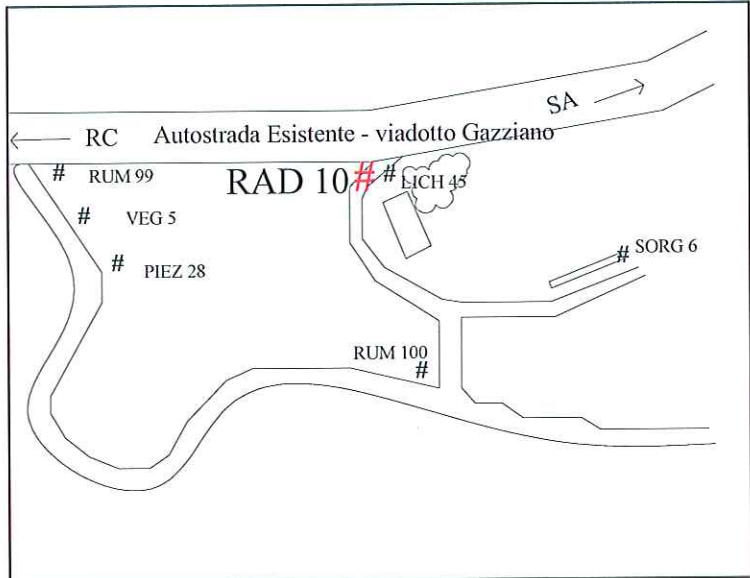
Pilastrino con borchia metallica posto al lato della carreggiata sud, del futuro imbocco della galleria Bagnara sud

ELEMENTI GEODETICI O TOPOGRAFICI

SCHIZZO PLANIMETRICO

COORDINATE RETTILINEE

N= 4237779,802
E= 2591921,153
Quota= 498,808



COORDINATE GAUSS-BOAGA

N= 4237781,788
E= 2591922,462

IMMAGINE FOTOGRAFICA





ANAS s.p.a.

Direzione Generale

AUTOSTRADA SA-RC - Lavori per l'ammodernamento e l'adeguamento alle norme CNR/80 tipo 1/a

Dal km 393+500 (svincolo di Gioia Tauro escluso) al Km 423+300 (svincolo di Scilla escluso)



Salerno-Reggio Calabria
società consortile per azioni

PICCHETTO DI RIFERIMENTO:

RAD 011

SIMBOLO:

#

DATA: Aprile 2006

DESCRIZIONE:

Borchia metallica posta sulla parete del muro di sostegno posto all'ingresso del cantiere Vardaru nord

ELEMENTI GEODETICI O TOPOGRAFICI

SCHIZZO PLANIMETRICO

COORDINATE RETTILINEE

N= 4237260,590
E= 2591282,968
Quota= 456,768

COORDINATE GAUSS-BOAGA

N= 4237262,747
E= 2591284,482

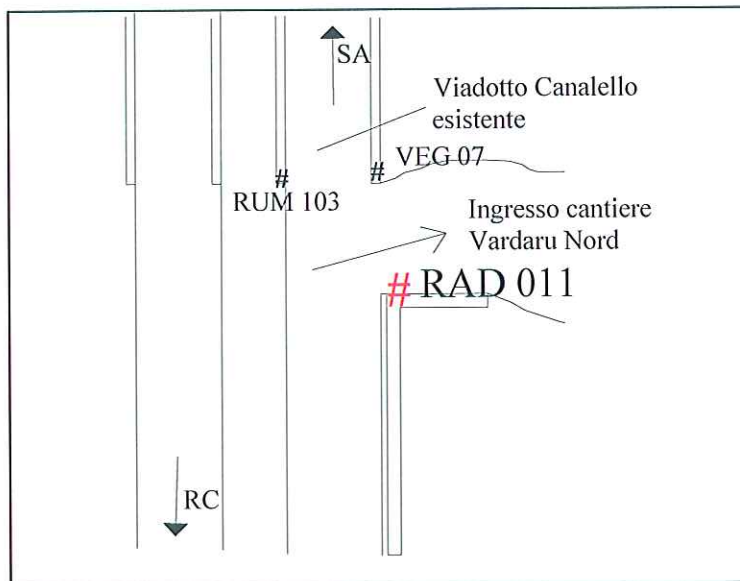


IMMAGINE FOTOGRAFICA





ANAS s.p.a.

Direzione Generale

AUTOSTRADA SA-RC - Lavori per l'ammodernamento e l'adeguamento alle norme CNR/80 tipo 1/a

Dal km 393+500 (svincolo di Gioia Tauro escluso) al Km 423+300 (svincolo di Scilla escluso)



Salerno-Reggio Calabria
societa' consortile per azioni

PICCHETTO DI RIFERIMENTO:

RAD 012

SIMBOLO:

#

DATA: Aprile 2006

DESCRIZIONE:

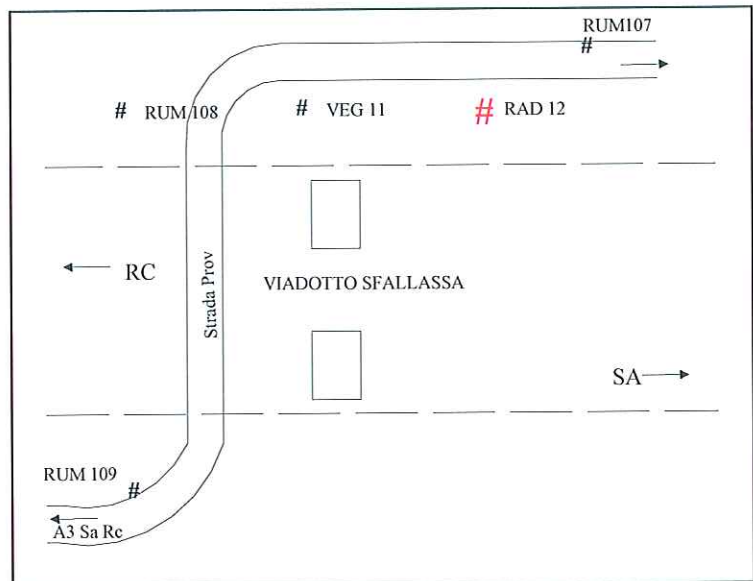
Pilastrino con borchia metallica posto ai bordi della strada provinciale che porta a Bagnara subito dopo il viadotto Sfalassà

ELEMENTI GEODETICI O TOPOGRAFICI

SCHIZZO PLANIMETRICO

COORDINATE RETTILINEE

N= 4236385,212
E= 2590554,353
Quota= 352,802



COORDINATE GAUSS-BOAGA

N= 4236387,666
E= 2590556,099

IMMAGINE FOTOGRAFICA





ANAS s.p.a.

Direzione Generale

AUTOSTRADA SA-RC - Lavori per l'ammodernamento e l'adeguamento alle norme CNR/80 tipo 1/a

Dal km 393+500 (svincolo di Gioia Tauro escluso) al Km 423+300 (svincolo di Scilla escluso)



Salerno-Reggio Calabria
società consorziale per azioni

PICCHETTO DI RIFERIMENTO:

RAD 013

SIMBOLO:

#

DATA: Aprile 2006

DESCRIZIONE:

Pilastrino con borchia metallica posto in prossimità del nuovo imbocco della galleria S. Giovanni nord, corsia sud

ELEMENTI GEODETICI O TOPOGRAFICI

SCHIZZO PLANIMETRICO

COORDINATE RETTILINEE

N= 4236063,227
E= 2589585,095
Quota= 502,300

Nuovo imbocco
S. Giovanni Nord

RAD 13 #

RC


SA

Viadotto Sfalassà

COORDINATE GAUSS-BOAGA

N= 4236065,812
E= 2589587,164

IMMAGINE FOTOGRAFICA





ANAS s.p.a.

Direzione Generale

AUTOSTRADA SA-RC - Lavori per l'ammodernamento e l'adeguamento alle norme CNR/80 tipo 1/a

Dal km 393+500 (svincolo di Gioia Tauro escluso) al Km 423+300 (svincolo di Scilla escluso)



Salerno-Reggio Calabria
società consorzio per azioni

PICCHETTO DI RIFERIMENTO:

RAD 014

SIMBOLO:

#

DATA: Aprile 2006

DESCRIZIONE:

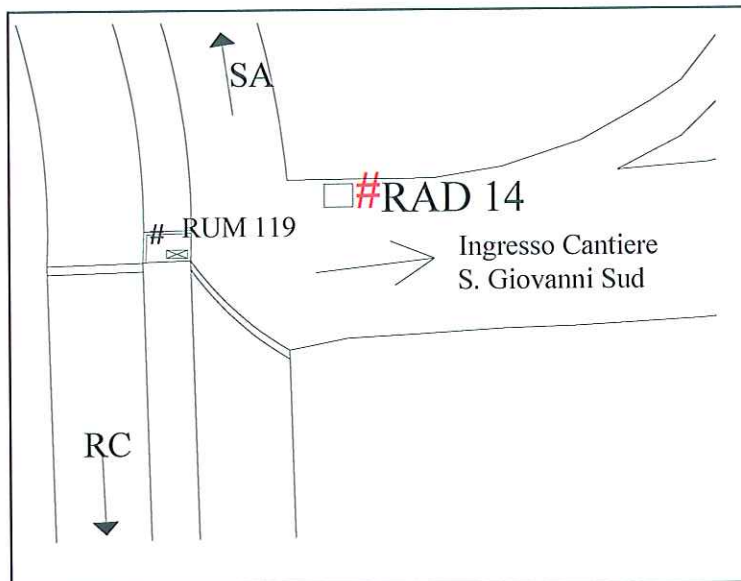
Borchia metallica posta all'ingresso del cantiere della galleria S. Giovanni Sud, ai lati della carreggiata nord dell'autostrada esistente

ELEMENTI GEODETICI O TOPOGRAFICI

SCHIZZO PLANIMETRICO

COORDINATE RETTILINEE

N= 4235511,772
E= 2588646,368
Quota= 348,990



COORDINATE GAUSS-BOAGA

N= 4235514,328
E= 2588648,830

IMMAGINE FOTOGRAFICA





ANAS s.p.a.

Direzione Generale

AUTOSTRADA SA-RC - Lavori per l'ammodernamento e l'adeguamento alle norme CNR/80 tipo 1/a

Dal km 393+500 (svincolo di Gioia Tauro escluso) al Km 423+300 (svincolo di Scilla escluso)



Salerno-Reggio Calabria
società consorziale per azioni

PICCHETTO DI RIFERIMENTO:

RAD 015

SIMBOLO:

#

DATA: Maggio 2006

DESCRIZIONE:

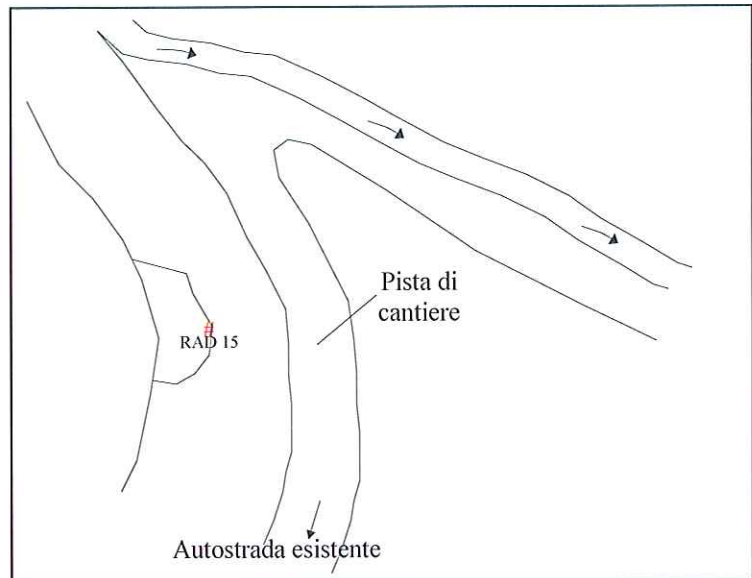
Borchia metallica posta sulla roccia sul lato sinistro della pista per arrivare alla galleria Muro imbocco nord

ELEMENTI GEODETICI O TOPOGRAFICI

SCHIZZO PLANIMETRICO

COORDINATE RETTILINEE

N= 4235151,046
E= 2588207,858
Quota= 329,334



COORDINATE GAUSS-BOAGA

N= 4235153,937
E= 2588210,369

IMMAGINE FOTOGRAFICA





ANAS s.p.a.

Direzione Generale

AUTOSTRADA SA-RC - Lavori per l'ammodernamento e l'adeguamento alle norme CNR/80 tipo 1/a

Dal km 393+500 (svincolo di Gioia Tauro escluso) al Km 423+300 (svincolo di Scilla escluso)



Salerno-Reggio Calabria
società consortile per azioni

PICCHETTO DI RIFERIMENTO:

RAD 016

SIMBOLO:

#

DATA: Aprile 2006

DESCRIZIONE:

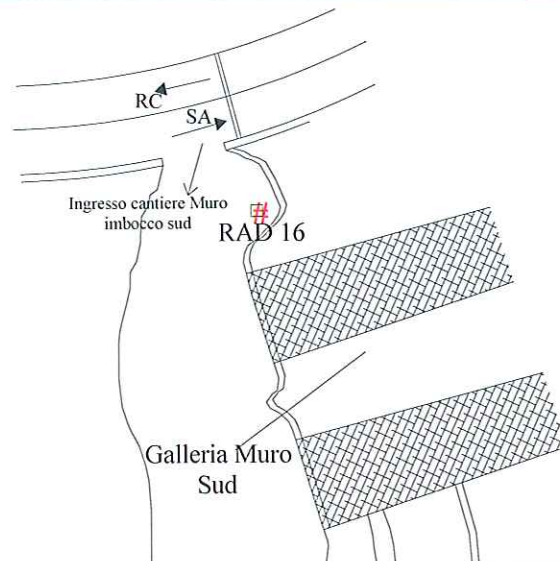
Borchia metallica posta vicino pozzetto cavi, all'ingresso del cantiere dell'imbocco sud della galleria Muro

ELEMENTI GEODETICI O TOPOGRAFICI

SCHIZZO PLANIMETRICO

COORDINATE RETTILINEE

N= 4234493,170
E= 2587333,881
Quota= 284,326



COORDINATE GAUSS-BOAGA

N= 4234496,291
E= 2587336,676

IMMAGINE FOTOGRAFICA





ANAS s.p.a.

Direzione Generale

AUTOSTRADA SA-RC - Lavori per l'ammodernamento e l'adeguamento alle norme CNR/80 tipo 1/a

Dal km 393+500 (svincolo di Gioia Tauro escluso) al Km 423+300 (svincolo di Scilla escluso)



Salerno-Reggio Calabria
società consorziale per azioni

PICCHETTO DI RIFERIMENTO:

RAD 017

SIMBOLO:

#

DATA: Aprile 2006

DESCRIZIONE:

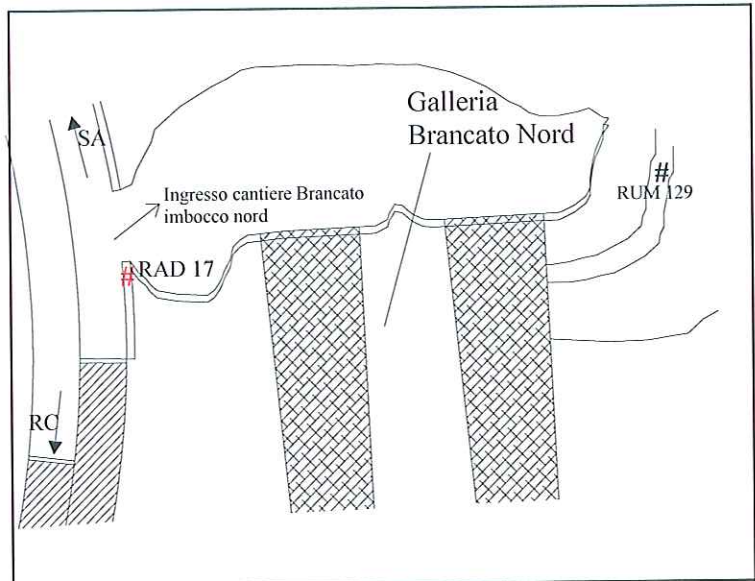
Borchia metallica posta sul muro di sostegno posto sul bordo destro della carreggiata nord, 80 metri dopo l'uscita dalla galleria Brancato Nord esistente

ELEMENTI GEODETICI O TOPOGRAFICI

SCHIZZO PLANIMETRICO

COORDINATE RETTILINEE

N= 4234295,945
E= 2586868,879
Quota= 268,995



COORDINATE GAUSS-BOAGA

N= 4234299,139
E= 2586871,827

IMMAGINE FOTOGRAFICA





ANAS s.p.a.

Direzione Generale

AUTOSTRADA SA-RC - Lavori per l'ammodernamento e l'adeguamento alle norme CNR/80 tipo 1/a

Dal km 393+500 (svincolo di Gioia Tauro escluso) al Km 423+300 (svincolo di Scilla escluso)



Salerno-Reggio Calabria
società consortile per azioni

PICCHETTO DI RIFERIMENTO:

RAD 018

SIMBOLO:

#

DATA: Aprile 2006

DESCRIZIONE:

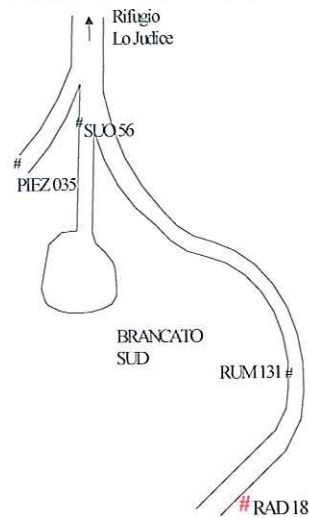
Pilastrino con borchia metallica posto alla fine della pista 37, sopra l'imbocco della galleria Brancato Sud

ELEMENTI GEODETICI O TOPOGRAFICI

SCHIZZO PLANIMETRICO

COORDINATE RETTILINEE

N= 4233936,245
E= 2585342,751
Quota= 260,147



COORDINATE GAUSS-BOAGA

N= 4233939,509
E= 2585346,200

IMMAGINE FOTOGRAFICA





ANAS s.p.a.

Direzione Generale

AUTOSTRADA SA-RC - Lavori per l'ammodernamento e l'adeguamento alle norme CNR/80 tipo 1/a

Dal km 393+500 (svincolo di Gioia Tauro escluso) al Km 423+300 (svincolo di Scilla escluso)



Salerno-Reggio Calabria
società consorziale per azioni

PICCHETTO DI RIFERIMENTO:

RAD 019

SIMBOLO:

#

DATA: Aprile 2006

DESCRIZIONE:

Pilastrino con borchia metallica posto in prossimità dell'imbocco galleria Costa Viola Sud

ELEMENTI GEODETICI O TOPOGRAFICI


SCHIZZO PLANIMETRICO

COORDINATE RETTILINEE

N= 4233697,819
E= 2584136,525
Quota= 171,416

COORDINATE GAUSS-BOAGA


N= 4233701,159
E= 2584140,366



#RAD 19

Imbocco
Costaviola Sud

IMMAGINE FOTOGRAFICA





ANAS s.p.a.

Direzione Generale

AUTOSTRADA SA-RC - Lavori per l'ammodernamento e l'adeguamento alle norme CNR/80 tipo 1/a

Dal km 393+500 (svincolo di Gioia Tauro escluso) al Km 423+300 (svincolo di Scilla escluso)



Salerno-Reggio Calabria
società consortile per azioni

PICCHETTO DI RIFERIMENTO:

RAD 020

SIMBOLO:

#

DATA: Aprile 2006

DESCRIZIONE:

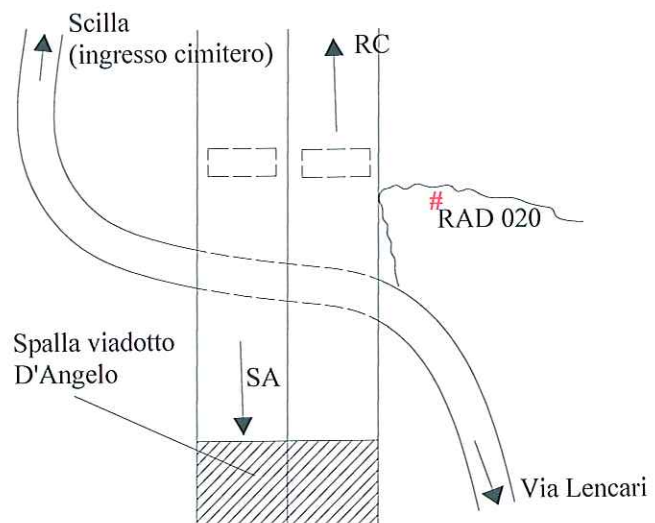
Pilastrino con borchia metallica posta sulla scarpata a valle della pila 1 carreggiata sud del viadotto esistente D'Angelo, al lato dell'impianto di cemento

ELEMENTI GEODETICI O TOPOGRAFICI

SCHIZZO PLANIMETRICO

COORDINATE RETTILINEE

N= 4233647,861
E= 2583240,207
Quota= 134,408



COORDINATE GAUSS-BOAGA

N= 4233650,942
E= 2583244,407

IMMAGINE FOTOGRAFICA

