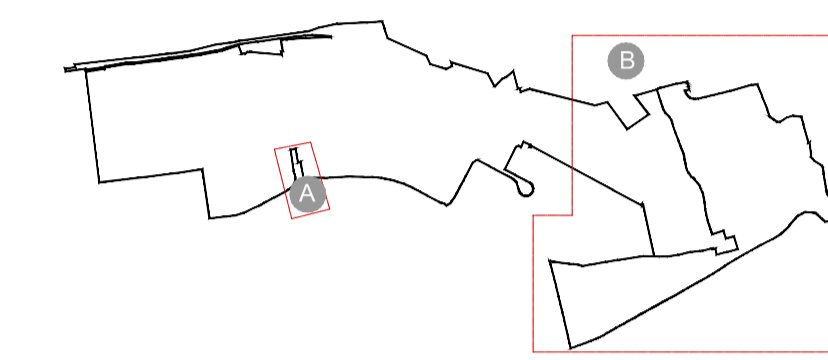




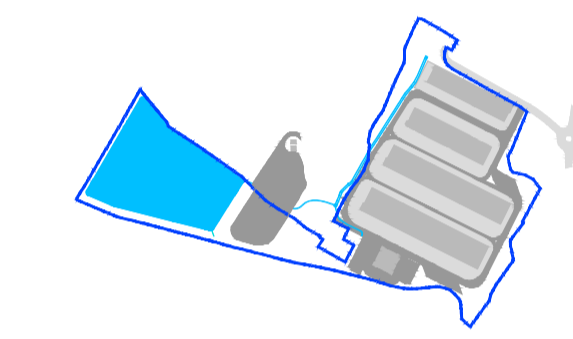
B Riquadro B

COMPONENTE	SIMBOLO	COD	FASE		
			ANTE OPERAM	CORSO D'OPERA	POST OPERAM
ATMOSFERA	⊙	ATM-01	SI	SI	SI
		ATM-02	SI	NO	SI
RUMORE	⊙	RUM-01	SI	SI	SI
		RUM-02	SI	NO	SI
VEGETAZIONE E PAESAGGIO	■	VEG	NO	SI	SI
AMBIENTE IDRICO	⊙	IDR-01	SI	NO	SI
		IDR-02	NO	SI	SI
		IDR-03	NO	SI	SI
TRAFICO	⊙	TRA-01	SI	SI	SI
		TRA-02	SI	SI	SI
		TRA-03	NO	NO	SI

Riquadri




Schematici interventi



INTERPORTO DELLA TOSCANA CENTRALE

PROGETTO DI AMPLIAMENTO DELL'INTERPORTO
Studio di Impatto Ambientale

PIANO DI MONITORAGGIO AMBIENTALE



Carta dei punti di monitoraggio

Data: Novembre 2014

PMA
T01
Scala 1:2.000