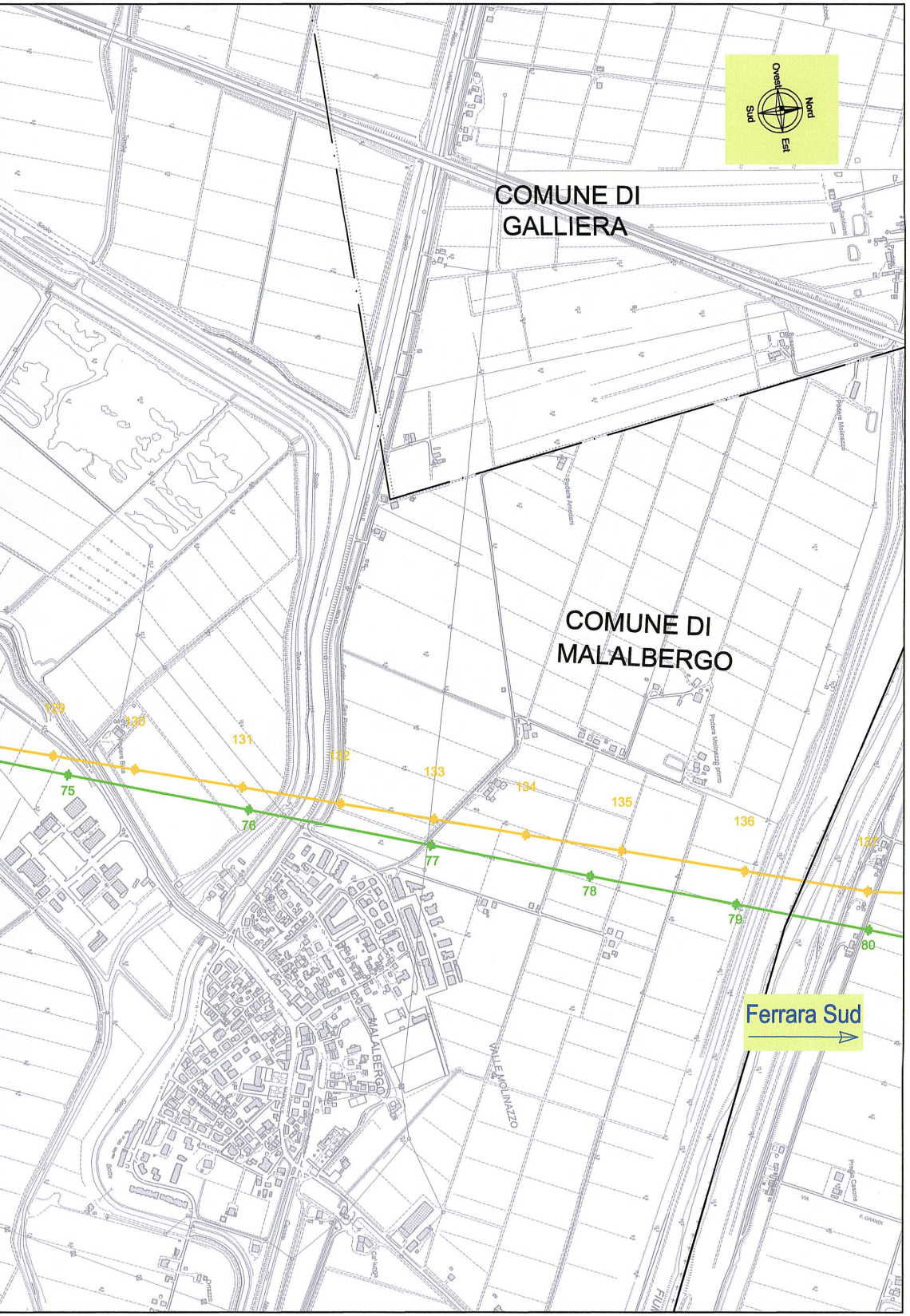
Nord
Est
Sud
Ovest
COMUNE DI GALLIERA
COMUNE DI MALALBERGO
MALALBERGO
VALLE MOLINAZZO
Podere Amadani
Podere Molinazzo primo
Ferrara Sud
129
130
131
132
133
134
135
136
137
75
76
77
78
79
80

- LEGENDA -

opere da realizzare
- Elettrodotto aereo 132kV
- Elettrodotto interrato 132kV

opere da realizzare. integrazioni e varianti
- Elettrodotto aereo 132kV
- Elettrodotto interrato 132kV

- confini Comunali
- confini Provinciali

opere da demolire
- Elettrodotto aereo 220kV o 132kV

opere esistenti
- Elettrodotto 220kV esistente da riutilizzare a 132kV
- Elettrodotti esistenti AAT - AT (380kV - 220kV - 132kV)

Cartografia Tecnica della Regione Emilia Romagna

ORDINE DEGLI INGEGNERI DELLA PROVINCIA DI PADOVA
NICOLA FERRACIN
INGEGNERE
SEZ. A - n° 3369

TERNA RETE ITALIA Spa
Direzione Territoriale Nord Est
Unità Progettazione e Realizzazione Impianti
Il Responsabile
(N. Ferracin)

REVISIONI					
00	24/10/2014	Prima emissione	P. Parenti NE-PRI-LIN	R. Carletti NE-PRI-LIN	N. FERRACIN DTNE-PRI
N.	DATA	DESCRIZIONE	ELABORATO	ESAMINATO	ACCETTATO

TIPOLOGIA DELL'ELABORATO	CODIFICA DELL'ELABORATO
Planimetria CTR	DU22226B1BDX29124

Terna Rete Italia
TERNA GROUP

PROGETTO	TITOLO
TE-DX-08-207	Riassetto Rete Elettrica Nazionale tra Colunga e Ferrara Elettrodotti a 132kV: Colunga - Altedo Altedo - Ferrara Sud Ferrara Sud- Centro Energia CARTA TECNICA DELLE OPERE - PR. BOLOGNA INTEGRAZIONI E VARIANTI ALLE OPERE IN V.I.A.
RICAVATO DAL DOC. TERNA	
CLASSIFICAZIONE DI SICUREZZA	

NOME DEL FILE	SCALA CAD	FORMATO	SCALA	FOGLIO
DU22226B1BDX29124_00.dwg	1 unità = 1 mm	3100 x 300	1:10.000	1 / 1

Questo documento contiene informazioni di proprietà Terna Rete Italia S.p.A. e deve essere utilizzato esclusivamente dal destinatario in relazione alle finalità per le quali è stato ricevuto. E' vietata qualsiasi forma di riproduzione o di divulgazione senza l'esplicito consenso di Terna Rete Italia S.p.A.

This document contains information proprietary to Terna Rete Italia S.p.A. and it will have to be used exclusively for the purposes for which it has been furnished. Whichever shape of spreading or reproduction without the written permission of Terna Rete Italia S.p.A. is prohibit.

m28IO001SG-r00

A4

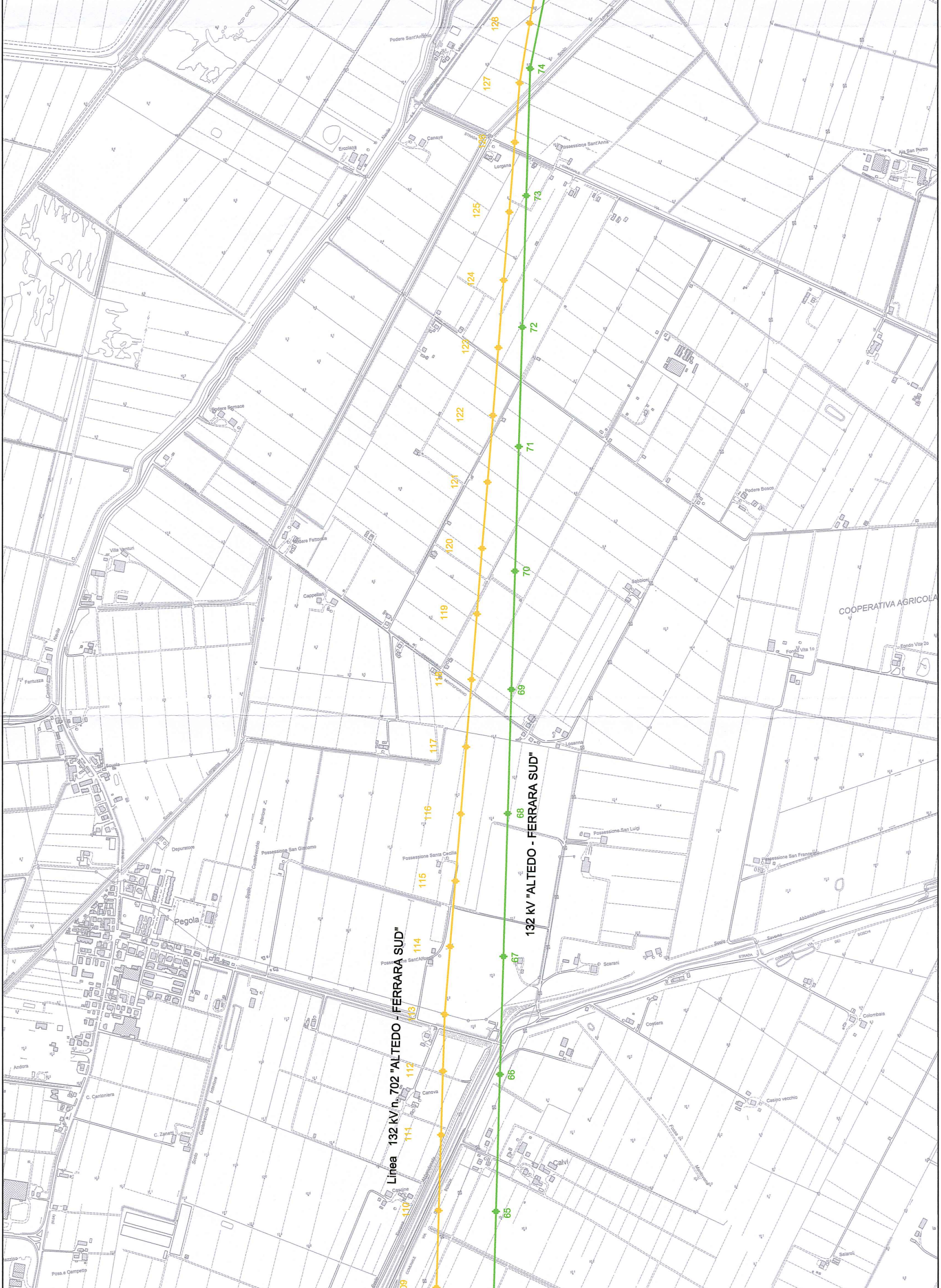
Linea 132 kV n. 702 "ALTEDO - FERRARA SUD"
132 kV "ALTEDO - FERRARA SUD"
128
127
126
125
124
123
122
121
120
119
118
117
116
115
114
113
112
111
110
74
73
72
71
70
69
68
67
66
65
Podere Sant'Antonio
Ercolana
Canova
Lorgana
Possessione Sant'Anna
Ala San Pietro
Podere Fornace
Podere Fattoriale
Villa Venturi
Cappellari
Sabbioni
Podere Bosco
COOPERATIVA AGRICOLA
Fondo Vita 1o
Fondo Vita 2o
Fantuzza
Scuola
Depuratore
Possessione San Giacomo
Possessione Santa Cecilia
Possessione San Luigi
Possessione San Francesco
Pegola
Possessione Sant'Alfonso
Losanna
Scarani
Cortiera
Colombaia
Casino vecchio
Andora
C. Cantoniera
C. Zanetti
Canova
Calvi
Cascine
Salaroli
Poss.e Campetto
Scolo
Canale
Savena
Abbandonato
STRADA
COMUNALE

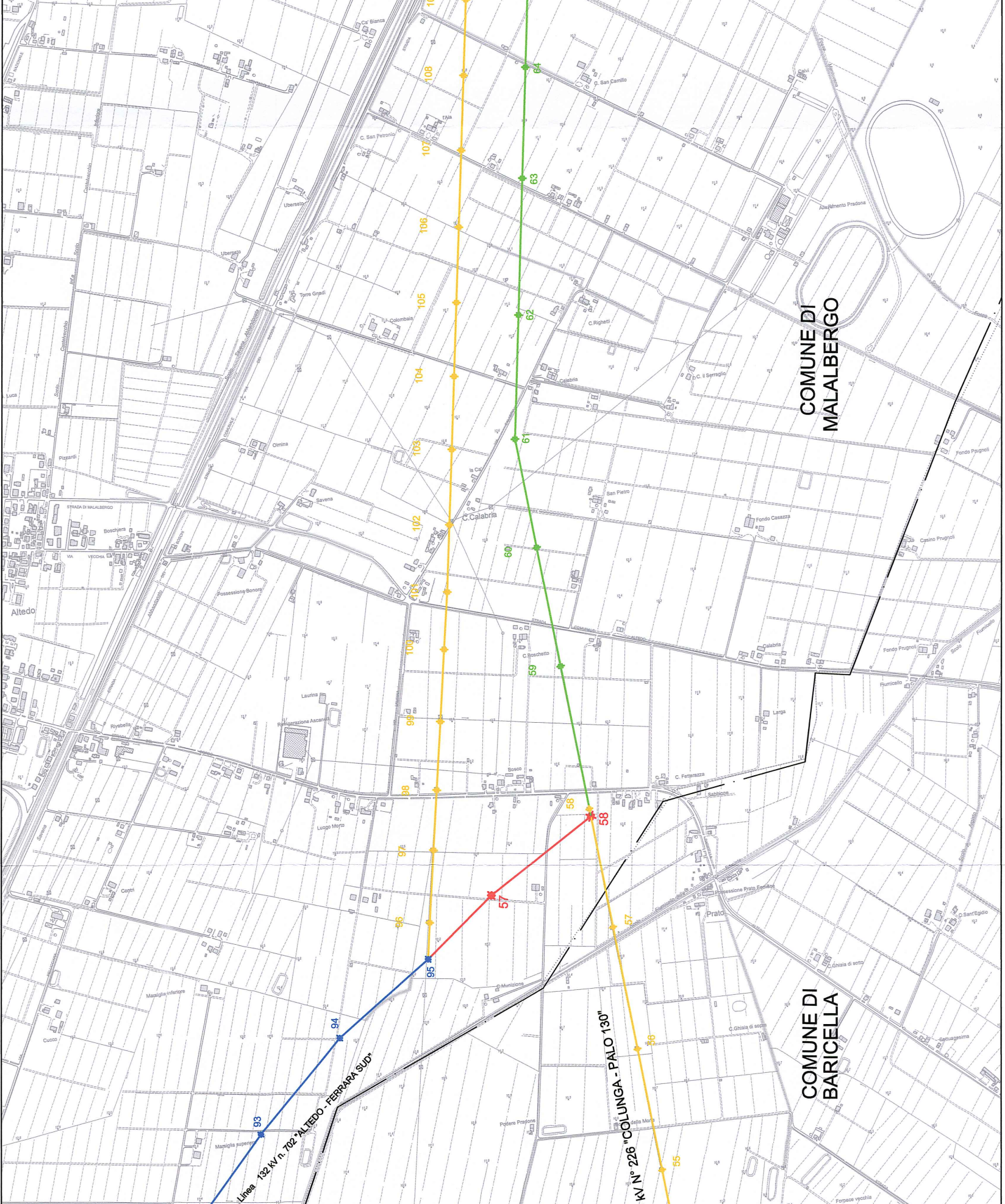
COMUNE DI MALALBERGO
COMUNE DI BARICELLA
Linea 132 kV n. 702 "ALTEDO - FERRARA SUD"
kV N° 226 "COLUNGA - PALO 130"
108
107
106
105
104
103
102
101
100
99
98
97
96
95
94
93
64
63
62
61
60
59
58
57
58
57
56
55
Ca' Bianca
C. San Camillo
Calvi
C. San Petronio
l'Aia
Ubersetto
Allevamento Pradona
Torre Gradi
Colombaia
C.Righetti
C. il Serraglio
Calabria
Olmina
Pizzardi
Luca
San Pietro
Fondo Prugnoli
Savena
C.Calabria
Fondo Casazza
Casino Prugnoli
Boschiera
STRADA DI MALALBERGO
VIA VECCHIA
Altedo
Possessione Bonora
C.Boschetto
Fondo Prugnoli
Calabria
Fiumicello
Laurina
Refrigerazione Ascanelli
Rivabella
Larga
Bosco
C. Ferrarazza
Sabbione
Luogo Morto
Contri
Possessione Prato Fornase
Prato
C. Sant'Egidio
C.Ghiaia di sotto
Munizione
Marsiglia inferiore
Cucco
C.Ghiaia di sopra
Settuagesima
Podere Pradone
della Mora
Marsiglia superiore
Forapece vecchia

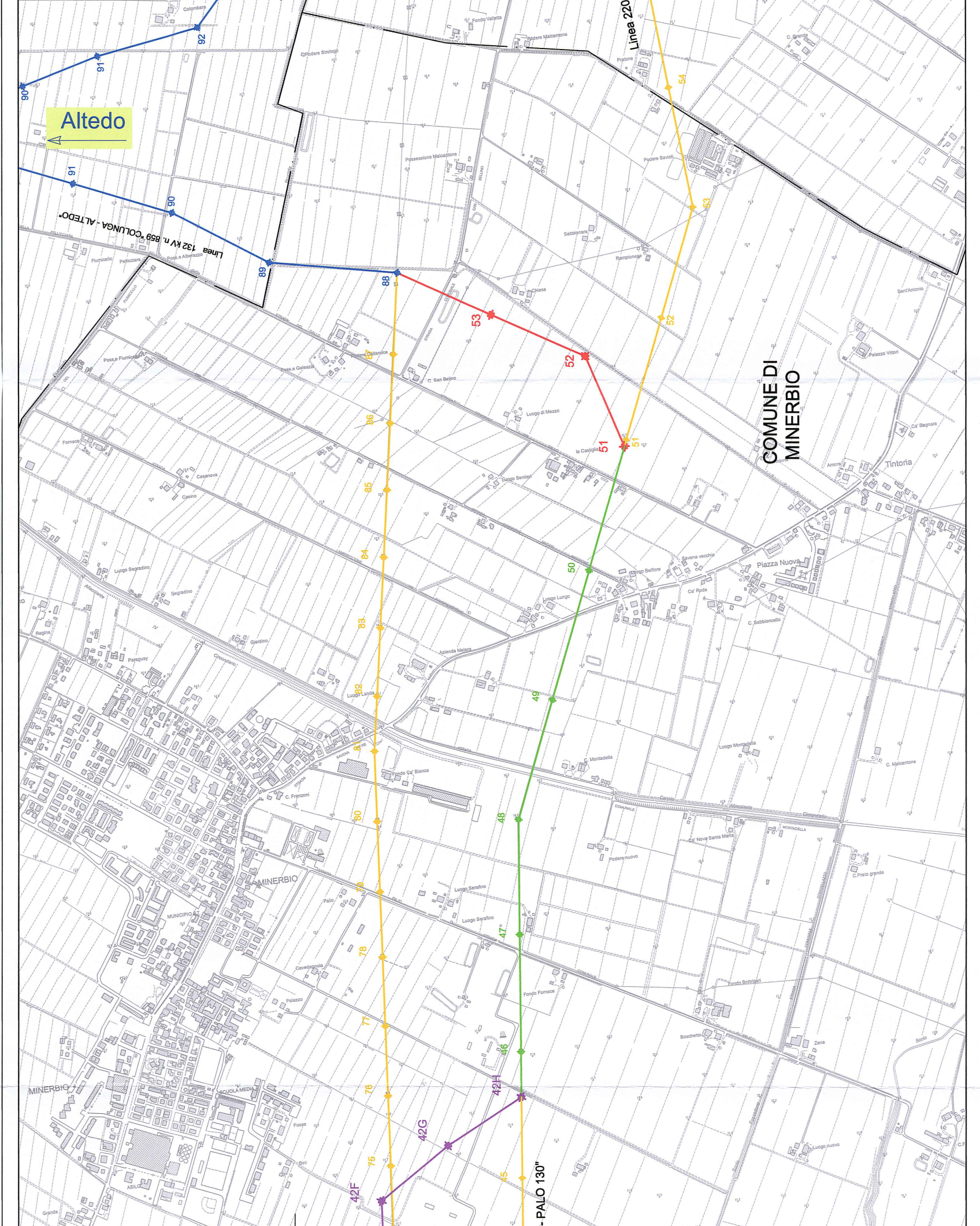
Altedo
Linea 132 kV n. 859 "COLUNGA - ALTEDO"
Linea 220
COMUNE DI MINERBIO
- PALO 130"
MINERBIO
Tintoria
Piazza Nuova
Colombara
Fondo Valletta
Podere Malcantone
Podere Strologo
Pratone
Possessione Malcantone
Podere Savioli
Sabbionara
Rampionese
Chiesa
Fiumicello
Pellicciara
Poss.e Alberazzo
Poss.e Fiumicello
Poss.e Galeazza
C. San Bellino
Luogo di Mezzo
la Casiglia
Luogo Sentieri
Fornace
Casanova
Casino
Lugo Segradino
Segradino
Giardino
Paraguay
Regina
Azienda Melara
Lugo Lungo
Luogo Belfiore
Savena vecchia
Ca' Roda
C. Sabbioncello
Palazzo Vittori
Ca' Bagnara
Sant'Antonio
Amore
Luogo Landa
Fondo Ca' Bianca
C. Franzoni
C. Montadella
Luogo Montadella
C. Malcantone
Ca' Nova Santa Marta
Poderenuovo
C.Prato grande
Luogo Serafino
Palio
MUNICIPIO
Cavedagnola
Palazzo
Fondo Fornace
Fondo Borragan
Boschetto
Zena
SCUOLA MEDIA
Fossa
Bini
ASILO
Luogo nuovo
Grande
90
91
92
91
90
89
88
53
52
51
54
53
52
51
87
86
85
84
83
82
81
80
79
78
77
76
75
50
49
48
47
46
45
42H
42G
42F

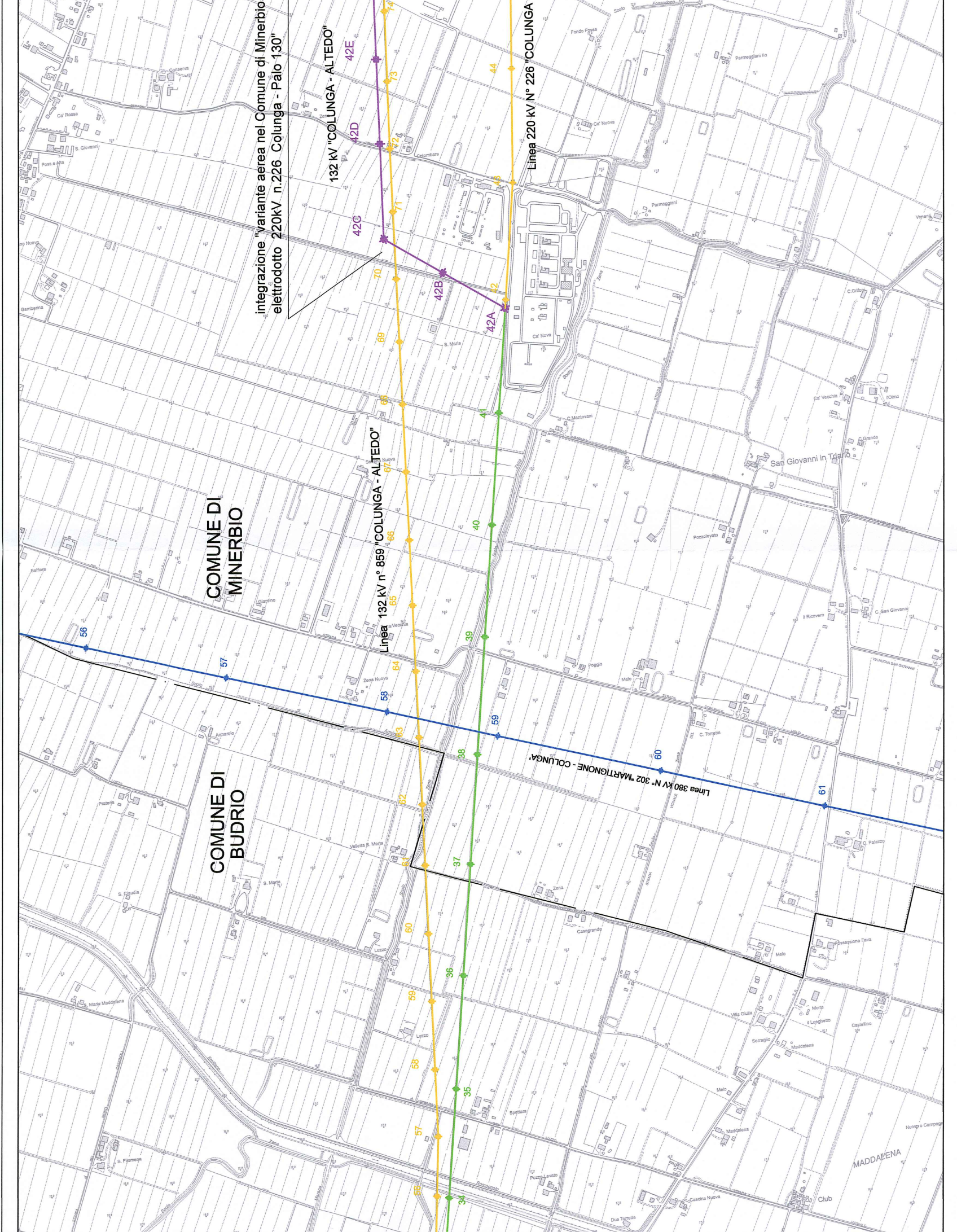
integrazione "variante aerea nel Comune di Minerbio
elettrodotto 220kV n.226 Colunga - Palo 130"
132 kV "COLUNGA - ALTEDO"
Linea 220 kV N° 226 "COLUNGA
Linea 132 kV n° 859 "COLUNGA - ALTEDO"
Linea 380 kV N° 302 "MARTIGNONE - COLUNGA"
COMUNE DI MINERBIO
COMUNE DI BUDRIO
42A
42B
42C
42D
42E
42
44
41
40
39
38
37
36
35
34
56
57
58
59
60
61
55
57
58
59
60
61
62
63
64
65
66
67
68
69
70
71
72
73
74
San Giovanni in Triario
MADDALENA
Ca' Rossa
S. Giovanni
Poss.e Alta
Conserva
Ca' Nuova
Colombara
Parmeggiani
Parmeggiani Ilo
Fondo Fosse
Fossadone
Gamberina
Belfiore
Giardino
S. Maria
Ca' Nova
C. Mantovani
Ca' Vecchia
C.Grifoni
Veneria
l'Olmo
Grande
Pozzoleyato
Il Ricovero
C. San Giovanni
Zena Nuova
Armarolo
Poggio
Melo
C. Torretta
Prataria
Vallatta S. Maria
S. Marta
S. Claudia
Zena
Casagrande
Possessione Fava
Luzzo
S. Maria Maddalena
Villa Giulia
Serraglio
Maddalena
Morta
Il Lupghetto
Castellino
Spettara
S. Filomena
Pozzo Levato
Cascina Nuova
Due Torrette
Club
C. Palazzo
Nuovo Campagna
Zena
Scolo
Romagnolo
Emiliana

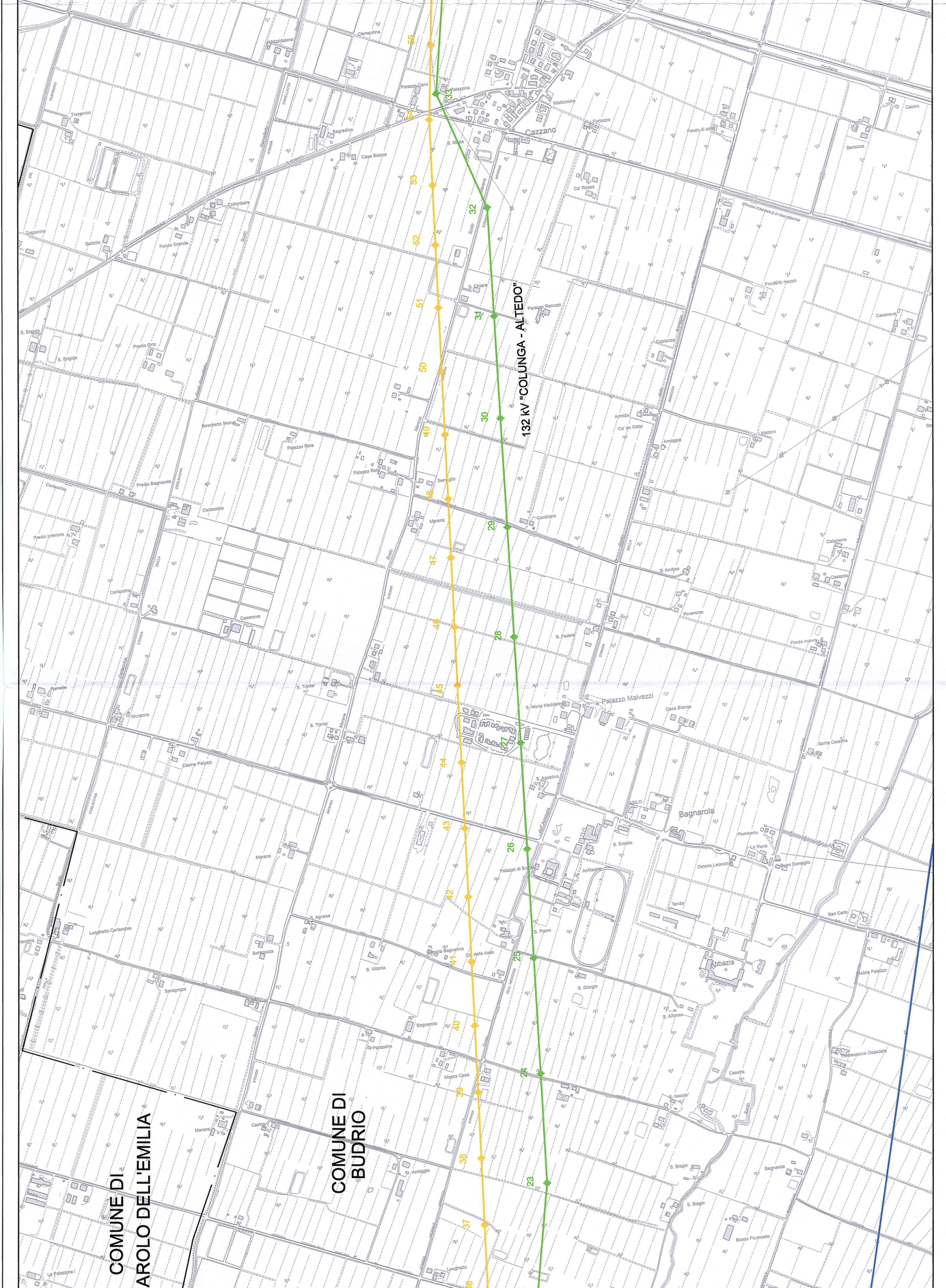
132 kV "COLUNGA ALTEDO"
COMUNE DI BUDRIO
COMUNE DI
AROLO DELL'EMILIA
Cazzano
Bagnarola
Abbazia
Palazzo Malvezzi
Palazzo Calvi
Palazzina
Madonnina
Fortezza
Fondo di sotto
Bertocca
Casino
Ca' Rossa
Colombara
Fondo Grande
Trapanino
Ballotta
Casa Bianca
Sagradino
Maddalena
Clementina
S. Maria
S. Chiara
Palazzo Ramuzzi
Fondo di mezzo
Casanova
Costanza
Armida
Ca' de Gatto
Arroggia
Mattoni
Cerchiaro
Semoglio
Palazzo Rota
Boschetto Nuovo
Predio Bagnarola
Cerlacchia
Predio Inferiore
Predio Orto
S. Brigida
Casanova
S. Andrea
Calamone
Casazza
Poveromo
Fondo nuovo
S. Fedele
S. Trinita'
Ramello
Muratore
Casina Paluzzi
S. Maria Maddalena
Casa Bianca
Santa Caterina
S. Agostino
S. Emidio
Anfiteatro
Palazzo di Sopra
Fiumicello
La Rana
Osteria Leoncina
Buon Consiglio
Tenda
San Carlo
S. Pietro
S. Agnese
Luoghetto Cerlacchia
Saragozza
S. Vittoria
Ca' delle Asse
S. Giorgio
S. Alfonso
Bagnarola
Palazzino
Mazza Casa
Casetta
S. Nicolo'
Possessione Ospedale
Casino
Marana
Armiggia
S. Biagio
Bosco Fiumicello
Luoghetto
La Palazzina I
55
54
53
52
51
50
49
48
47
46
45
44
43
42
41
40
39
38
37
36
33
32
31
30
29
28
27
26
25
24
23

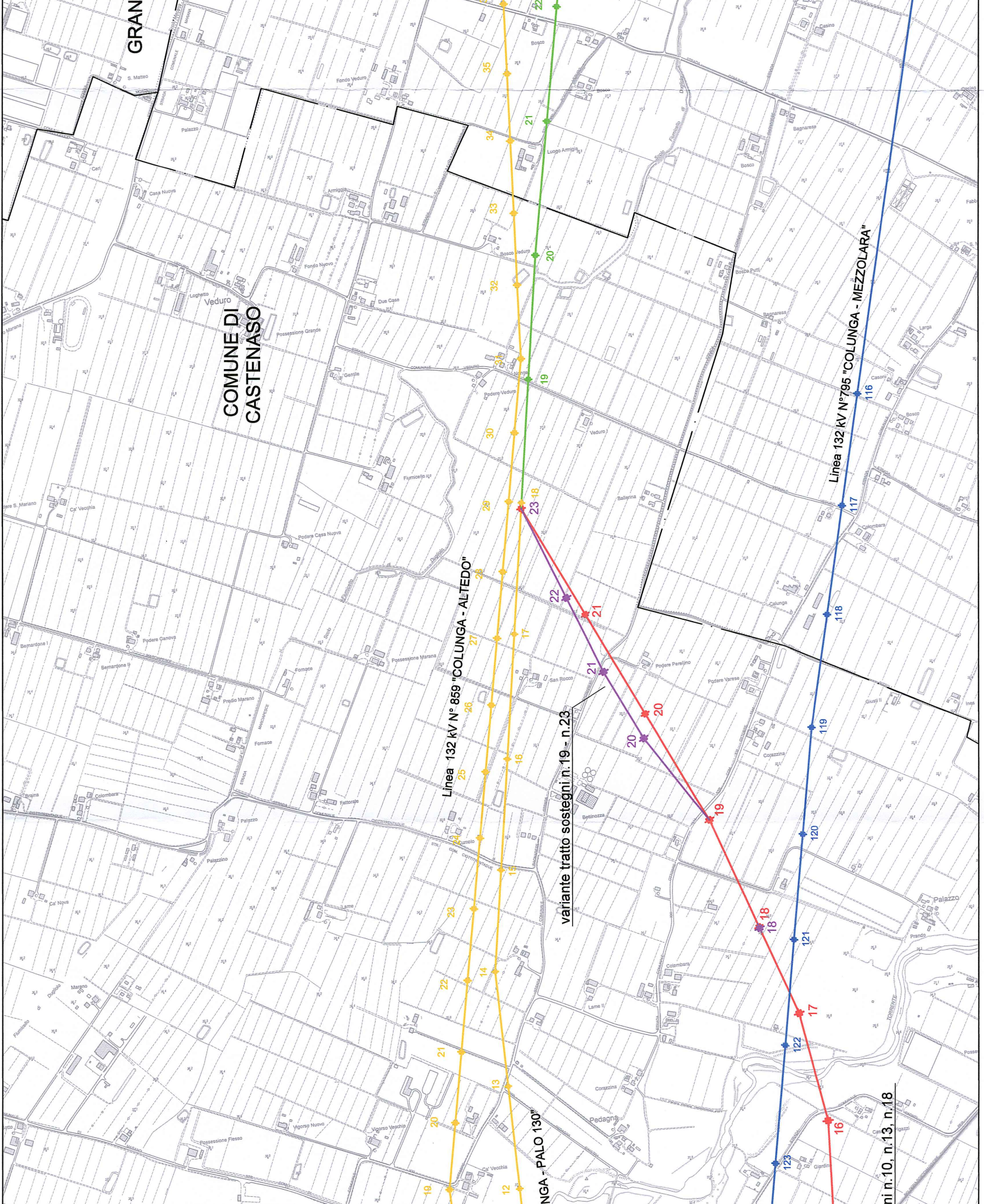
GRAN
COMUNE DI CASTENASO
Linea 132 kV N° 859 "COLUNGA - ALTEDO"
Linea 132 kV N°795 "COLUNGA - MEZZOLARA"
variante tratto sostegni n.19 - n.23
NGA - PALO 130"
ni n.10, n.13, n.18
Veduro
Possessione Grande
Podere Veduro
Fiumicello
Podere Casa Nuova
Possessione Marana
San Rocco
Podere Perellino
Podere Varese
Bettinozza
Calunga
Colombara
Pedagna
Corazzina
Vigorso Nuovo
Vigorso Vecchio
Possessione Fiesso
Bosco
Bosco Veduro
Bagnarese
Luogo Armiglia
Due Case
Fondo Nuovo
Armiglia
Casa Nuova
S. Matteo
Palazzo
Fondo Veduro
Ballerina
Casone
Larga
Casino
Palazzo
Prando
Fattorale
Fornace
Podere Ganova
Bernardone I
Bernardone II
Predio Marano
Braina
Palazzino
Ca' Nova
Marano
Ca' Vecchia
Lame
Lame II
Cumolo
TORRENTE
16
17
18
19
20
21
22
23
116
117
118
119
120
121
122
123
12
13
14
15
16
17
18
19
20
21
22
23
24
25
26
27
28
29
30
31
32
33
34
35

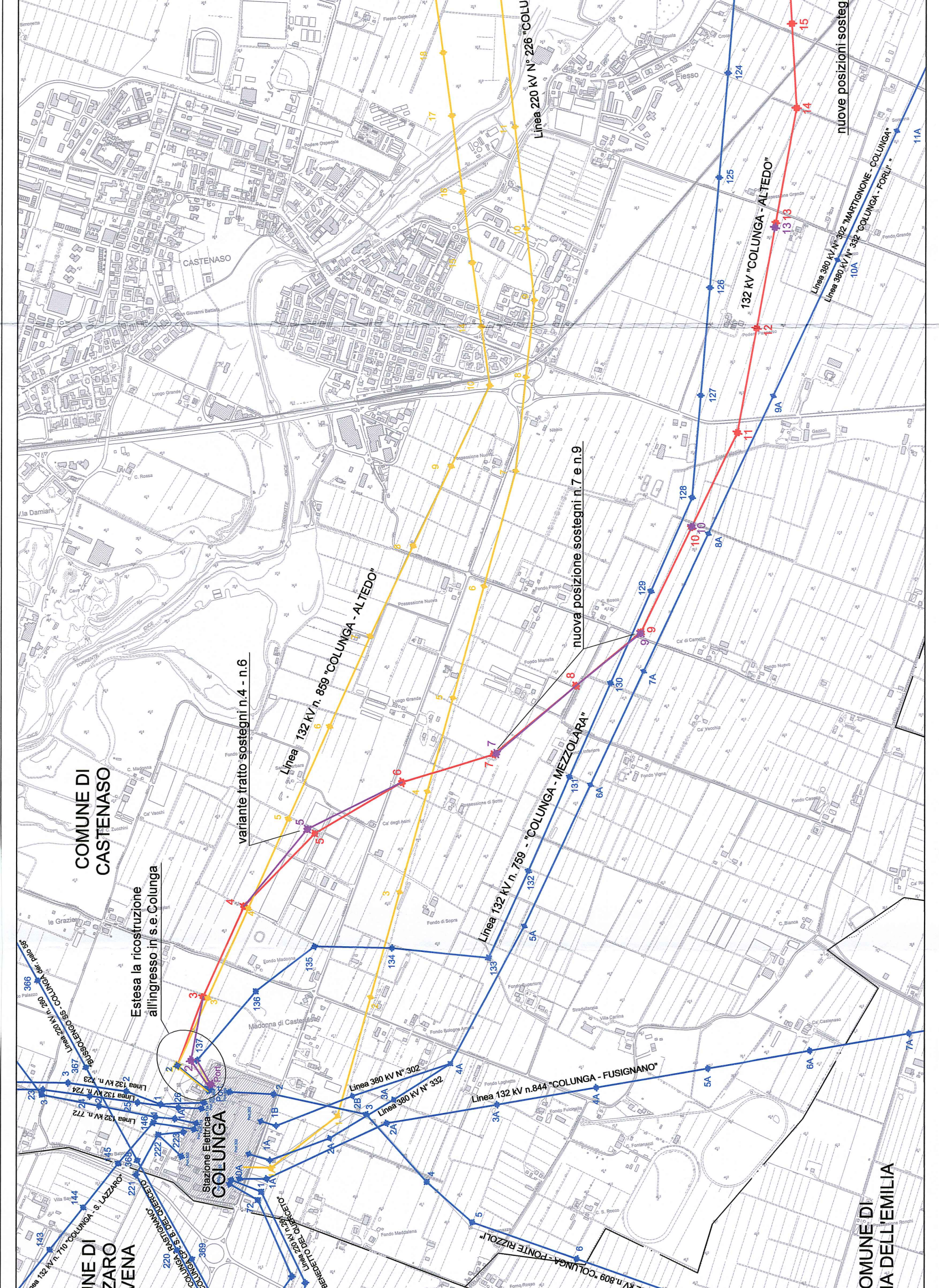
COMUNE DI CASTENASO
COMUNE DI S.LAZZARO DI SAVENA
COMUNE DI OZZANA DELL'EMILIA
CASTENASO
Stazione Elettrica COLUNGA
Estesa la ricostruzione all'ingresso in s.e.Colunga
variante tratto sostegni n.4 - n.6
nuova posizione sostegni n.7 e n.9
nuove posizioni sosteg
Linea 132 kV n. 859 "COLUNGA - ALTEDO"
132 kV "COLUNGA - ALTEDO"
Linea 220 kV N° 226 "COLU
Linea 132 kV n. 759 - "COLUNGA - MEZZOLARA"
Linea 380 kV N° 302 "MARTIGNONE - COLUNGA"
Linea 380 kV N° 332 "COLUNGA - FORLI'"
Linea 380 kV N° 302
Linea 380 kV N° 332
Linea 132 kV n.844 "COLUNGA - FUSIGNANO"
Linea 132 kV n.809 "COLUNGA - PONTE RIZZOLI"
Linea 132 kV n. 710 "COLUNGA - S. LAZZARO"
Linea 132 kV n. 723
Linea 132 kV n. 724
Linea 132 kV n. 772
Linea 220 kV n. 290 "BUSSOLENGO SS - COLUNGA" der. palo 55
Linea 220 kV n. 281 "COLUNGA - S. BENEDETTO DEL QUERCETO"
Linea 132 kV n. 708 "COLUNGA - S. BENEDETTO DEL QUERCETO"
Linea 132 kV n. 874 "COLUNGA - RASTIGNANO"
Fiesso
Fiesso Ospedale
Podere Ospedale
Scuole
Asilo
San Giovanni Battista
Luogo Grande
Stazione
Nibbio
Gazzoli
Possessione Nuova
Fondo Pioppi
Fondo Marella
C. Bosco
Ca' di Camolo
Fondo Nuovo
Ca' Vecchia
Fondo Vigna
Fondo Inferiore
Fondo Casoni
C. Bianca
Possessione di Sotto
Ca' degli Asini
Fondo di Sopra
Fondo Madonna
Madonna di Castenaso
Fondo Bologna
Fondo Superiore
Stradellaccia
Villa Carlina
Ca' Castenaso
Fondo Loghetto
Fondo Fulgosa
C. Fontanazzi
C. S. Rocco
Fondo Maddalena
Villa Forno Rosso
Forno Rosso
Fondo Morelazzo
Fondo Ronchi
Villa Sava
C. Rossa
Ca' Rossa
V.la Damiani
Cava
TORRENTE IDICE
C. Madonna
Ca' Vacchi
C. Zucchini
le Grazie
Ca' Palazzo
Podere Passero
Fondo Grande
Pellegrina
Crocetta
Scuola
Sonnina
BOLOGNA-PORTOMAGGIORE
Podere Grande
1 2 3 4 5 6 7 8 9 10 11 12 13 14 15 16 17 18
124 125 126 127 128 129 130 131 132 133 134 135 136 137
1A 2A 3A 4A 5A 6A 7A 8A 9A 10A 11A
1B 2B
143 144 145 146 220 221 222 223 366 367 368 369 70