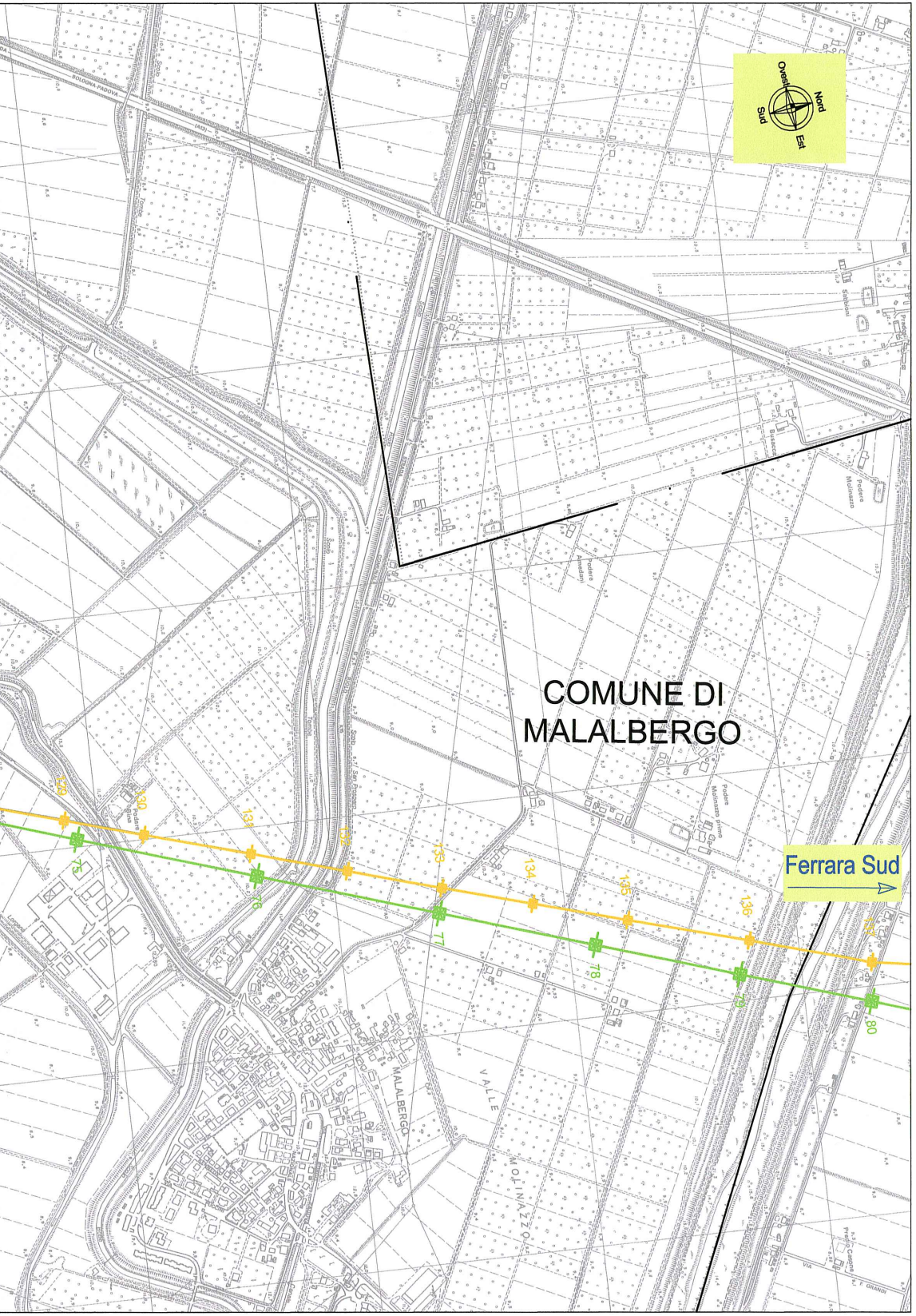
Nord
Est
Sud
Ovest
COMUNE DI MALALBERGO
Ferrara Sud
MALALBERGO
VALLE
MOLINAZZO
129
130
131
132
133
134
135
136
137
75
76
77
78
79
80

- LEGENDA - ELETTRODOTTI

ELETTRODOTTO IN PROGETTO: 🟥 Interrato, 🟥 Aereo

🟨 ELETTRODOTTO DA DEMOLIRE (132 - 220kV)

🟦 ELETTRODOTTO 132 kV ESISTENTE

🟩 ELETTRODOTTO 220 kV ESISTENTE

🟪 ELETTRODOTTO 380 kV ESISTENTE

TERNA RETE ITALIA Spa
Direzione Territoriale Nord Est
Unità Progettazione e Realizzazione Impianti
Il Responsabile
(N. Ferracin)

REVISIONI

N.	DATA	DESCRIZIONE	ELABORATO	VERIFICATO	APPROVATO
01	10/07/2014	Revisione a seguito approvazione del 10/07/2014	ATHENA Coop. Archeologica	ATHENA Coop. Archeologica	ATHENA Coop. Archeologica
00	07/07/2014	Emissione per approvazione.	ATHENA Coop. Archeologica	ATHENA Coop. Archeologica	ATHENA Coop. Archeologica

CODIFICA ELABORATO APPALTATORE

Timbro e Firma Appaltatore

Athena Società Cooperativa Archeologica
Via Ronzani n. 61
40033 Casalecchio di Reno (BO)
Telefono 051.5883935 - Fax 051.3372163
Registro Imprese di Bologna n. 02691551200
Codice Fiscale e Partita I.V.A. 02691551200

Logo Appaltatore

ATHENA Cooperativa Archeologica

REVISIONI

N.	DATA	DESCRIZIONE	ELABORATO	ESAMINATO	ACCETTATO
00	10/07/2014	Prima emissione. Approvazione del 10/07/2014	ATHENA Coop. Archeologica	R. Carletti NE-PRI-LIN	N. FERRACIN DTNE-PRI

TIPOLOGIA DELL'ELABORATO	CODIFICA DELL'ELABORATO
Planimetria	DU22226B1BDX29230

Terna Rete Italia
TERNA GROUP

PROGETTO	TITOLO
TE-DX-08-207	Riassetto Rete Elettrica Nazionale tra Colunga e Ferrara Elettrodotti a 132kV: Colunga - Altedo Altedo - Ferrara Sud Ferrara Sud- Centro Energia PLANIMETRIA - PROVINCIA DI BOLOGNA all. Rel. Arch. RU22226B1BDX29234
RICAVATO DAL DOC. TERNA	
CLASSIFICAZIONE DI SICUREZZA	

NOME DEL FILE	SCALA CAD	FORMATO	SCALA	FOGLIO
DU22226B1BDX29230_00.dwg	1 unità = 1 mm	A4	1: 10000	1 / n

Questo documento contiene informazioni di proprietà Terna Rete Italia S.p.A. e deve essere utilizzato esclusivamente dal destinatario in relazione alle finalità per le quali è stato ricevuto. E' vietata qualsiasi forma di riproduzione o di divulgazione senza l'esplicito consenso di Terna Rete Italia S.p.A.

This document contains information proprietary to Terna Rete Italia S.p.A. and it will have to be used exclusively for the purposes for which it has been furnished. Whichever shape of spreading or reproduction without the written permission of Terna Rete Italia S.p.A. is prohibit.

m26I0001SG-r00

A4

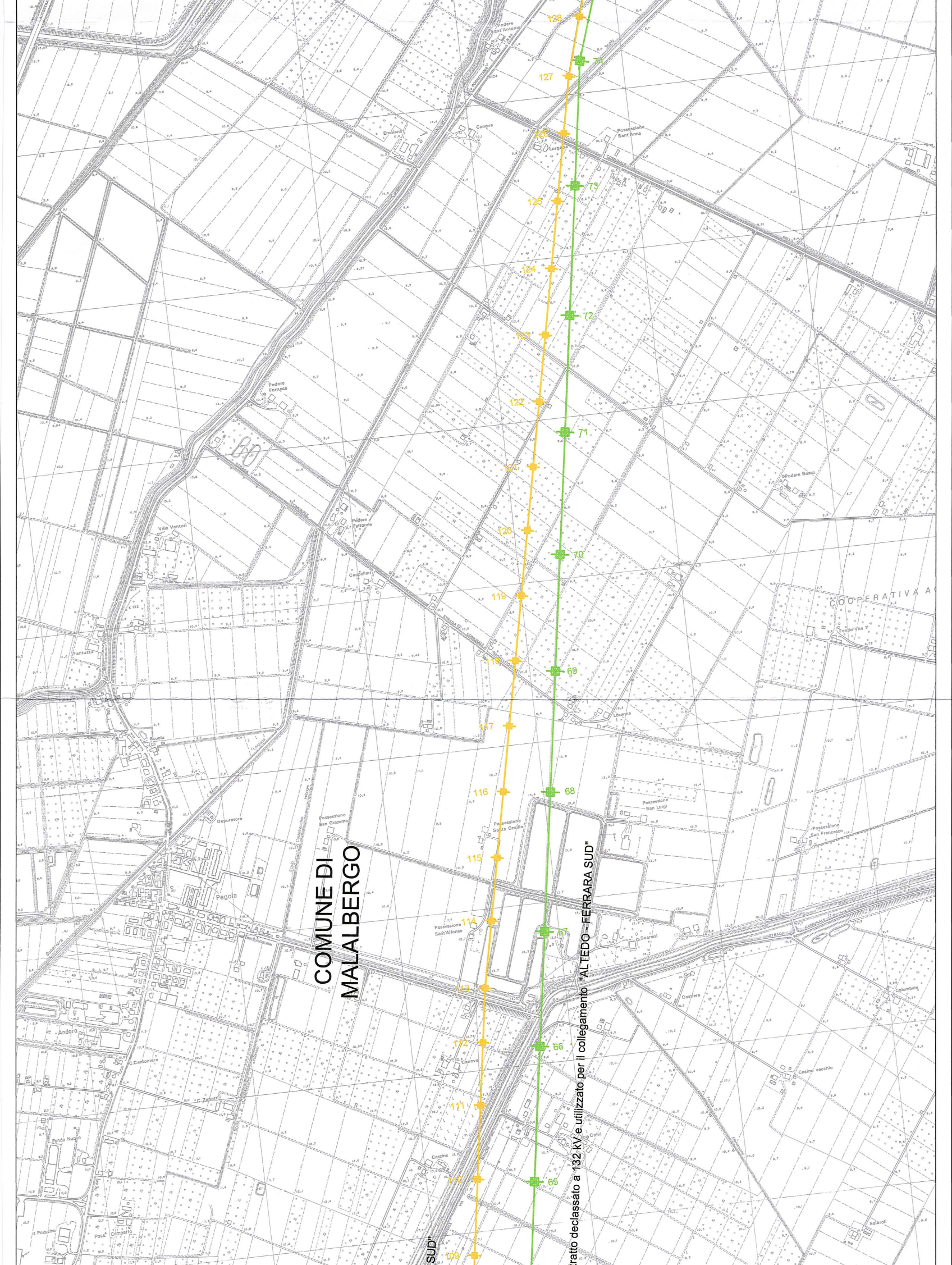
COMUNE DI
MALALBERGO
ratto declassato a 132 kV e utilizzato per il collegamento "ALTEDO - FERRARA SUD"
SUD"
128
127
126
125
124
123
122
121
120
119
118
117
116
115
114
113
112
111
110
109
74
73
72
71
70
69
68
67
66
65
Podere Sant'Antonio
Canova
Ercolana
Lorgana
Possessione Sant'Anna
Podere Fornace
Podere Fattorale
Villa Venturi
Cappellari
Podere Bosco
Sabbioni
COOPERATIVA A
Fondo Vita
Fantuzza
Scuola
Losanna
Depuratore
Possessione San Giacomo
Possessione Santa Cecilia
Possessione San Luigi
Possessione San Francesco
Pegola
Possessione Sant'Alfonso
Scarani
Costiera
Colombaia
Andora
C. Cantoniera
Canova
C. Zanetti
Casino vecchio
Calvi
Cascine
Fondo Nuovo
Il Palazzino
Poss. Campetto
Salaroli
Superiore
STRADA COMUNALE

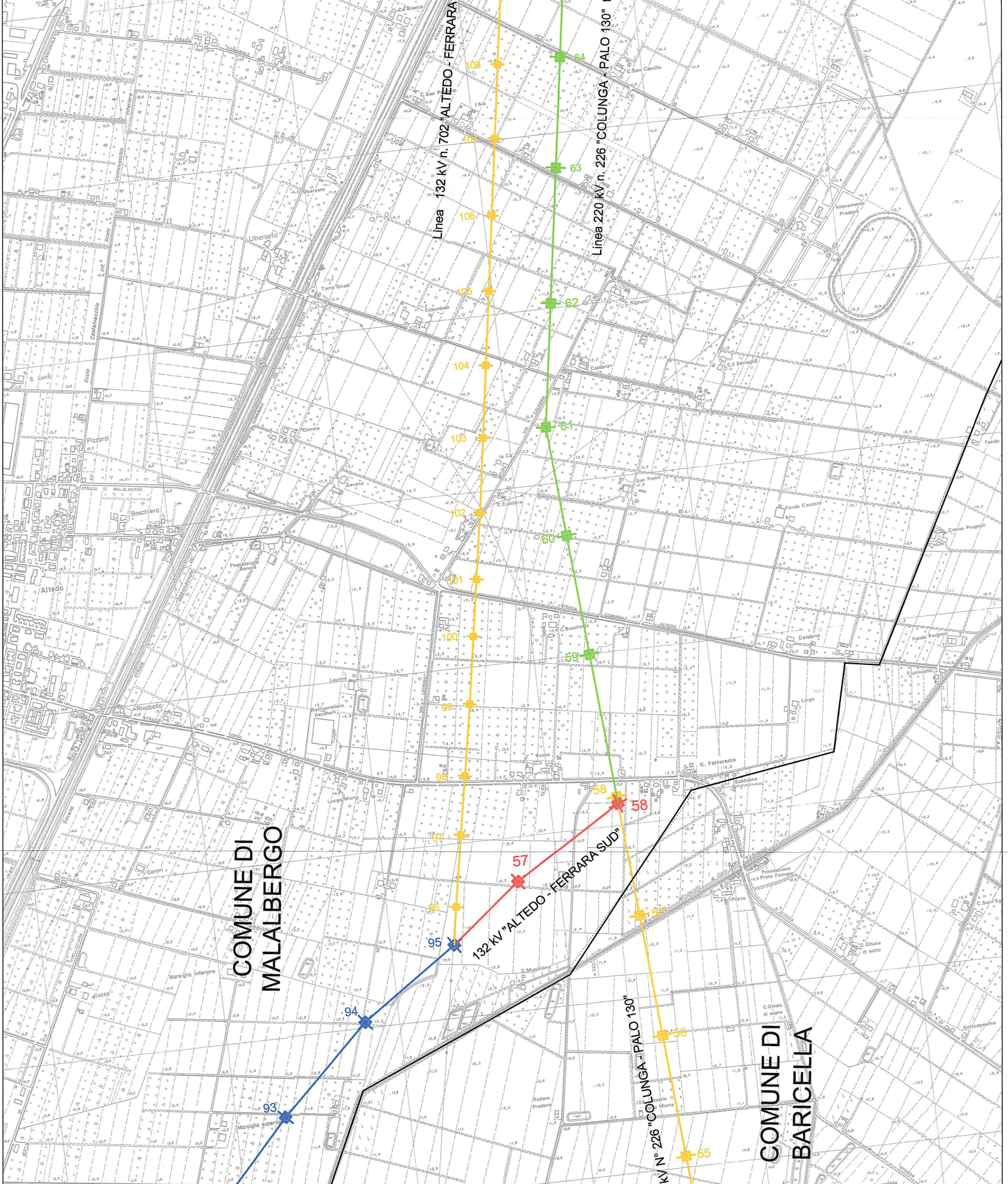
Linea 132 kV n. 702 "ALTEDO - FERRARA
Linea 220 kV n. 226 "COLUNGA - PALO 130"
132 kV "ALTEDO - FERRARA SUD"
kV N° 226 "COLUNGA - PALO 130"
COMUNE DI MALALBERGO
COMUNE DI BARICELLA
108
107
106
105
104
103
102
101
100
99
98
97
96
95
94
93
64
63
62
61
60
59
58
58
57
57
56
55
Ca Bianca
C. San Camillo
Uberseto
Torre Gnadi
Colombaia
C. Righetti
Calabria
C.li Serraglio
Allevamento Pradona
S. Luca
Pizzardi
Olmina
la Ca
Savena
C. Calabria
San Pietro
Fondo Casazza
Casino Prugnoli
Boschiera
Possessione Bonora
Altedo
C. Boschetto
Calabria
Fondo Prugnoli
Fiumicello
Laurina
Rivabello
Rimessaggio Ascanelli
Bosco
Larga
C. Fatterazza
Sabbione
Luogo Morto
Contri
Possessione Prato Fornace
Prato
C. Ghiaia di sotto
C. Munizione
Marsiglia inferiore
Cucco
C. Ghiaia di sopra
Settuagesima
Podere Pradone
Boaria Morta
Marsiglia superiore
Fondo

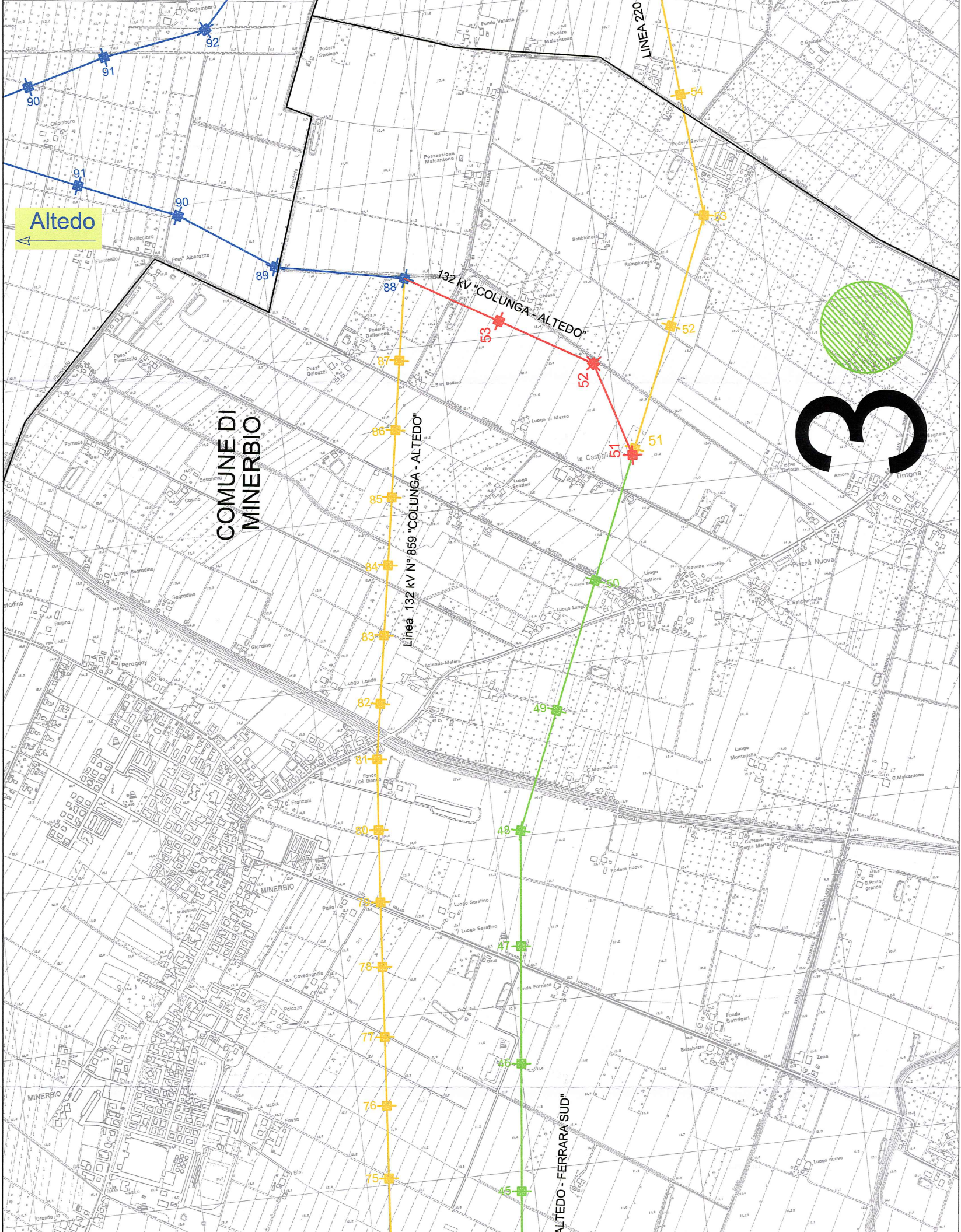
Altedo
132 kV "COLUNGA - ALTEDO"
Linea 132 kV N° 859 "COLUNGA - ALTEDO"
LINEA 220
ALTEDO - FERRARA SUD"
COMUNE DI
MINERBIO
3
92
91
90
91
90
89
88
53
52
51
87
86
85
84
83
82
81
80
79
78
77
76
75
54
53
52
51
50
49
48
47
46
45
Colombara
Podere Strologo
Fondo Vallatta
Podere Malcantone
C.Grande
Podere Savioli
Possessione Malcantone
Pellicciara
Poss.e Alberazzo
Fiumicello
Sabbionara
Rampionesse
Chiesa
Podere Dallanoce
Poss.e Galeazzi
C.Sant Bellino
Poss.e Fiumicello
Luogo di Mazzo
la Castiglia
Luogo Santeri
Sant'Antonio
Bagnara
Tintoria
Amore
Fornace
Casanova
Casino
Luogo Segradino
Segradino
Regina
Polo E.N.EL.
Paraguay
Giardino
Luogo Landa
Azienda Malara
Luogo Lungo
Luogo Belfiore
Savena vecchia
Ca' Rodà
Piazza Nuova
C. Sabbioncello
Luogo Montadella
C.Malcantone
Montadella
Fondo Cà Bianca
C. Franzoni
Podere nuovo
Ca' Nova Santa Marta
C.Prato grande
MINERBIO
MUNICIPIO
Pallo
Luogo Serafino
Cavedagnola
Palazzo
Fondo Fornace
Fondo Bottrigari
Boschetto
Zena
SCUOLA MEDIA
Fossa
Bini
Luogo nuovo
MINERBIO
Grande
STRADA DEL GALLO
STRADA COMUNALE
STRADA DEI MACERI
STRADA DEL PALIO
VIA NUOVA INFERIORE

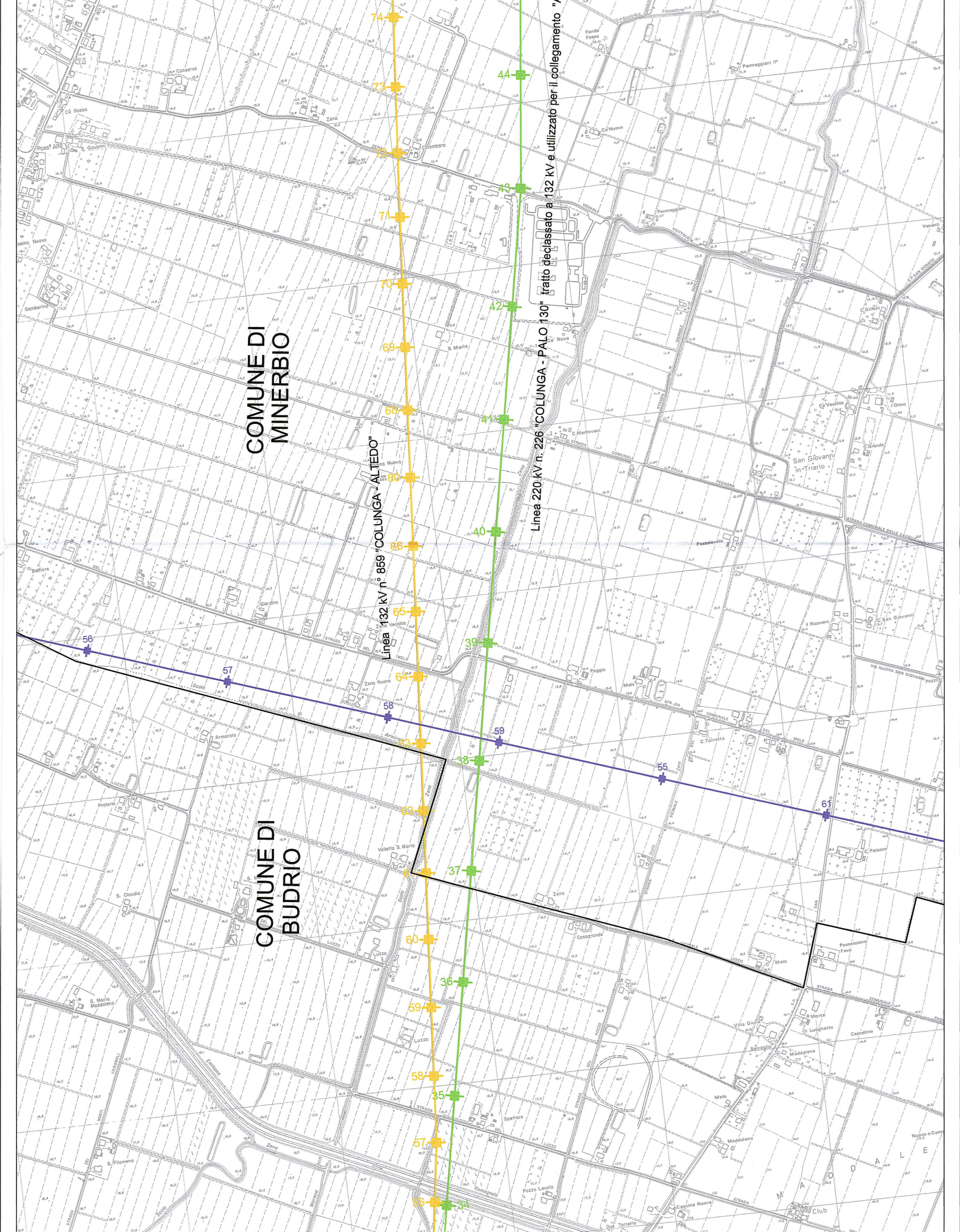
COMUNE DI MINERBIO
COMUNE DI BUDRIO
Linea 132 kV n° 859 "COLUNGA - ALTEDO"
Linea 220 kV n. 226 "COLUNGA - PALO 130" tratto declassato a 132 kV e utilizzato per il collegamento "
74
73
72
71
70
69
68
67
66
65
64
63
62
61
60
59
58
57
56
44
43
42
41
40
39
38
37
36
35
34
56
57
58
59
55
61
Cà Rossa
Colombara
S. Maria
Zena Nuova
Zena Vecchia
Giardino
Armarolo
Prateria
Valletta S. Marta
S. Claudia
S. Maria Maddalena
S. Filomena
Poggio
Melo
C. Torretta
C. Mantovani
San Giovanni in Triario
C. Grande
Pozzolevato
Il Ricovero
C. San Giovanni
C. Palazzo
Possessione Fava
Casagrande
Villa Giulia
Castellino
Maddalena
Spettara
Pozzo Levato
Cascina Nuova
Torrette
Club
Ca' Nuova
Parmeggiani
Fondo Fosse
Fossadone
Gamberino
Belfiore
Veneti
l'Olmo
Cà Vecchia
C. Grifoni
Nuovo o Camp
M A D D A L E

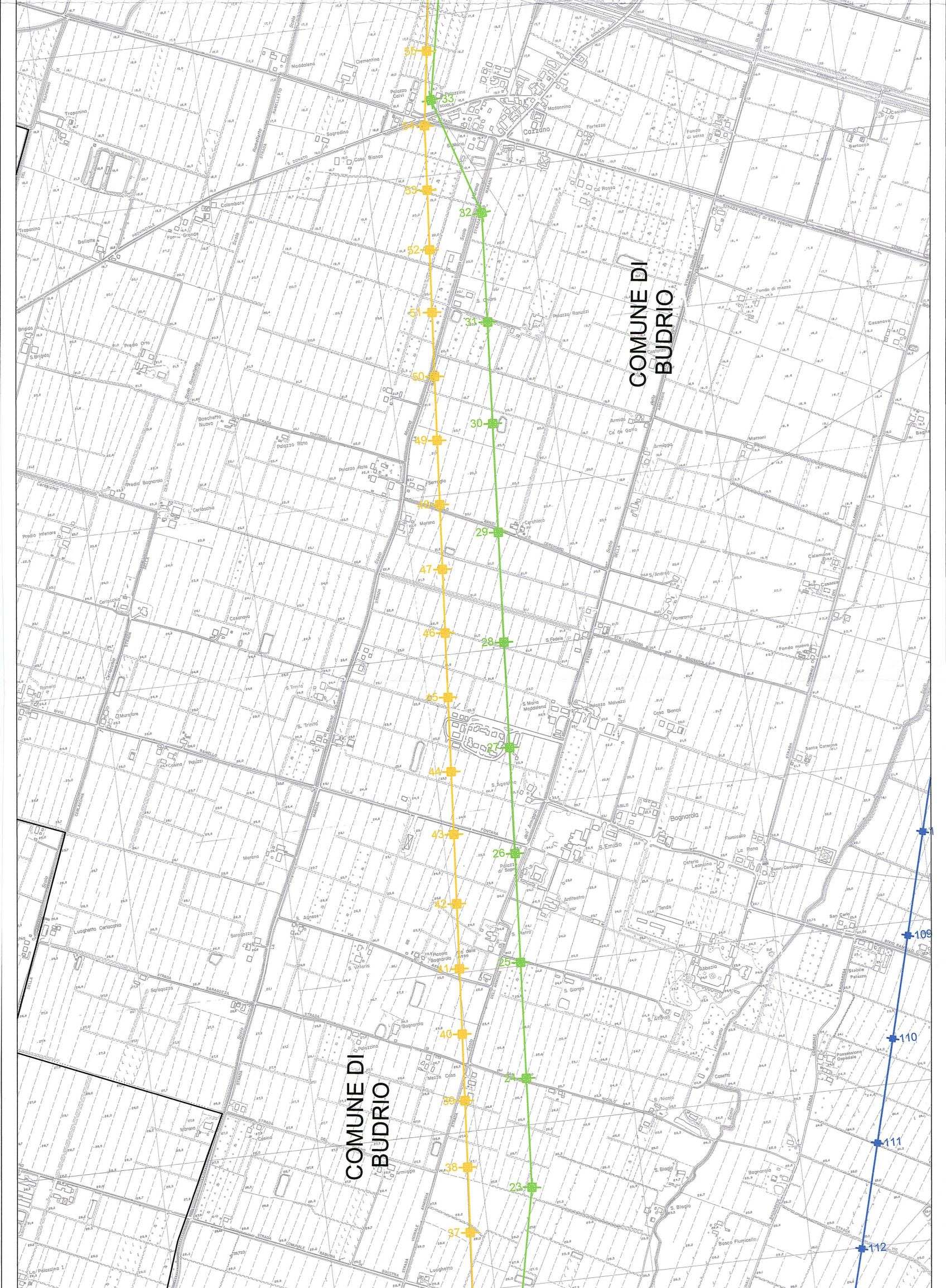
COMUNE DI BUDRIO
COMUNE DI BUDRIO
55
54
53
52
51
50
49
48
47
46
45
44
43
42
41
40
39
38
37
33
32
31
30
29
28
27
26
25
24
23
109
110
111
112
Cazzano
Maddalena
Clementina
Palazzo Calvi
Palazzina
Madonnina
Fortezza
Sagradino
Casa Bianca
Colombara
Trapanino
Ballotte
Fondo Grande
Ca' Rossa
S. Chiara
Palazzo Ranuzzi
Brigida
S. Brigida
Predio Orto
Boschetto Nuovo
Palazzo Rota
Armida
Ca' de Gatto
Mattoni
Serraglio
Marana
Cerchiaro
Cerlacchia
Predio Bagnarola
Predio Inferiore
S. Andrea
Poveromo
Casanova
Calamone
Fondo nuovo
S. Fedele
S. Trinità
S. Maria Maddalena
Palazzo Malvezzi
Casa Bianca
Muratore
Santa Caterina
S. Agostino
Bagnarola
S. Emidio
Fiumicello
La Rana
Buon Consiglio
Palazzo di Sopra
Anfiteatro
Tenda
S. Agnese
Luoghetto Cerlacchia
Saragozza
S. Pietro
S. Vittoria
Piccola Bagnarola
Abbazia
S. Giorgio
S. Alfonso
San Carlo
Bagnarola
Possessione Ospedale
Mezza Casa
S. Nicolò
Casetta
Marana
Casino
Armiggia
S. Biagio
S. Biagio
Bosco Fiumicello
Bagnarola
Luoghetto
La Palazzina
STRADA SAN DONATO
STRADA PROVINCIALE
STRADA COMUNALE DI SAN ZENONE
STRADA FONTANA
STRADA SARAGOZZA
STRADA COMUNALE RABONA
Scolo Marana
Scolo Fiumicello

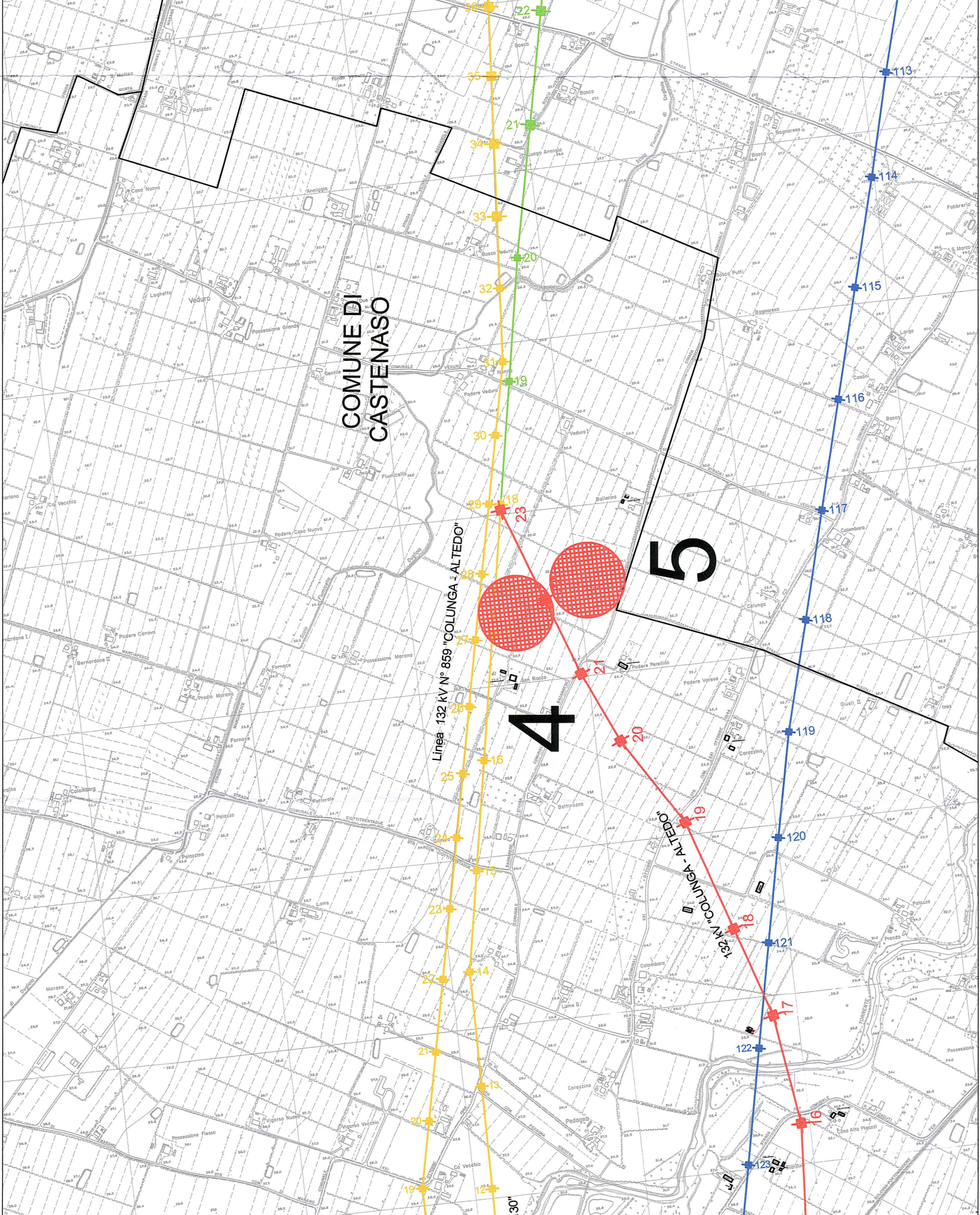
COMUNE DI
CASTENASO
Linea 132 kV N° 859 "COLUNGA - ALTEDO"
132 kV "COLUNGA - ALTEDO"
4
5
36
35
34
33
32
31
30
29
28
27
26
25
24
23
22
21
20
19
18
17
16
15
14
13
12
113
114
115
116
117
118
119
120
121
122
123
Bosco
Bagnarese
Fondo Veduro
Palazzo
Luogo Armigia
Armiggia
Casa Nuova
Fondo Nuovo
Bosco Veduro
Bosco Putti
Loghetto
Veduro
Possessione Grande
Gentile
Nonna
Padere Veduro
Veduro I
Fiumicello
Ballerina
Padere Casa Nuova
Ca Vecchia
Padere Canova
Bernardone II
Possessione Marano
Fornace
San Rocco
Padere Perellio
Padere Varese
Predio Marano
Colunga
Corazzina
Bettinazzo
Fattorale
Colombara
Palazzo
Palazzino
Ca Nova
Lame
Lame II
Marano
Vigarso Nuovo
Vigarso Vecchio
Possessione Fiesso
Ca Vecchia
Pedagna
Casa Alta Pigozzi
Prando
Casino
Fabbreria
S. Marco
Larga
Casoni
Bosco
Giusti II
Colombara
Palazzo
STRADA COMUNALE CIOTTITRENTADUE
STRADA COMUNALE VEDURO
STRADA VICINALE VEDURO
STRADA COMUNALE BAGNARESE
STR. COM. V. OTTOBRE
STRADA COMUNALE PEDAGNA SINISTRA
TORRENTE IDICE
Scolo Fiumicello
Dugliolo

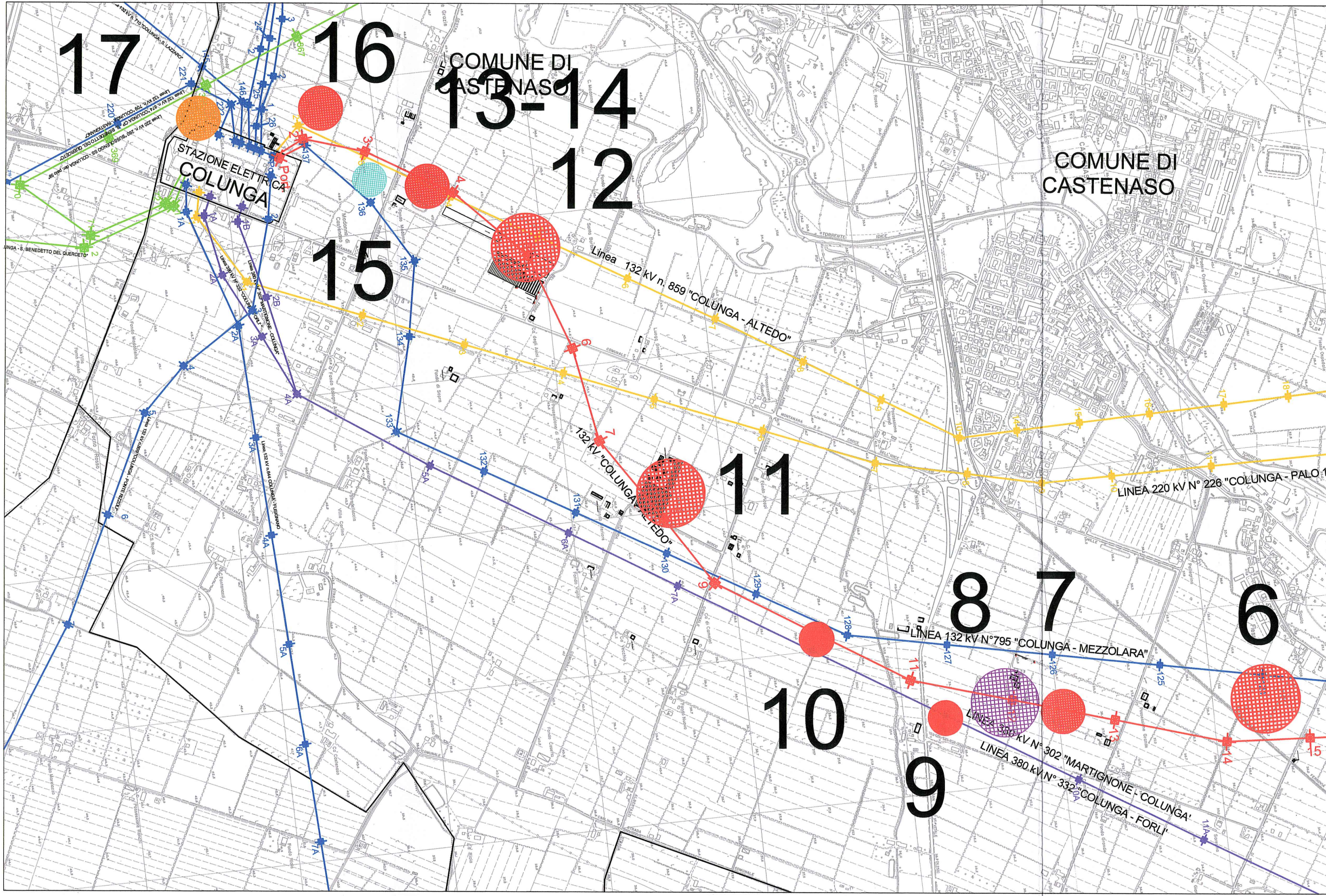
17
16
COMUNE DI CASTENASO
13-14
12
15
11
10
9
8
7
6
COMUNE DI CASTENASO
STAZIONE ELETTRICA COLUNGA
Linea 132 kV n. 859 "COLUNGA - ALTEDO"
LINEA 220 kV N° 226 "COLUNGA - PALO
132 kV "COLUNGA - ALTEDO"
LINEA 132 kV N°795 "COLUNGA - MEZZOLARA"
LINEA 380 kV N° 302 "MARTIGNONE - COLUNGA'
LINEA 380 kV N° 332 "COLUNGA - FORLI'
Linea 380 kV N° 302 "MARTIGNONE - COLUNGA"
Linea 380 kV N° 332 "COLUNGA - FORLI"
Linea 132 kV n.844 COLUNGA - FUSIGNANO
Linea 132 kV n.809 "COLUNGA - PONTE RIZZOLI"
132 kV n. 710 "COLUNGA - S. LAZZARO"
Linea 132 kV n. 709 "COLUNGA - RASTIGNANO"
Linea 132 kV n. 874 "COLUNGA CP - S. BENEDETTO DEL QUERCETO"
Linea 220 kV n. 260 "BUSSOLENGO SS - COLUNGA der. palo 58"
LUNGA - S. BENEDETTO DEL QUERCETO"
Por
TORRENTE IDICE
Madonna di Castenaso
Fondo di Sopra
Villa Forno Rosso
Forno Rosso
Villa Carlina
Fondo Maddalena
125
126
127
128
129
130
131
132
133
134
135
136
137
146
145
221
220
222
367
369
1A
2A
3A
4A
5A
6A
7A
10A
11A
1B
2B