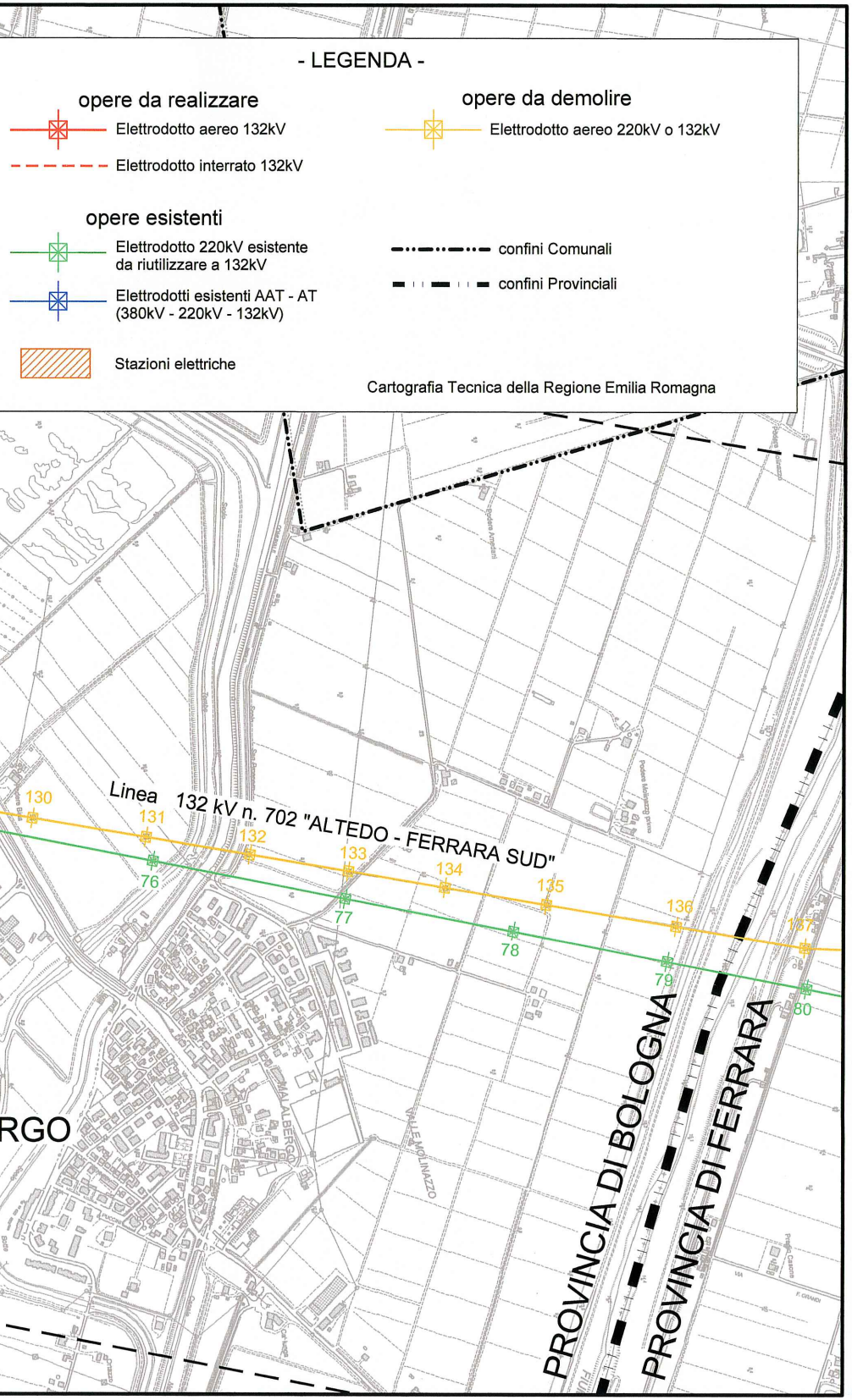
- LEGENDA -
opere da realizzare
Elettrodotto aereo 132kV
Elettrodotto interrato 132kV
opere esistenti
Elettrodotto 220kV esistente da riutilizzare a 132kV
Elettrodotti esistenti AAT - AT (380kV - 220kV - 132kV)
Stazioni elettriche
opere da demolire
Elettrodotto aereo 220kV o 132kV
confini Comunali
confini Provinciali
Cartografia Tecnica della Regione Emilia Romagna
Linea 132 kV n. 702 "ALTEDO - FERRARA SUD"
130
131
132
133
134
135
136
137
76
77
78
79
80
MALALBERGO
VALLE MOLINAZZO
PROVINCIA DI BOLOGNA
PROVINCIA DI FERRARA
RGO

TERNA RETE ITALIA Spa
Direzione Territoriale Nord Est
Unità Progettazione e Realizzazione Impianti
Il Responsabile
(N. Ferracin)

REVISIONI					
N.	DATA	DESCRIZIONE	ELABORATO	VERIFICATO	APPROVATO
01	24/10/2014	Revisione a seguito approvazione del 24/10/2014	F. Bertozzi Studio Zenit	P. Venturini Venturini & Ass.	P. Venturini Venturini & Ass.
00	22/10/2014	Emissione per approvazione.	F. Bertozzi Studio Zenit	P. Venturini Venturini & Ass.	P. Venturini Venturini & Ass.

CODIFICA ELABORATO APPALTATORE	Timbro e Firma Appaltatore	Logo Appaltatore
	DOTT. PIERLUIGI VENTURINI GEOLOGO SEZ.A N. 242 ALBO P.	dott. geol. Pierluigi Venturini dott. geol. Piero Feralli via Bella n. 6 - 47121 FORLI' tel 0543.20127 0543.30793 fax 0543.39358 email venturinieassociati@virgilio.it P. IVA 03373640402

REVISIONI					
N.	DATA	DESCRIZIONE	ELABORATO	ESAMINATO	ACCETTATO
00	24/10/2014	Prima emissione. Approvazione del 24/10/2014	P. Venturini Venturini & Ass.	R. Carletti NE-PRI-LIN	N. FERRACIN DTNE-PRI

TIPOLOGIA DELL'ELABORATO	CODIFICA DELL'ELABORATO
Planimetria	DU22226B1BDX29126

Terna Rete Italia
TERNA GROUP

PROGETTO	TITOLO
TE-DX-08-207	Riassetto Rete Elettrica Nazionale tra Colunga e Ferrara Elettrodotti a 132kV: Colunga - Altedo Altedo - Ferrara Sud Ferrara Sud- Centro Energia
RICAVATO DAL DOC. TERNA	
CLASSIFICAZIONE DI SICUREZZA	

CARTA TECNICA DELLE OPERE
Provincia di Bologna

NOME DEL FILE	SCALA CAD	FORMATO	SCALA	FOGLIO
DU22226B1BDX29126.dwg	1 unità = 1 mm	3100 x 300	1: 10000	1 / 1

Questo documento contiene informazioni di proprietà Terna Rete Italia S.p.A. e deve essere utilizzato esclusivamente dal destinatario in relazione alle finalità per le quali è stato ricevuto. E' vietata qualsiasi forma di riproduzione o di divulgazione senza l'esplicito consenso di Terna Rete Italia S.p.A.

This document contains information proprietary to Terna Rete Italia S.p.A. and it will have to be used exclusively for the purposes for which it has been furnished. Whichever shape of spreading or reproduction without the written permission of Terna Rete Italia S.p.A. is prohibit.

m26I0001SG-r00

A4

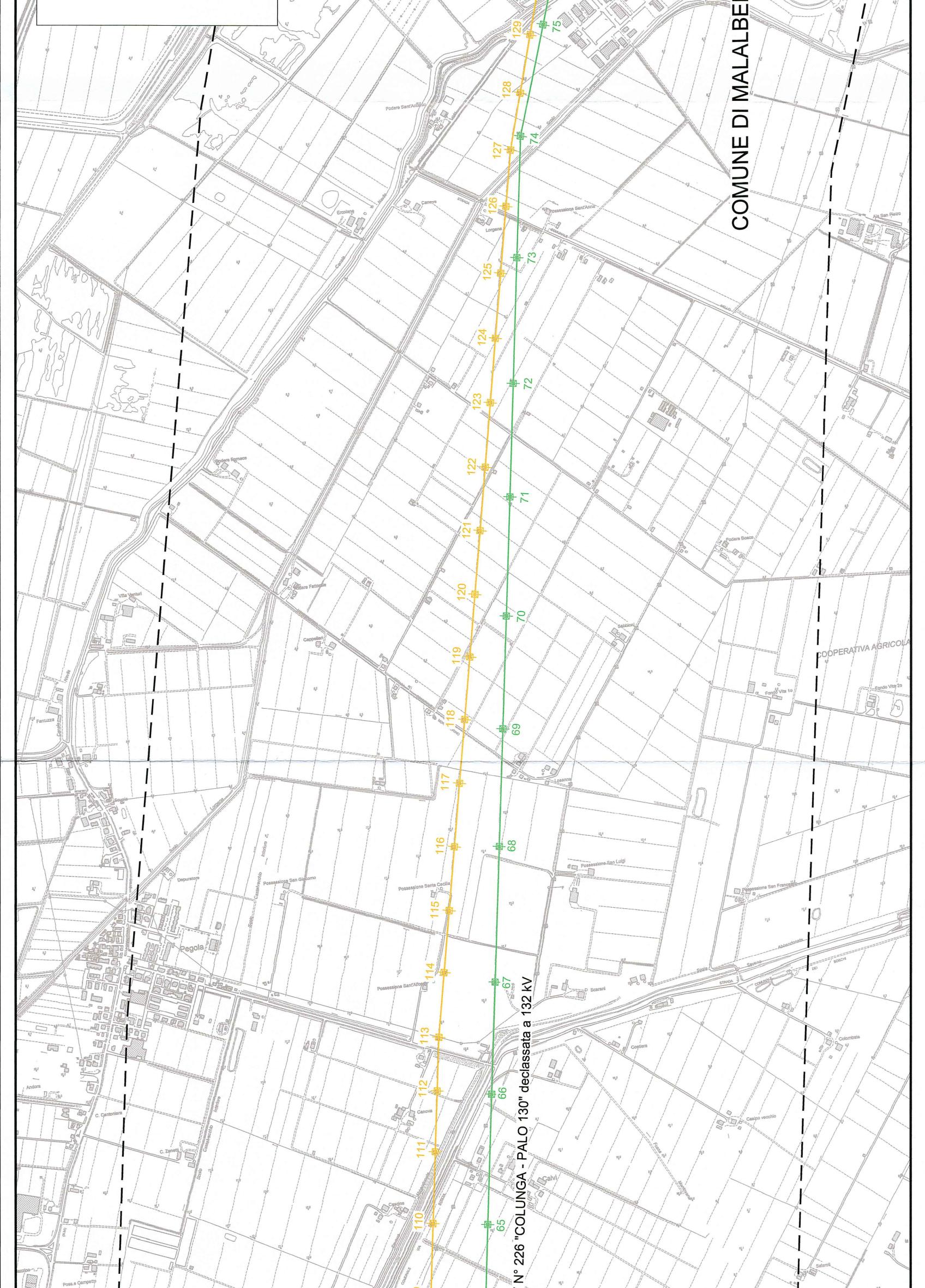
COMUNE DI MALALBE
N° 226 "COLUNGA - PALO 130" declassata a 132 kV
COOPERATIVA AGRICOLA
110
111
112
113
114
115
116
117
118
119
120
121
122
123
124
125
126
127
128
129
65
66
67
68
69
70
71
72
73
74
75
Pegola
Ercolana
Caneva
Lorgena
Possessione Sant'Anna
Ala San Pietro
Podere Fornace
Villa Venturi
Podere Fattorella
Cappellani
Fantuzza
Sabbioni
Podere Bosco
Fondo Vita 1o
Fondo Vita 2o
Losanna
Possessione San Luigi
Possessione San Francesco
Possessione San Giacomo
Possessione Santa Cecilia
Possessione Sant'Alfonso
Depuratore
Scarani
Colombaia
Canova
C. Cantoniera
C. Zanetti
Andora
Calvi
Cascina
Savena
Abbandonato
Lorgana
Scolo
Strada

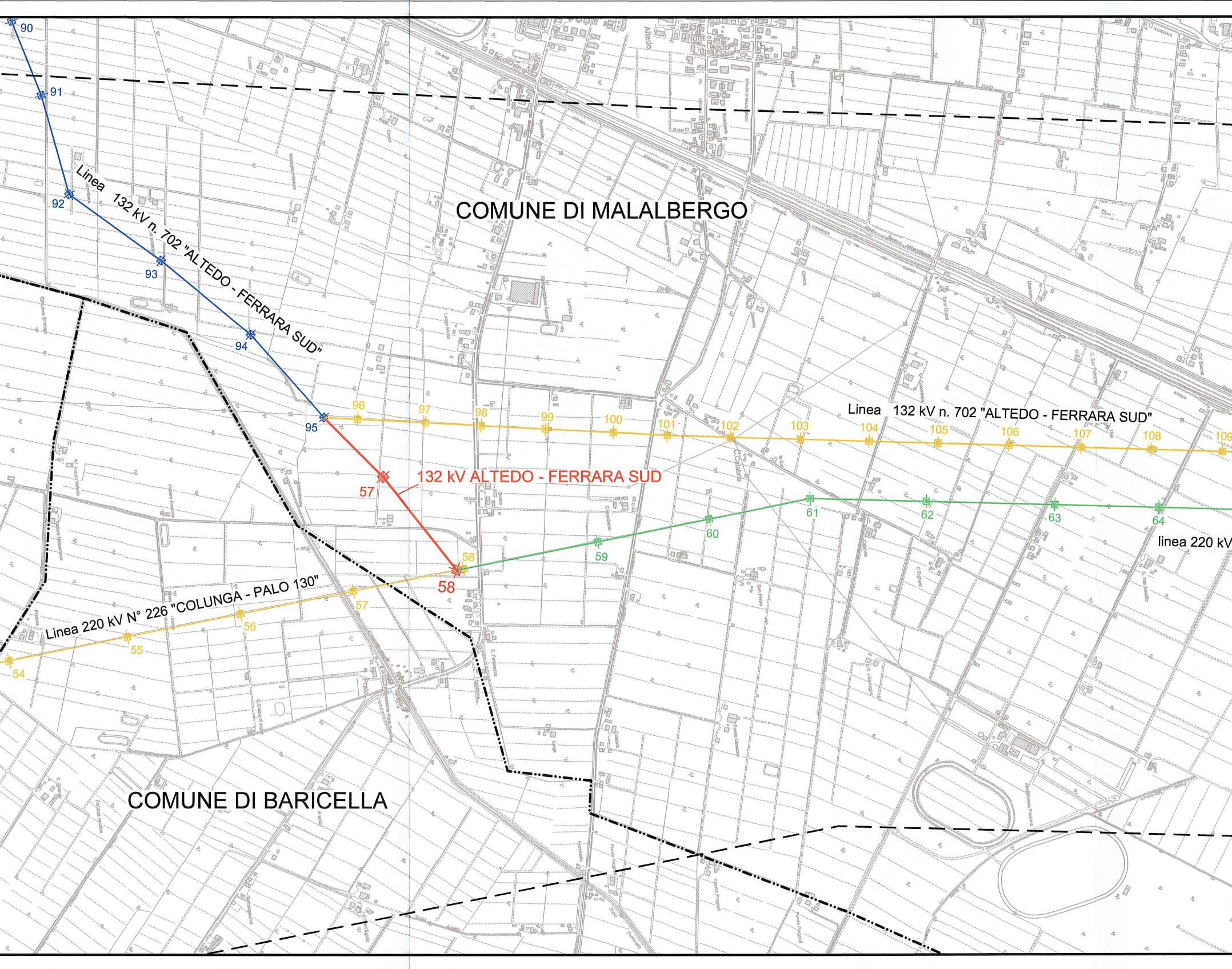
COMUNE DI MALALBERGO
COMUNE DI BARICELLA
Linea 132 kV n. 702 "ALTEDO - FERRARA SUD"
90
91
92
93
94
95
Linea 132 kV n. 702 "ALTEDO - FERRARA SUD"
96
97
98
99
100
101
102
103
104
105
106
107
108
109
132 kV ALTEDO - FERRARA SUD
57
58
linea 220 kV
58
59
60
61
62
63
64
Linea 220 kV N° 226 "COLUNGA - PALO 130"
54
55
56
57
Altedo
C.Calabria
Prato

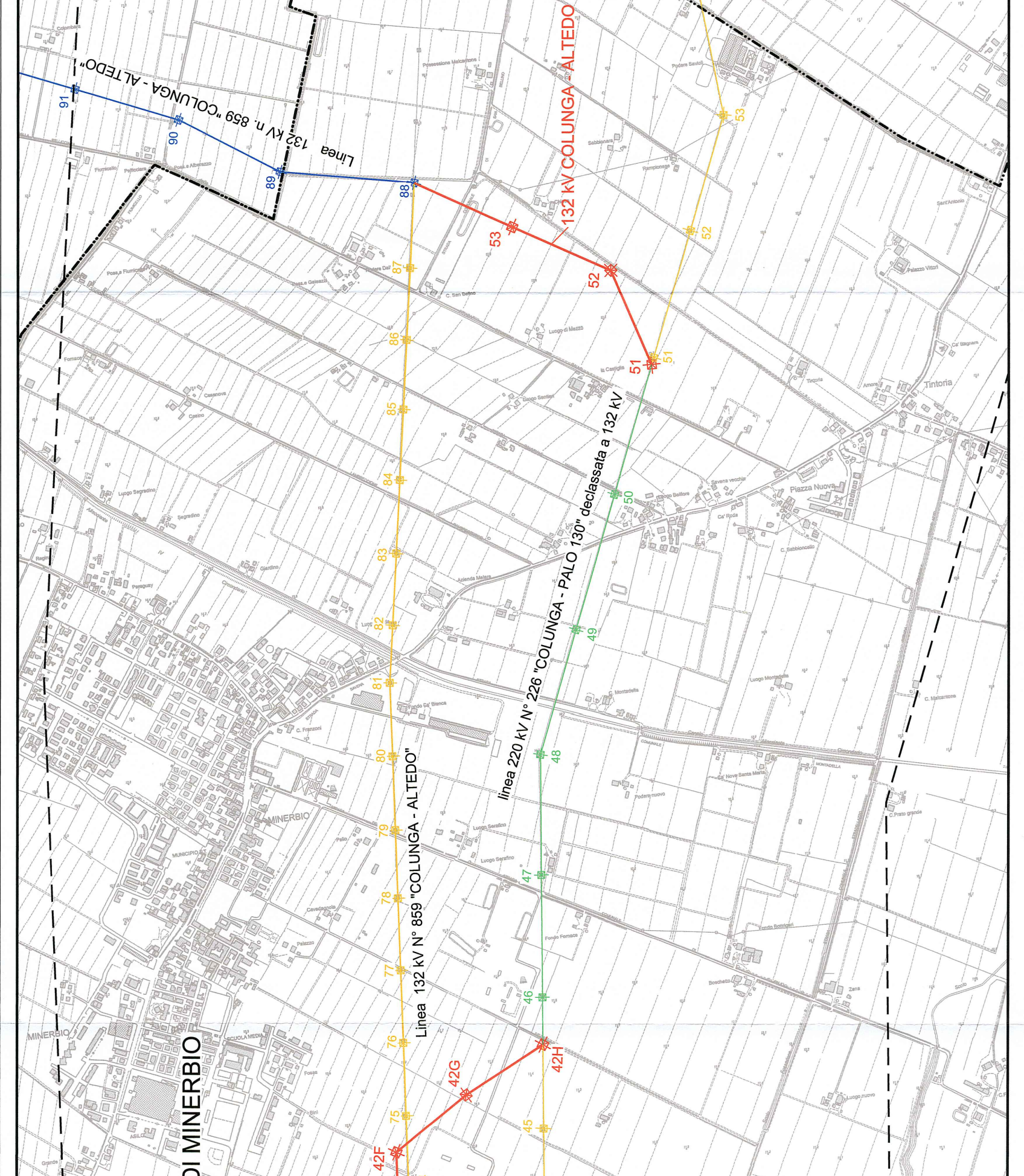
Linea 132 kV n. 859 "COLUNGA - ALTEDO"
132 kV COLUNGA - ALTEDO
linea 220 kV N° 226 "COLUNGA - PALO 130" declassata a 132 kV
Linea 132 kV N° 859 "COLUNGA - ALTEDO"
DI MINERBIO
91
90
89
88
53
52
51
87
86
85
84
83
82
81
80
79
78
77
76
75
53
52
51
50
49
48
47
46
45
42F
42G
42H
Colombara
Possessione Malcantone
Podere Savioli
Sabbionara
Ramponese
Fiumicello
Pellicciari
Posa e Alberazzo
Posa e Fiumicello
Posa e Galeazzi
Podere Dall'
C. San Bellino
Luogo di Mazzo
La Castiglia
Sant'Antonio
Palazzo Vittori
Cà Bagnara
Tintoria
Amora
Fornace
Casenove
Casino
Luogo Sentieri
Lugo Segradino
Segradino
Savena vecchia
Luogo Bellfiore
Piazza Nuova
Ca' Roda
C. Sabbioncello
Regina
Giardino
Paraguay
Circondario
Azienda Melara
C. Montadella
Luogo Montadella
C. Malcantone
Fondo Ca' Bianca
C. Franzoni
SAVENA
MINERBIO
MUNICIPIO
Podere nuovo
Ca' Nova Santa Maria
MONTADELLA
C.Prato grande
Luogo Serafino
Palio
Cavedagnola
Palazzo
Fondo Fornace
Fondo Bottrigari
Boschetto
Zana
Scolo
SCUOLA MEDIA
ASILO
Fossa
Bini
Grande
Luogo nuovo
MINERBIO

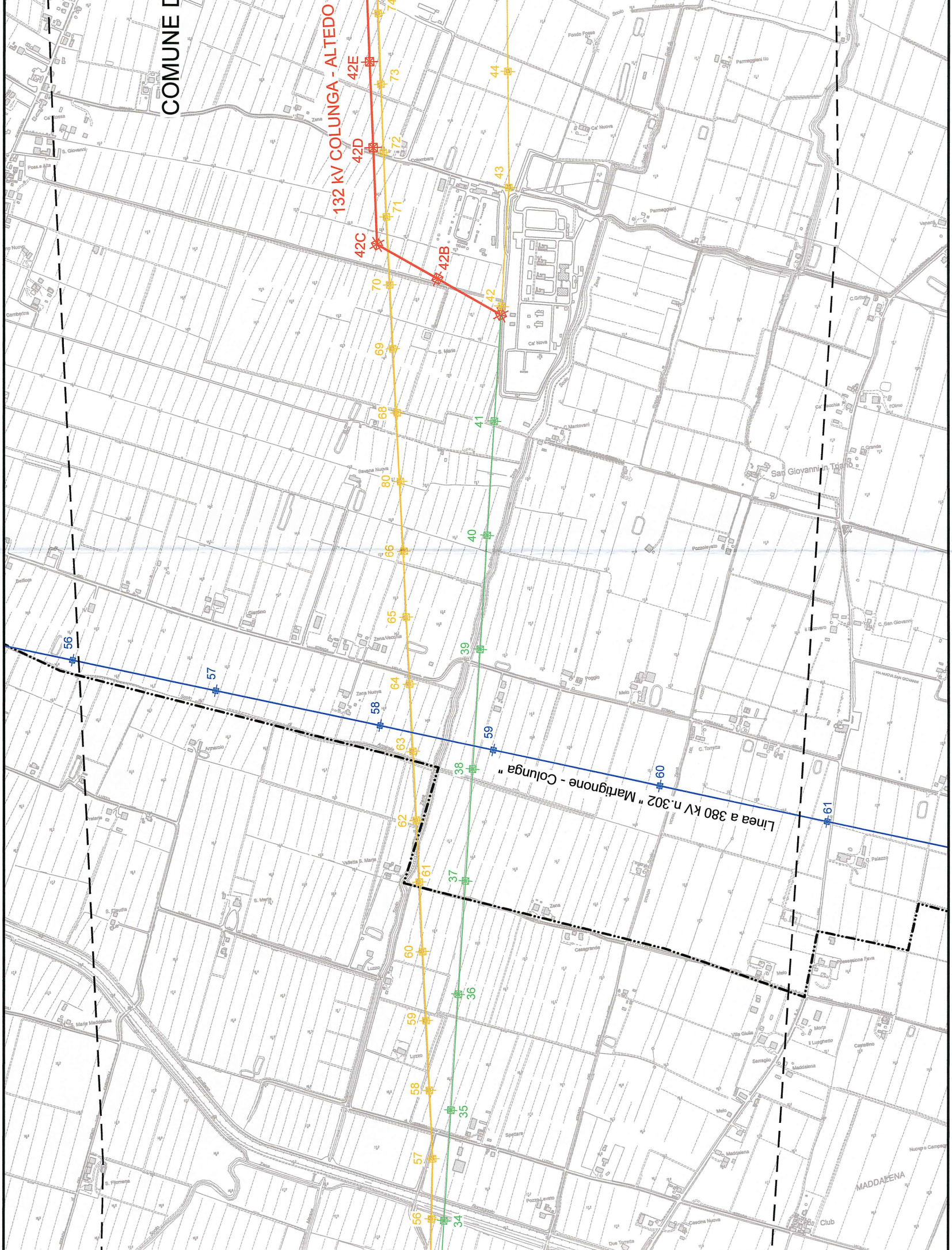
COMUNE D
132 kV COLUNGA - ALTEDO
42E
42D
42C
42B
42
Linea a 380 kV n.302 " Martignone - Colunga "
56
57
58
59
60
61
74
73
72
71
70
69
68
80
66
65
64
63
62
61
60
59
58
57
56
44
43
41
40
39
38
37
36
35
34
Ca' Rossa
S. Giovanni
Zena
Colombara
Ca' Nuova
Parmeggiani
Fondo Fossa
Ca' Nova
S. Maria
C. Mantovani
Savena Nuova
San Giovanni in Triario
Pozzolevato
Belfiore
Zena Vecchia
Zena Nuova
Poggio
Melo
C. Torretta
Valletta S. Maria
S. Claudia
S. Maria Maddalena
Luzzo
Casagrande
Villa Giulia
Serraglio
Maddalena
Spettara
S. Filomena
Pozzo Levato
Cascina Nuova
Due Torrette
Club
MADDALENA
C. Palazzo
C. San Giovanni
Castellino
C. Grande
C. Gritti
Possessione Fava
Il Lughetto
Nuovo Campagna

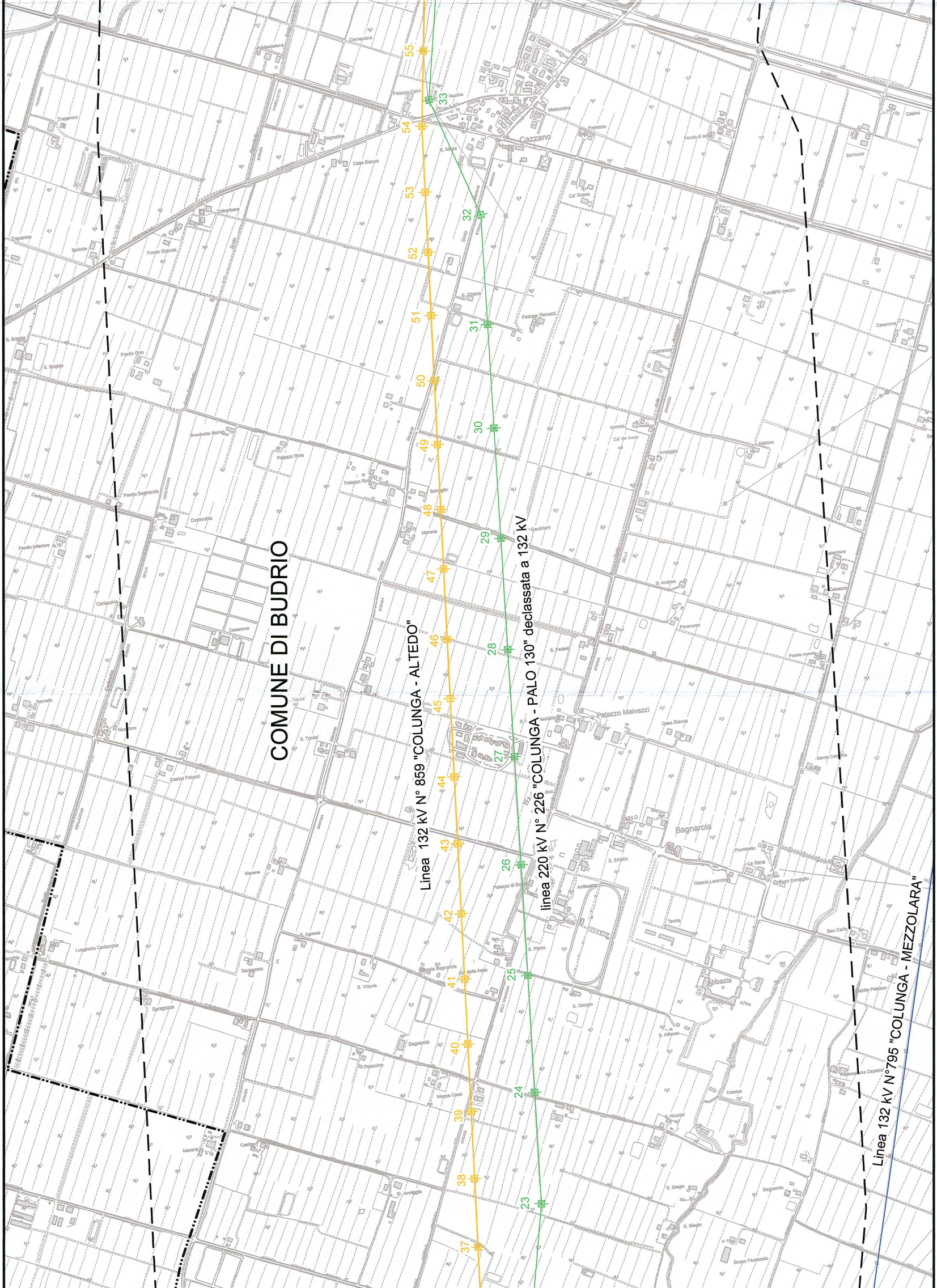
COMUNE DI BUDRIO
Linea 132 kV N° 859 "COLUNGA - ALTEDO"
linea 220 kV N° 226 "COLUNGA - PALO 130" declassata a 132 kV
Linea 132 kV N°795 "COLUNGA - MEZZOLARA"
55
54
53
52
51
50
49
48
47
46
45
44
43
42
41
40
39
38
37
33
32
31
30
29
28
27
26
25
24
23
Cazzano
Madonnina
Fortezza
Palazzo Calvi
Sagradino
Casa Bianca
Colombara
Fondo Grande
Trepanino
S. Brigida
Predio Orio
Palazzo Ranuzzi
S. Chiara
Costanza
Armida
Armiggia
Boschetto Nuovo
Palazzo Rota
Semeglio
Marana
Cerchiaro
Cedecchia
Predio Bagnarola
S. Andrea
Casanova
Poveromo
S. Fedele
Palazzo Malvezzi
Casa Bianca
S. Trinita'
Casina Palazzi
Bagnarola
S. Emidio
Anfiteatro
Palazzo di Sotto
S. Agnese
S. Pietro
Abbazia
S. Vittoria
S. Giorgio
S. Alfonso
Mezza Casa
Palazzino
Casetta
Nocolo
Saragozza
Armiggia
S. Biagio
Bosco Fiumicello
San Carlo
Santa Caterina
Fiumicello
La Rana
Osteria Leoncina
Fondo di mezzo
Calamone
Mattoni
Bertocca
Casino
Casanova

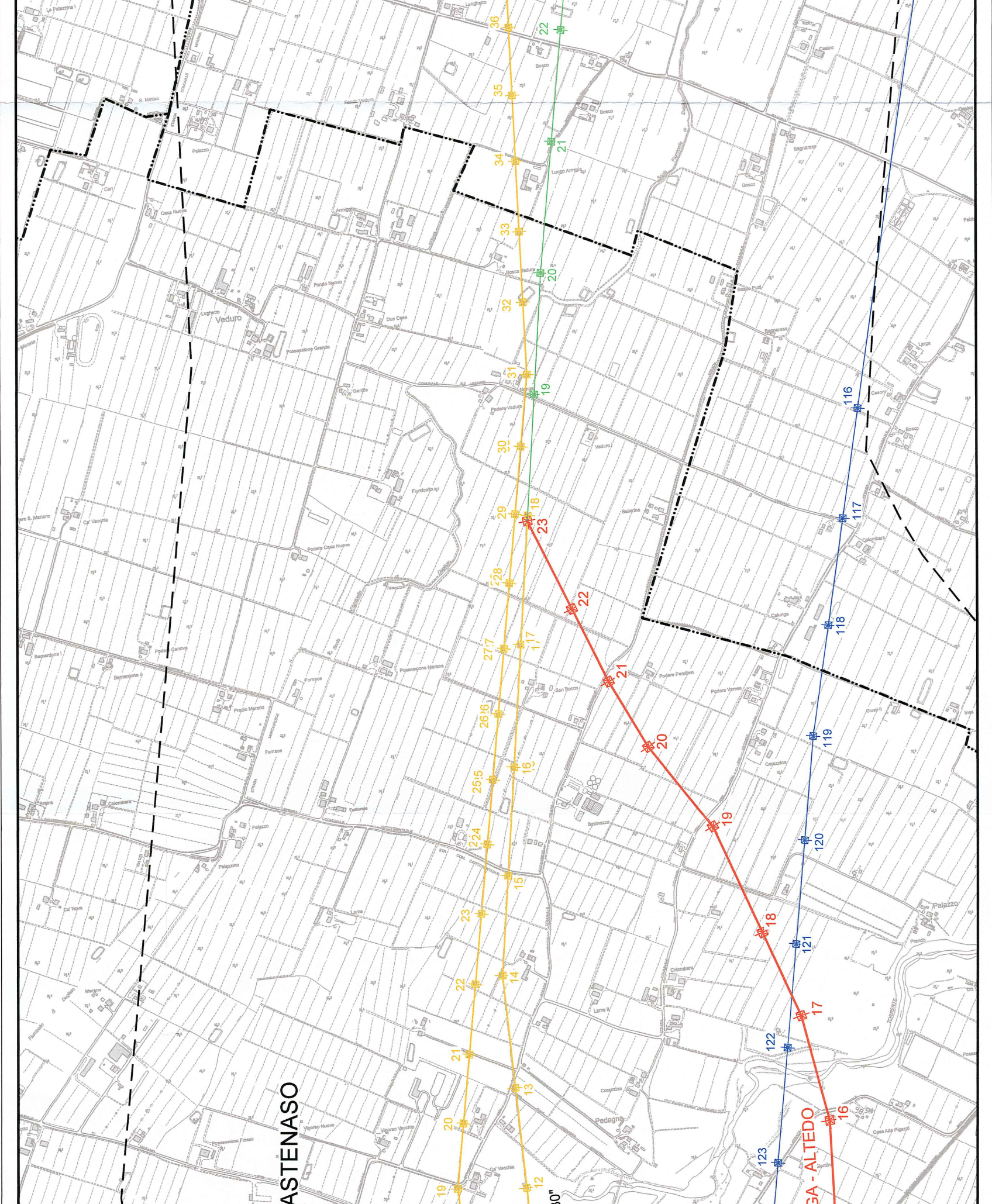
ASTENASO
GA - ALTEDO
36
35
34
33
32
31
30
29
28
27
26
25
24
23
22
21
20
19
22
21
20
19
18
17
16
15
14
13
12
23
22
21
20
19
18
17
16
116
117
118
119
120
121
122
123
Veduro
Luogo Armiglio
Bosco Vedura
Fondo Nuovo
Due Case
Possessione Grande
Podere Veduro
Fiumicello
Podere Casa Nuova
Ca' Vecchia
Possessione Marana
Podere Canova
Bernardone I
Bernardone II
Predio Marano
Fornace
Colombara
Palazzo
Palazzino
Ca' Nova
Lame
San Rocco
Podere Parellino
Podere Varesa
Corazzina
Bettinozza
Ballarina
Calunga
Colombara
Lame II
Pedagna
Casa Alta Pigazzi
Palazzo
Prendo
Bosco Putti
Bagnarese
Casone
Bosco
Larga
Casino
Luoghetto
La Palazzina I
S. Matteo
Palazzo
Casa Nuova
Armiggi
Case
Fattoria
Vigorso Nuovo
Vigorso Vecchio
Possessione Fiasco
Ca' Vecchia
Marano
Fiumicello
Torrente

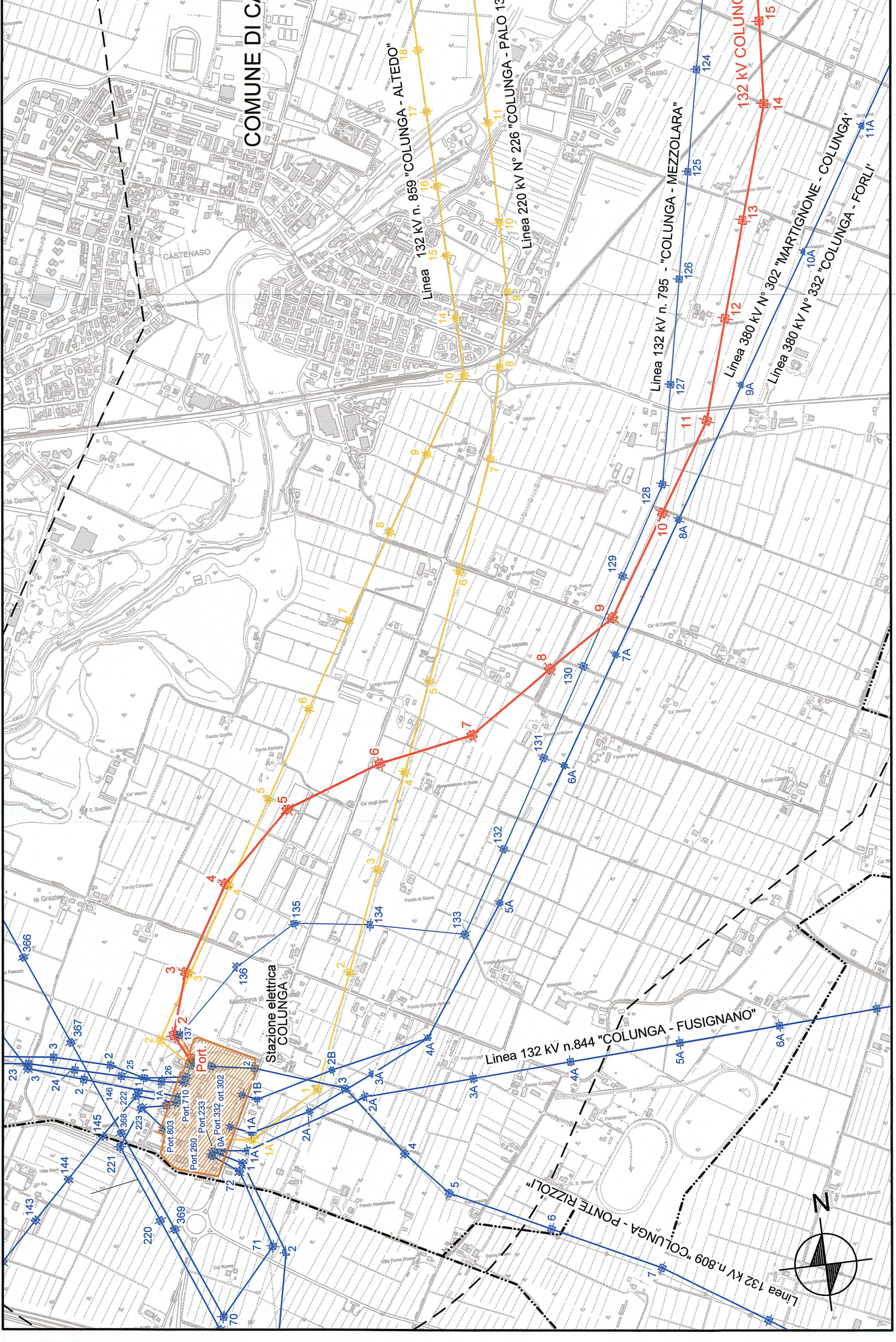
COMUNE DI CA
CASTENASO
Linea 132 kV n. 859 "COLUNGA - ALTEDO"
Linea 220 kV N° 226 "COLUNGA - PALO 13
Linea 132 kV n. 795 - "COLUNGA - MEZZOLARA"
132 kV COLUNG
Linea 380 kV N° 302 "MARTIGNONE - COLUNGA"
Linea 380 kV N° 332 "COLUNGA - FORLI'"
Linea 132 kV n.844 "COLUNGA - FUSIGNANO"
Linea 132 kV n.809 "COLUNGA - PONTE RIZZOLI"
Stazione elettrica COLUNGA
Port. 3
Port.710
Port.803
Port.260
Port.233
Port.332
ort.302
N