









-  AREA DA ACQUISIRE = ~34.150 mq.
-  AREA DA ACQUISIRE PER CONSENTIRE L' ACCESSO AI TERRENI - AREA = ~1.360 mq.
-  AREA NUOVA STRADA DI ACCESSO ALLA POSTAZIONE = ~2.160 mq.
-  TRATTO DI STRADA ESISTENTE DA SISTEMARE
-  TRATTO DI CARRAIA ESISTENTE DA AMPLIARE DA eni s.p.a. (~1.780 mq.)
-  TRATTO DI STRADA PROVINCIALE n.106 ESISTENTE S.P. 106 CARPIGNANO SESIA - GHEMME
-  TRATTO DI TANGENZIALE ESISTENTE

Fonte: FILE DI PROPRIETA' eni S.p.A. FILE : 0225-AG-38615-000-01.DWG



eni S.p.A.
Distretto Centro Settentrionale

Progetto		
Doc. SICS 207 Studio di Impatto Ambientale Pozzo esplorativo Carignano Sesia 1 Dir		
Tavola		
Stralcio catastale Alternativa 2		
Preparato		
AECOM Italy S.r.l.		
Nome File	Num. Allegato	Documento
all1.5_alt2_cat.dwg	1.5	Doc. SICS 207
Data	Scala	Emissione
Ottobre 2014	grafica	per enti

Formato ISO A3