






LEGENDA

-  Vincolo idrogeologico - R.D. 3267/23
-  Fiumi e Corsi d'acqua art. 142 comma c) D. Lgs.42/2004
-  Ambiti di tutela integrale - Paesaggio agrario - art. 38 del PPAR
-  Ambiti di tutela speciale -art. 26 del PPAR
-  Ubicazione del cantiere di perforazione

ALLEGATO 1



PERMESSO DI RICERCA "SANTA MARIA GORETTI
Istanza di perforazione pozzo "IL CANCELLO 1 dir"
CARTA DEL REGIME VINCOLISTICO

0 500 m