PLANIMETRIA DI PROGETTO
SCALA 1:500

N

LEGENDA :

- Alberature esistenti
- Messa a dimora di nuove alberature
- Cavo FG7R 4 2X(1X16)mmq posato in tubazione interrata in PVC flessibile a doppia parete DT125mm
- Apparecchio stradale tipo OVI.PVI VIGO2TOW emissione bel numero bel 25 su palo h=10 m f.t. con derazzio
- Apparecchio stradale tipo OVI.PVI VIGO2TOW emissione bel numero bel 25 su palo h=10 m f.t. con derazzio ed apparecchio supplementare per illuminazione marciapiede

NOTA BENE:

Al fine del rispetto della norma UNI 11248 relativa ai livelli minimi di illuminamento degli attraversamenti pedonali l'Amministrazione Comunale dovrà integrare l'impianto con ulteriori corpi illuminanti da installare sul lato opposto di viale San Bartolomeo

ATTRAVERSAMENTO PEDONALE TIPO
SCALA 1:100

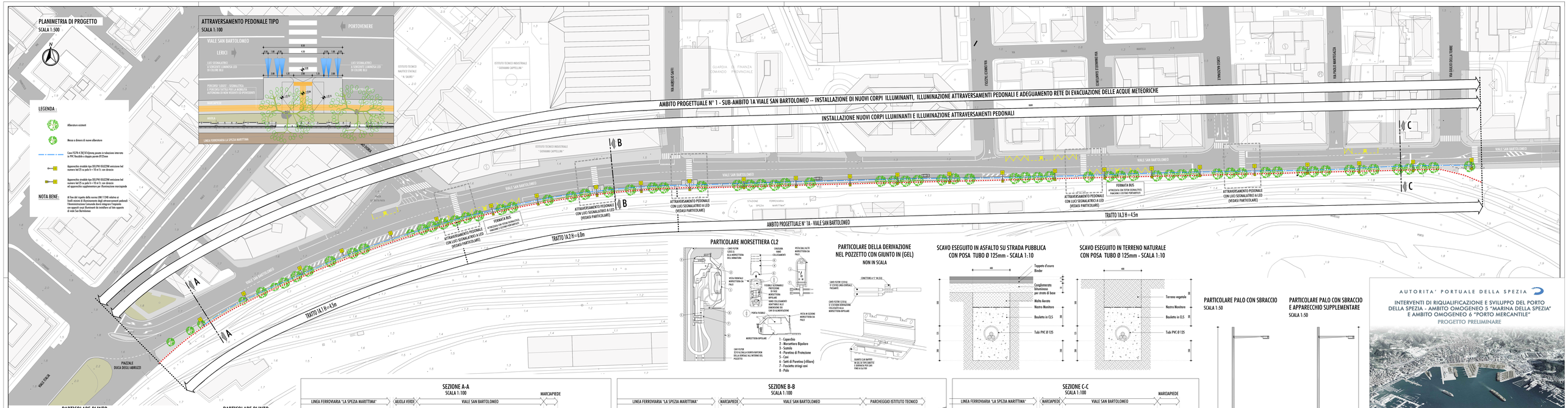

PARTICOLARE MORSETTIERA CL2

PARTICOLARE DELLA DERIVAZIONE NEL POZZETTO CON GIUNTO IN (GEL)
NON IN SCALA

SCAVO ESEGUITO IN ASFALTO SU STRADA PUBBLICA CON POSA TUBO Ø 125mm - SCALA 1:10

SCAVO ESEGUITO IN TERRENO NATURALE CON POSA TUBO Ø 125mm - SCALA 1:10

PARTICOLARE PALO CON SBRACCIO
SCALA 1:50

PARTICOLARE PALO CON SBRACCIO E APPARECCHIO SUPPLEMENTARE
SCALA 1:50

PARTICOLARE PLINTO VISTA IN SEZIONE

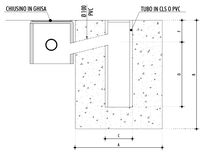

PARTICOLARE PLINTO VISTA IN PIANTA

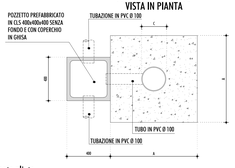

Dimensionamento plinto

Tipo:	A [m]	B [m]	C [m]	D [m]	E [m]	F [m]
T3 (h palo 9-12)	1,00	1,00	0,30	0,60	0,20	0,20

SEZIONE A-A
SCALA 1:100

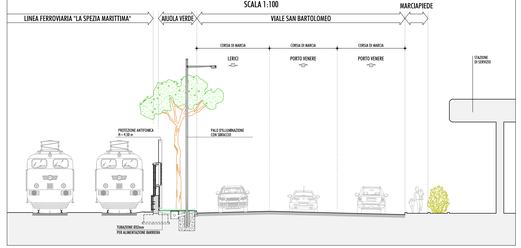

SEZIONE B-B
SCALA 1:100

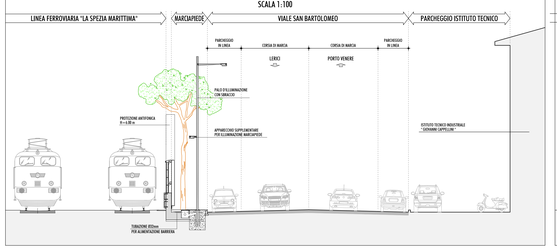

SEZIONE C-C
SCALA 1:100

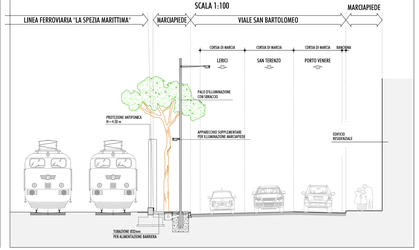

AUTORITA' PORTUALE DELLA SPEZIA

INTERVENTI DI RIQUALIFICAZIONE E SVILUPPO DEL PORTO DELLA SPEZIA - AMBITO OMOGENEO 5 "MARINA DELLA SPEZIA" E AMBITO OMOGENEO 6 "PORTO MERCANTILE"

PROGETTO PRELIMINARE

DESCRIZIONE

INTERVENTI DI INTER-AMBITO: NUOVO ASSETTO INFRASTRUTTURALE DELLE AREE PORTUALI

FASCIA DI RISPETTO DEGLI AMBITI URBANI QUARTIERE CANALETTO E QUARTIERE FOSSAMASTRA
INTERVENTO DI PROTEZIONE ANTIFONICA E RELATIVO INSERIMENTO AMBIENTALE
E PAESAGGISTICO LUNGO VIALE SAN BARTOLOMEO - Ambito progettuale n°1
SUB AMBITO 1A - IMPIANTO DI ILLUMINAZIONE
PLANIMETRIA, SEZIONI E PARTICOLARI

N° TAVOLA: PP/IA.02.02.10

SCALA: 1:500, 1:100, 1:10

DATA: Gennaio 2015

IL Direttore Tecnico Operativo: Ing. Cesare Franco Franco

RESPONSABILE UNICO DEL PROCEDIMENTO: ING. FRANCO POMO

ORDINE DEGLI INGEGNERI PROVINCIA DI LA SPEZIA - ING. FRANCO POMO - Dott. Ingegnere - Sez. A - Settore: A - Iscrizione n. 394

ORDINE DEGLI INGEGNERI PROVINCIA DI LA SPEZIA - ING. MARIO MANFRONI - Dott. Ingegnere - Sez. A - Settore: A - Iscrizione n. 1 - 1 - 1 -