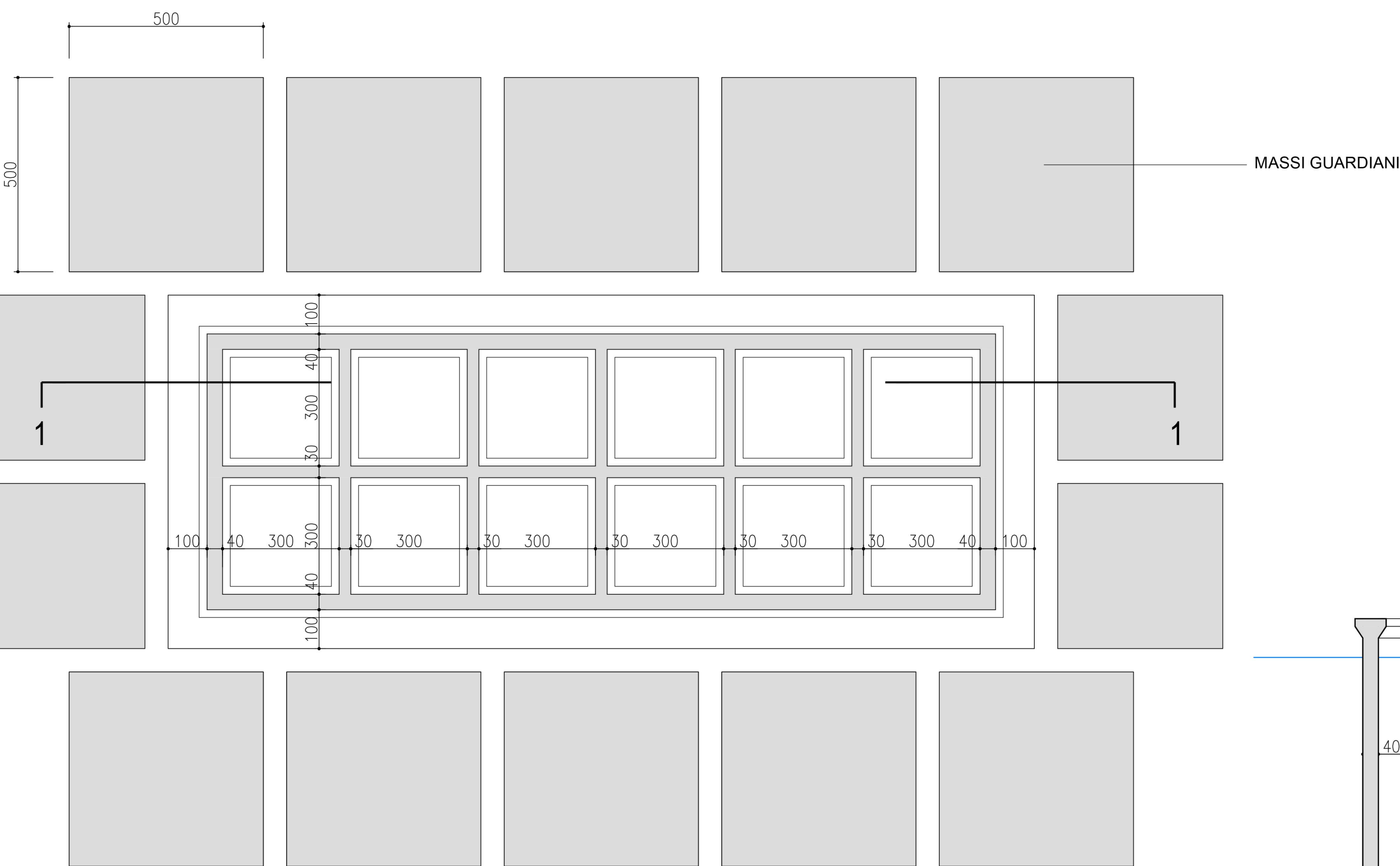
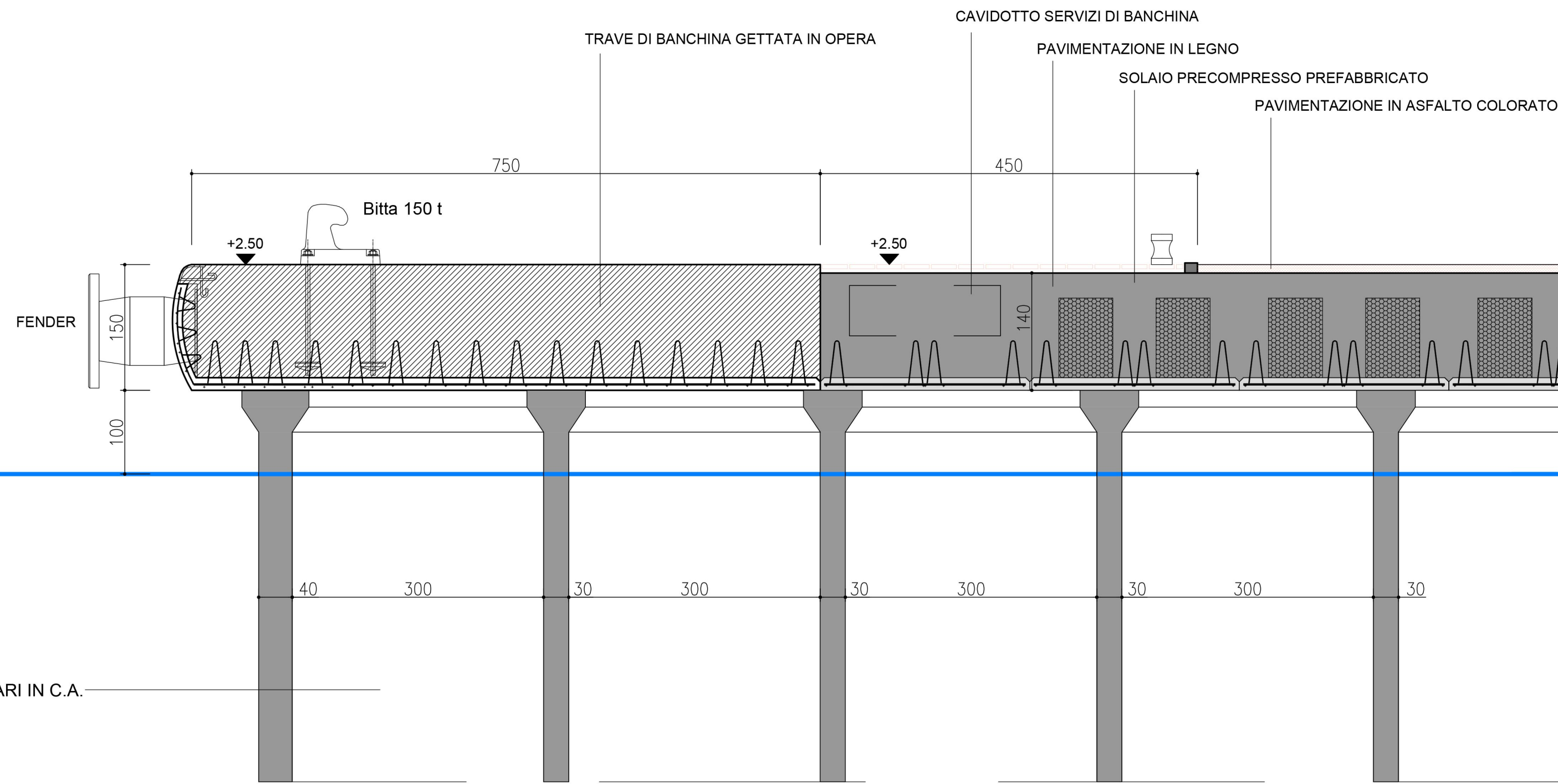
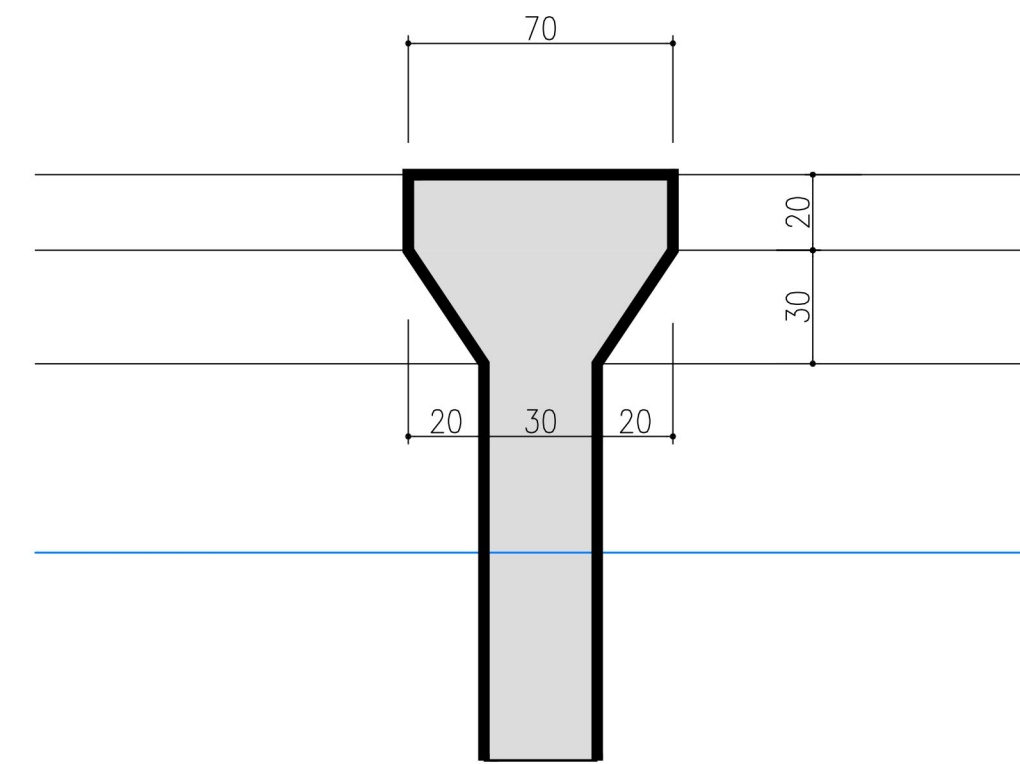
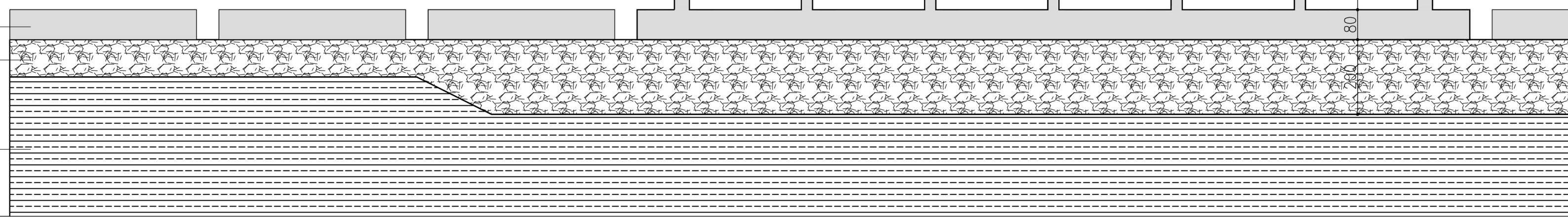


DETTAGLIO TIPO BANCHINA  
Scala 1:50



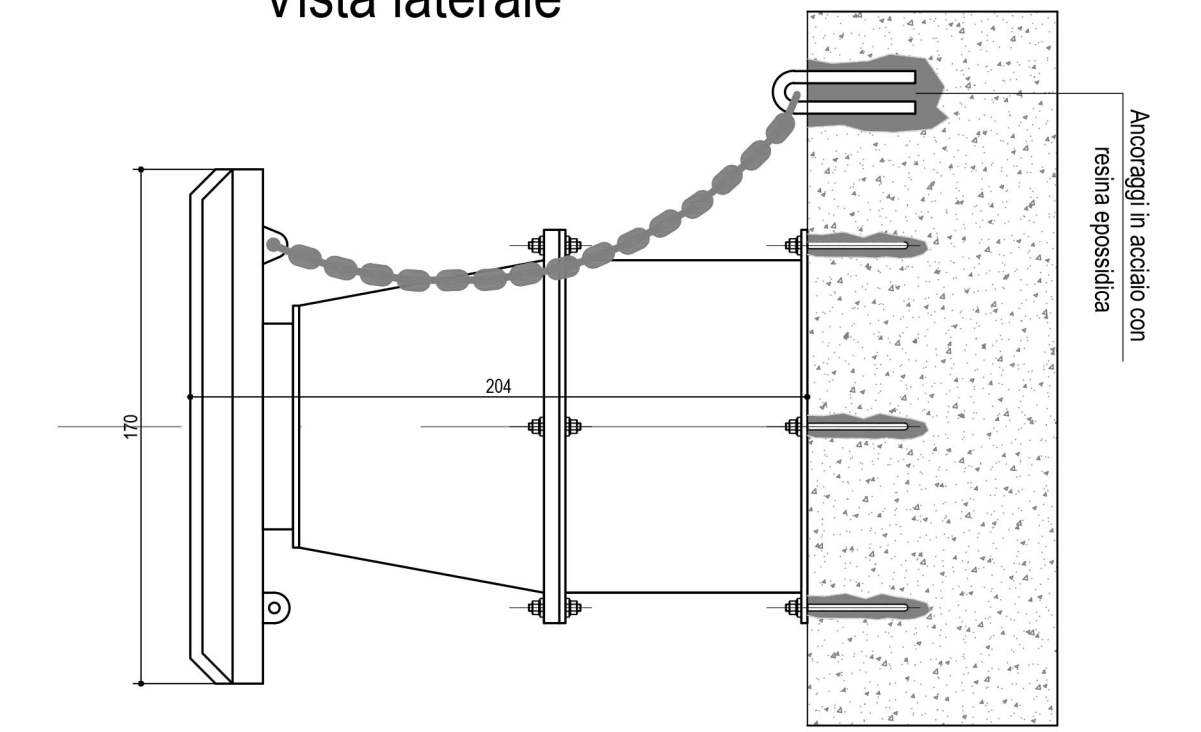
DETTAGLIO CASSONI - pianta e sezione tipo  
Scala 1:100

MASSI GUARDIANI  
SCANNO DI IMBASAMENTO  
TERRENI FONDALE MARINO

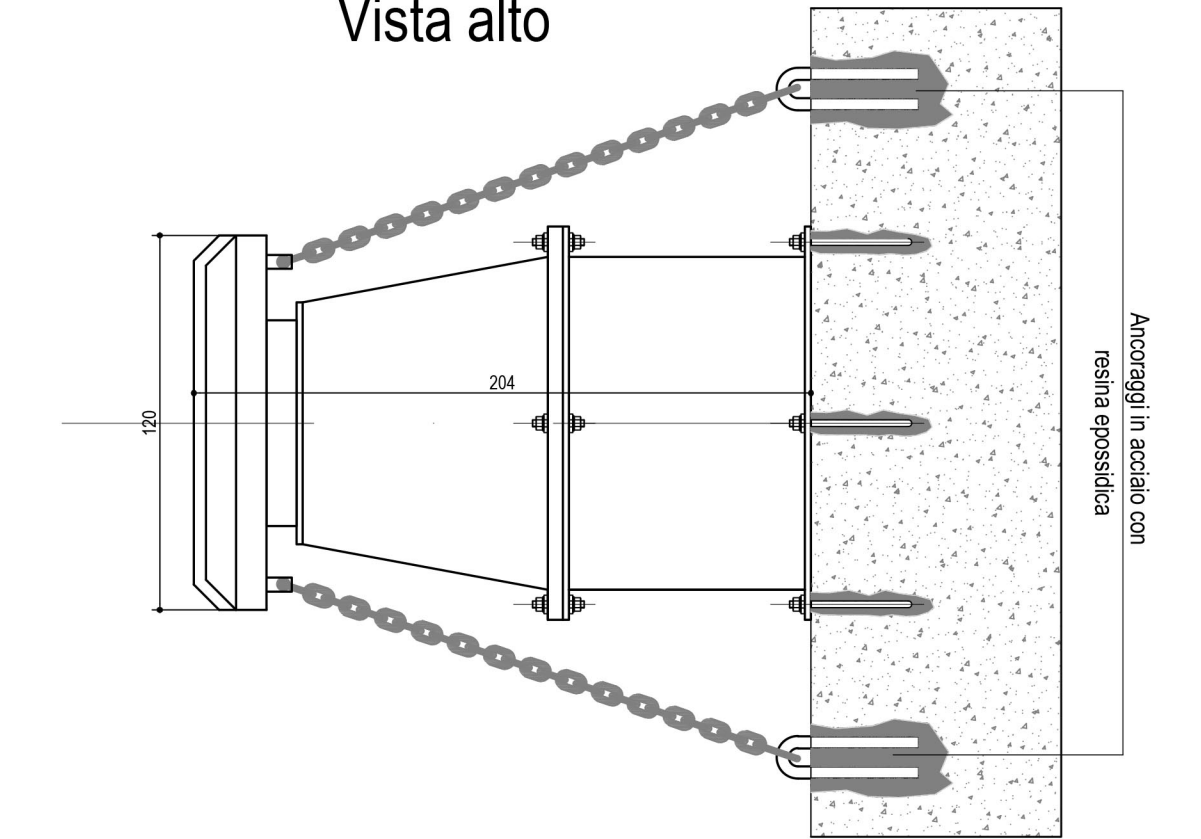


DETTAGLIO SOMMITA' CASSONI  
Scala 1:20

Vista laterale



Vista alto



DETTAGLIO TIPO FENDER BANCHINA  
Scala 1:25

AUTORITA' PORTUALE DELLA SPEZIA  
INTERVENTI DI RIQUALIFICAZIONE E SVILUPPO DEL PORTO DELLA SPEZIA - AMBITO OMOGENEO 5 "MARINA DELLA SPEZIA" E AMBITO OMOGENEO 6 "PORTO MERCANTILE"  
PROGETTO PRELIMINARE



DESCRIZIONE  
AMBITO OMOGENEO 5 "MARINA DELLA SPEZIA"  
NUOVO MOLO CROCIERE A SERVIZIO DELLA STAZIONE MARITTIMA  
DETTAGLI BANCHINA E CASSONI  
N° TAV. PP/A5.03.14

SCALA varie DATA GENNAIO 2015

RESPONSABILE UNICO DEL PROCEDIMENTO  
ING. FRANCO POMO  
AUTORITA' PORTUALE DELLA SPEZIA  
IL Direttore Tecnico Operativo  
Ing. Carlo Vassallo POMO

AMBITO OMOGENEO 5 "MARINA DELLA SPEZIA"  
PROGETTISTI  
RADDRIZZAMENTO E AMPLIAMENTO MOLO ITALIA  
NUOVO MOLO CROCIERE A SERVIZIO DELLA STAZIONE MARITTIMA

ING. FABRIZIO SIMONELLI  
AUTORITA' PORTUALE DELLA SPEZIA

