PLANIMETRIA DI PROGETTO
SCALA 1:500

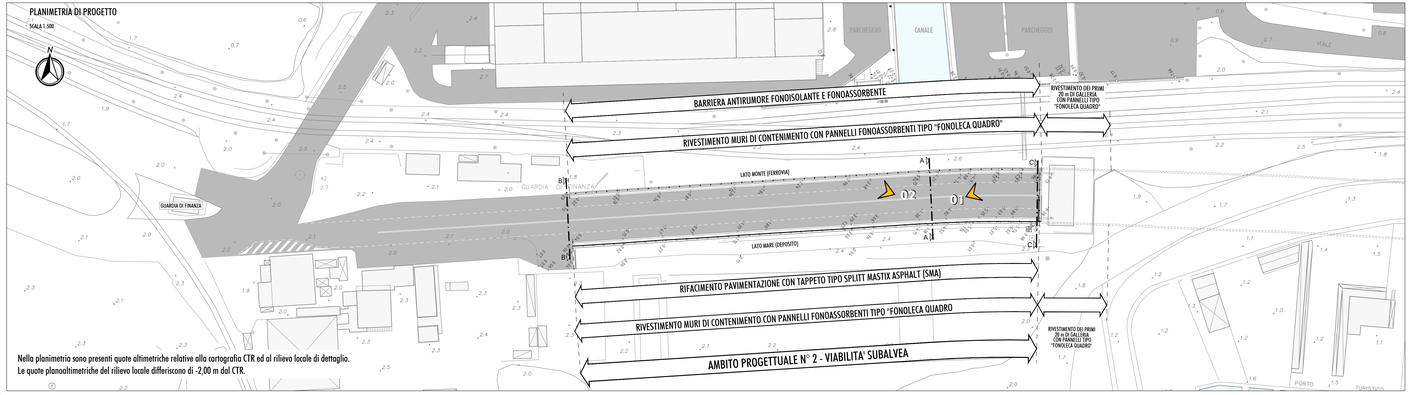

Nella planimetria sono presenti quote altimetriche relative alla cartografia CTR ed al rilievo locale di dettaglio.
Le quote planoaltimetriche del rilievo locale differiscono di -2,00 m dal CTR.

PROFILO MURO PARETE LATO MONTE
SCALA 1:200

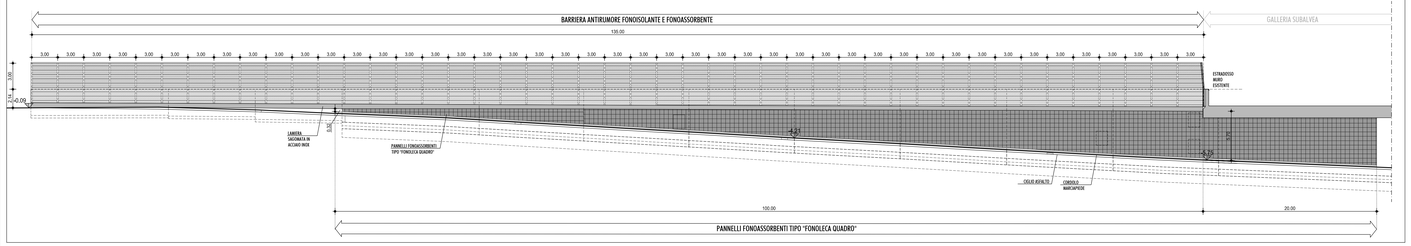

PROFILO MURO PARETE LATO MARE
SCALA 1:200

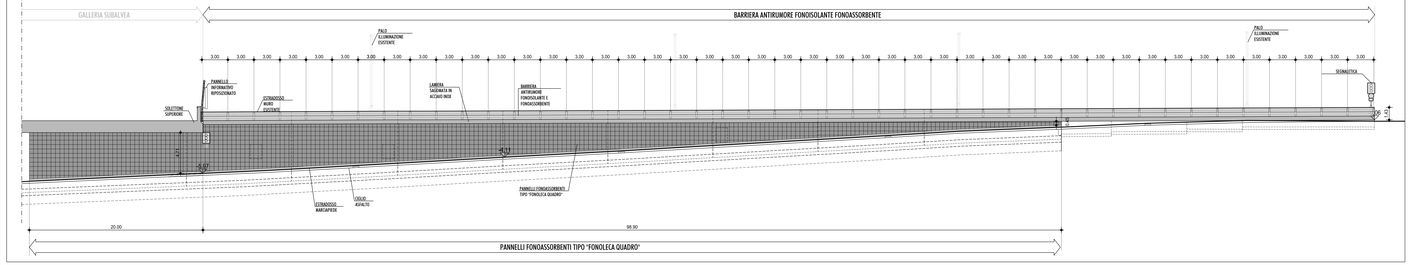

SEZIONE A-A
SCALA 1:100

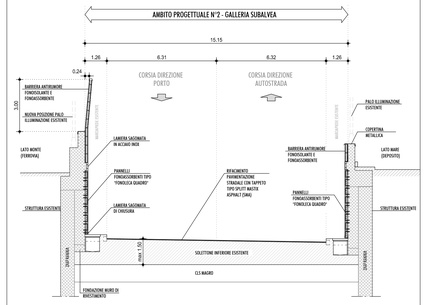

SEZIONE B-B
SCALA 1:100

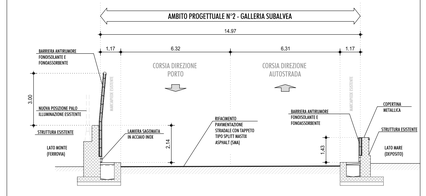

SEZIONE C-C
SCALA 1:100

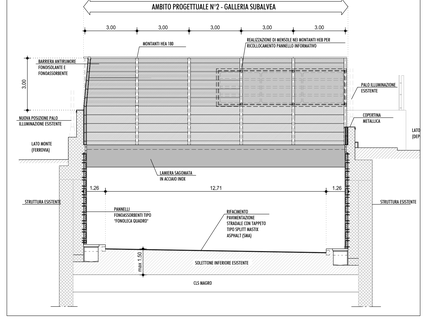

PARTICOLARE
RIVESTIMENTO E BARRIERA FONOASSORBENTE
SCALA 1:25

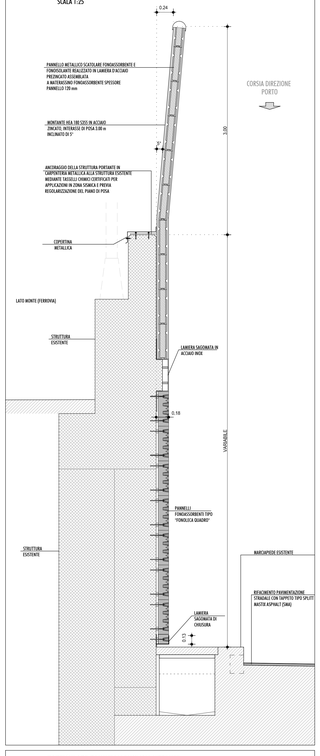

PARTICOLARE PANNELLO FONOASSORBENTE TIPO "FONOLECA QUADRO"
SCALA 1:10

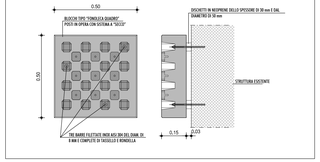

SIMULAZIONE 01

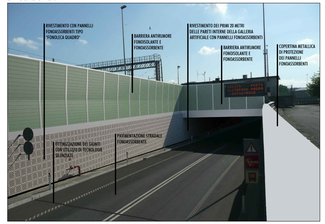

SIMULAZIONE 02

PROTEZIONE DALLE SCARICHE ATMOSFERICHE

Per le strutture in carpenteria metallica dovrà essere effettuato la valutazione del rischio da fulminazione e qualora le stesse non risultassero protette dovranno essere collegate direttamente a terra contro le scariche atmosferiche con le modalità previste dalla normativa vigente (CEI EN 62305-1/4).

VERIFICHE DELLE STRUTTURE ESISTENTI

Le strutture in c.a. esistenti, oggetto d'interventi di demolizione parziale, dovranno essere soggette ad una verifica sistematica delle loro caratteristiche meccaniche e geometriche, valutando inoltre il potenziale stato di degrado dei materiali costruttivi, in relazione anche all'aggressività dell'ambiente marino che determina condizioni severe per la durabilità delle strutture stesse.

AUTORITA' PORTUALE DELLA SPEZIA

INTERVENTI DI RIQUALIFICAZIONE E SVILUPPO DEL PORTO DELLA SPEZIA - AMBITO OMOGENEO 5 "MARINA DELLA SPEZIA" E AMBITO OMOGENEO 6 "PORTO MERCANTILE"

PROGETTO PRELIMINARE

DESCRIZIONE — N° DOC.

AMBITO OMOGENEO 6 "PORTO MERCANTILE" — PP/A6.06.03

INTERVENTO DI PROTEZIONE ANTIFONICA IN CORRISPONDENZA DELLA RAMPA DI RISALITA DELLA GALLERIA STRADALE SUB-ALVEA
Ambito progettuale n°2
INTERVENTO DI MITIGAZIONE ACUSTICA: PLANIMETRIA, PROFILI LONGITUDINALI, SEZIONI, PARTICOLARI E SIMULAZIONI FOTOGRAFICHE DI PROGETTO

IL Direttore Tecnico Operativo
Ing. Cesare Ernesto Pinna

SCALA	DATA
VARIE	GENNAIO 2015

RESPONSABILE DEL PROCEDIMENTO — AUTORITÀ PORTUALE DELLA SPEZIA — PROGETTISTA — ARCH. FRANCO POMPE — ORDINE DEGLI ARCHITETTI DELLA PROVINCIA DI LA SPEZIA — ARCH. FRANCO POMPE — "PORTO MERCANTILE" — ORDINE DEGLI INGEGNERI DELLA PROVINCIA DI LA SPEZIA — ING. CESARE ERNESTO PINNA — ORDINE DEGLI INGEGNERI DELLA PROVINCIA DI LA SPEZIA — ING. CESARE ERNESTO PINNA

PROGETTISTA ARCHITETTONICO — ARCH. PAOLO GARIBALDI — STUDIO GARIBALDI — PROGETTISTA STRUTTURALE — STUDIO ZACUTTO — DR. ING. ALBERTO ZACUTTO — ORDINE DEGLI INGEGNERI DELLA PROVINCIA DI LA SPEZIA — PROGETTISTA IMPIANTI A RETE — ING. ALESSANDRO TONACCI — ORDINE DEGLI INGEGNERI DELLA PROVINCIA DI LA SPEZIA

REALIZZAZIONE TERZO AMBITO — ING. FABRIZIO SIMONELLI — ORDINE DEGLI INGEGNERI DELLA PROVINCIA DI LA SPEZIA — A 896

INTERVENTI DI MITIGAZIONE IN CORRISPONDENZA DELLA RAMPA DI RISALITA DELLA GALLERIA STRADALE SUB-ALVEA — ARCH. PAOLO GARIBALDI — ORDINE DEGLI ARCHITETTI DELLA PROVINCIA DI LA SPEZIA — ING. SERGIO CICCARELLI — ORDINE DEGLI INGEGNERI DELLA PROVINCIA DI LA SPEZIA

FOLICREO SYSTEM