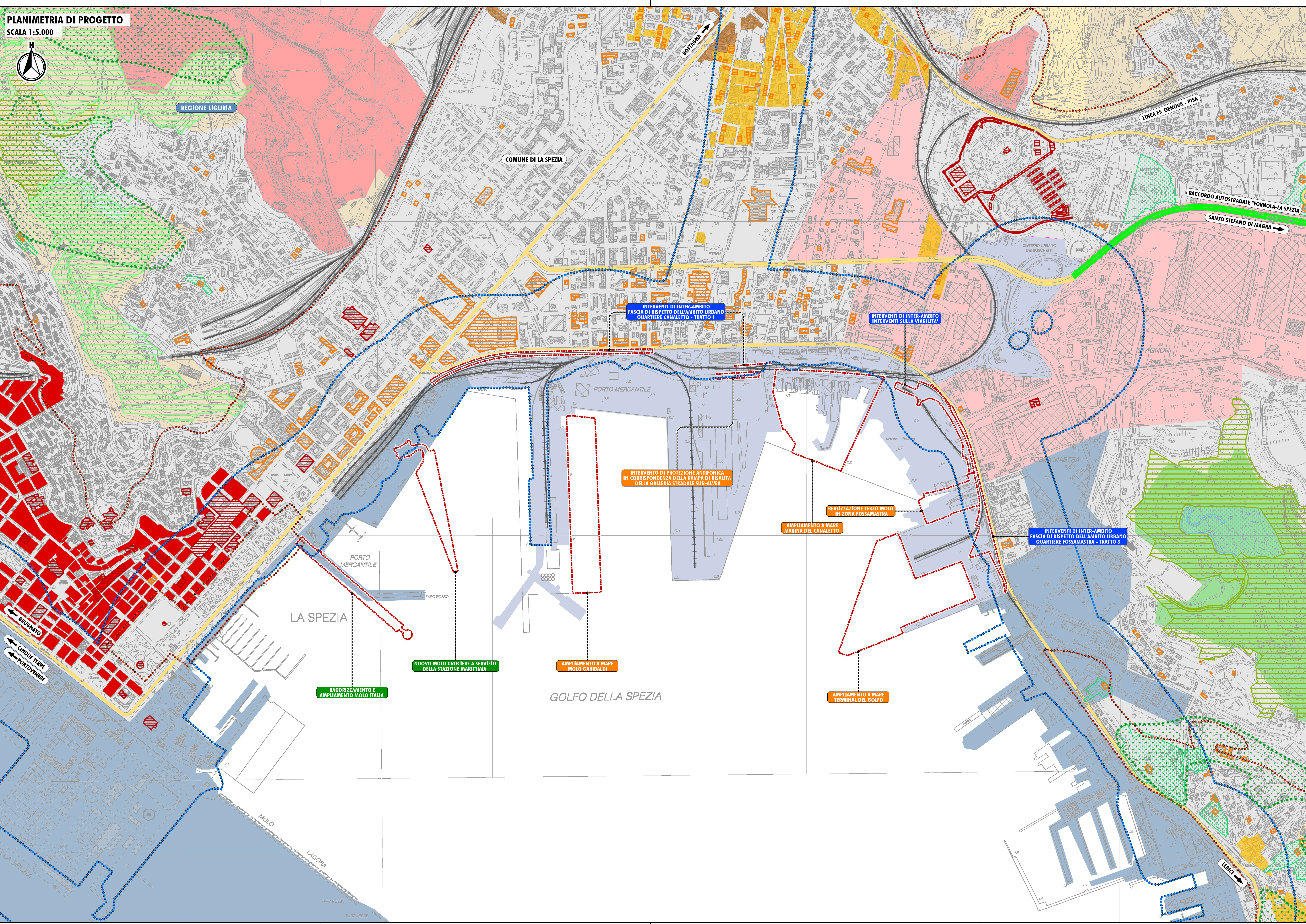

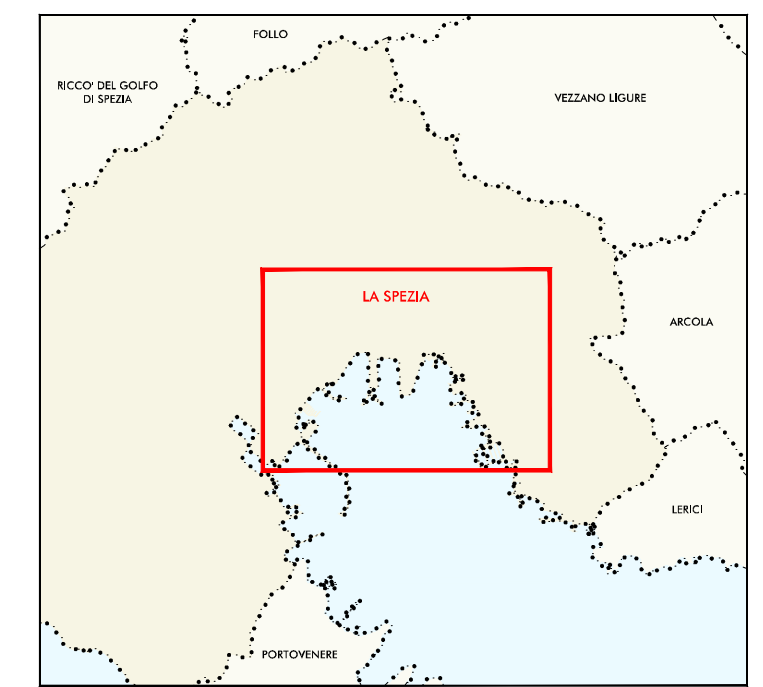


PLANIMETRIA DI PROGETTO

SCALA 1:5.000



PLANIMETRIA DI RIFERIMENTO



LEGENDA:

- STRUTTURA INSEDIATIVA DELLO SPAZIO URBANO E RURALE** (Elementi derivati dal Piano Territoriale di Coordinamento della Provincia della Spezia - Tav. 2a)
  - URBANO
  - PERIURBANO (3° COMMA)
  - RURALE DELLA PRODUZIONE AGRICOLA (4° COMMA)
  - RURALE SEMINATURALE DEI BOSCHI E DELLE FORESTE (6° COMMA)
  - NATURALE (7° COMMA)
- Tipologia dello Spazio Urbano e Rurale**
  - AREE PER LA LOGISTICA (ART. N° 5.2, 3° COMMA)
  - AREE PRODUTTIVE DELLA FILIERA DEL MARE (ART. N° 5.3)
  - AREE DEL PORTO COMMERCIALE (ART. N° 5.4)
  - AREE DISMESSE (ART. N° 6.1, 4° COMMA)
- Sistema degli Insediamenti Produttivi**
  - AREE PRODUTTIVE DEL SISTEMA INDUSTRIALE
  - AREE PRODUTTIVE DELLA FILIERA DEL MARE
  - AREE DEL PORTO COMMERCIALE
  - AREE DISMESSE
- Funzioni Commerciali (art. 6.1)**
  - LOCALIZZAZIONE DEGLI INTERVENTI
  - INTERVENTI DI INTER-AMBITO: NUOVO ASSETTO INFRASTRUTTURALE DELLE AREE PORTUALI
  - INTERVENTI AFFERENTI ALL'AMBITO OMOGENEO 5 "MARINA DELLA SPEZIA"
  - INTERVENTI AFFERENTI ALL'AMBITO OMOGENEO 6 "PORTO MERCANTILE"
- INFRASTRUTTURE ESISTENTI**
  - AUTOSTRADA
  - STRADE PROVINCIALI
  - FERROVIE
- ELEMENTI DI INTERESSE DEL TERRITORIO COMUNALE** (Riduzione degli elementi derivati dal Piano Urbanistico Comunale del Comune della Spezia)
  - CENTRO STORICO
  - EDIFICI E/O COMPLESSI MONUMENTALI DI VALORE STORICO-ARCHITETTONICO
  - TESSUTI DI IMPIANTO CON PRESENZA DI EDILIZIA STORICA
  - EDIFICI ISOLATI DI VALORE STORICO-ARCHITETTONICO
  - NUCLEI STORICI PERIFERICI
  - COMPLESSI DI VALORE STORICO E DOCUMENTARIO
  - GIARDINI E PARCHI DI ORGANISMI DI VILLA
  - TERRITORIO NON INCELSIBILE DI VALORE AMBIENTALE E DI VALORE PAESISTICO-AMBIENTALE E VEGETAZIONALE
  - TERRITORIO DI PRESIDIO AMBIENTALE
- AREE TUTELATE** (ai sensi del D.Lgs. 42/2004 e s.m.i.) (Digitalizzazione da banca dati ministeriale SITAP)
  - IMMOBILI ED AREE DI NOTEVOLE INTERESSE PUBBLICO (art. 136)
  - FASCE DI RISERVA DEI TERRITORI COSTIERI, DEI TERRITORI CONFINARI AI LAGHI, DEI CORSI D'ACQUA (art. 142, c. 1, l. a-b-c)
  - TERRITORI COPERTI DA FORESTE BOSCHI (art. 142, c. 1, l. g)

BASE CARTOGRAFICA: DAI DATI REALIZZATI DA REGIONE LIGURIA - CARTA TECNICA REGIONALE ED. DAL 2007 - SCALA 1:10.000

AUTORITA' PORTUALE DELLA SPEZIA

INTERVENTI DI RIQUALIFICAZIONE E SVILUPPO DEL PORTO DELLA SPEZIA - AMBITO OMOGENEO 5 "MARINA DELLA SPEZIA" E AMBITO OMOGENEO 6 "PORTO MERCANTILE" PROGETTO PRELIMINARE STUDIO PRELIMINARE AMBIENTALE (ai sensi dell'articolo 20 del D. Lgs 152/06 e s.m.i.)



DESCRIZIONE QUADRO DI RIFERIMENTO AMBIENTALE STATO DI FATTO CARTA DI SINTESI DEL PAESAGGIO

SCALA 1:5.000 RESPONSABILE UNICO DEL PROCEDIMENTO ING. FRANCO POMO

IL Direttore Tecnico Operativo  
Ing. Franco Pomo

DATA GENNAIO 2015

ING. DAVIDE VETRALA  
INGEGNERE  
A. 865

ING. DAVIDE VETRALA  
AUTORITA' PORTUALE DELLA SPEZIA

FRANCO POMO  
INGEGNERE  
A. 734

ORDINE DEGLI ARCHITETTI  
SERGIO BECCARELLI  
ARCHITETTO

COORDINATORE E RESPONSABILE SCIENTIFICO  
ING. SERGIO BECCARELLI  
POLICREO