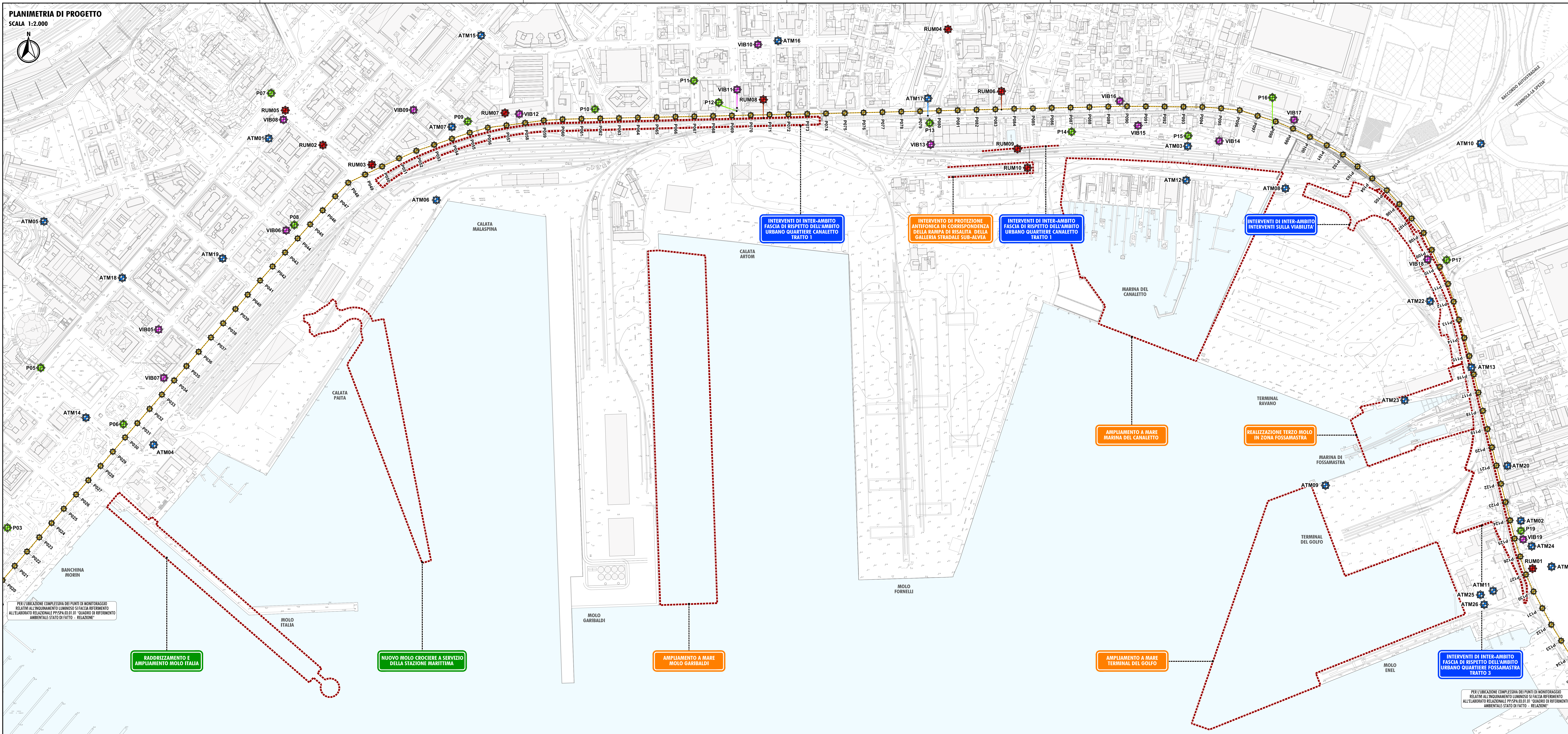
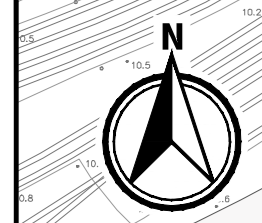


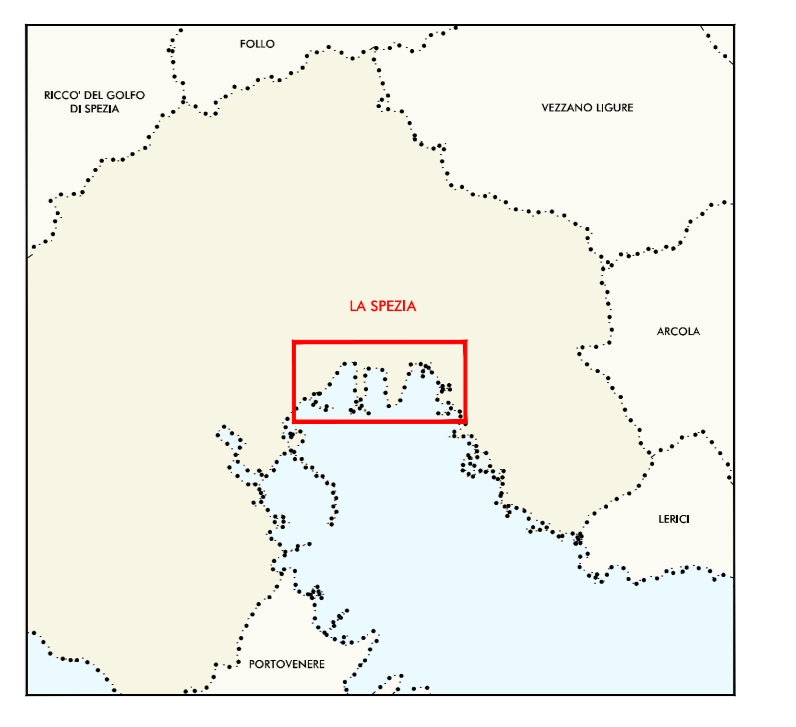
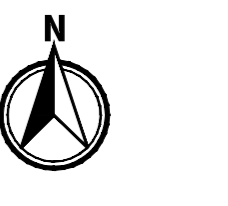
**PLANIMETRIA DI PROGETTO**  
SCALA 1:2.000



PER L'UBICAZIONE COMPLESSIVA DEI PUNTI DI MONITORAGGIO RELATIVA ALL'INQUINAMENTO LUMINOSO SI FACCIÀ RIFERIMENTO ALL'ELABORATO RELAZIONALE PR-PPA.03.01 DI "QUADRO DI RIFERIMENTO AMBIENTALE-STATO DI FATTO - RELAZIONE"

PER L'UBICAZIONE COMPLESSIVA DEI PUNTI DI MONITORAGGIO RELATIVO ALL'INQUINAMENTO LUMINOSO SI FACCIÀ RIFERIMENTO ALL'ELABORATO RELAZIONALE PR-PPA.03.01 DI "QUADRO DI RIFERIMENTO AMBIENTALE-STATO DI FATTO - RELAZIONE"

**PLANIMETRIA DI RIFERIMENTO**



**LEGENDA:**

LOCALIZZAZIONE PUNTI DI MONITORAGGIO

- RUMORE
- ATMOSFERA
- VIBRAZIONI
- CAMPI ELETTROMAGNETICI
- INQUINAMENTO LUMINOSO

**INTERVENTI DI PROGETTO**

- LOCALIZZAZIONE DEGLI INTERVENTI
- INTERVENTI DI INTER-AMBITO: NUOVO ASSETTO INFRASTRUTTURALE DELLE AREE PORTUALI
- INTERVENTI AFFERENTI ALL'AMBITO OMOGENEO 5 "MARINA DELLA SPEZIA"
- INTERVENTI AFFERENTI ALL'AMBITO OMOGENEO 6 "PORTO MERCANTILE"

**AUTORITA' PORTUALE DELLA SPEZIA**

**INTERVENTI DI RIQUALIFICAZIONE E SVILUPPO DEL PORTO DELLA SPEZIA - AMBITO OMOGENEO 5 "MARINA DELLA SPEZIA" E AMBITO OMOGENEO 6 "PORTO MERCANTILE"**

PROGETTO PRELIMINARE  
STUDIO PRELIMINARE AMBIENTALE  
(ai sensi dell'articolo 20 del D. Lgs. 152/06 e s.m.i.)



DESCRIZIONE: QUADRO DI RIFERIMENTO AMBIENTALE STATO DI FATTO  
CARTA DEI PUNTI DI MONITORAGGIO

SCALA 1:2.000  
IL Direttore Tecnico Operativo  
Ing. Franco Pomo  
DATA GENNAIO 2015

RESPONSABILE UNICO DEL PROCEDIMENTO  
ING. FRANCO POMO

RESPONSABILE AMBITO 5  
ING. DAVIDE VETRALA

BRANCO POMO  
POMO  
INGEGNERE  
A 75%

COORDINATORE E RESPONSABILE SCIENTIFICO  
ING. SERGIO BECCARELLI

ING. DAVIDE VETRALA

ING. SERGIO BECCARELLI

ING. POLICREO