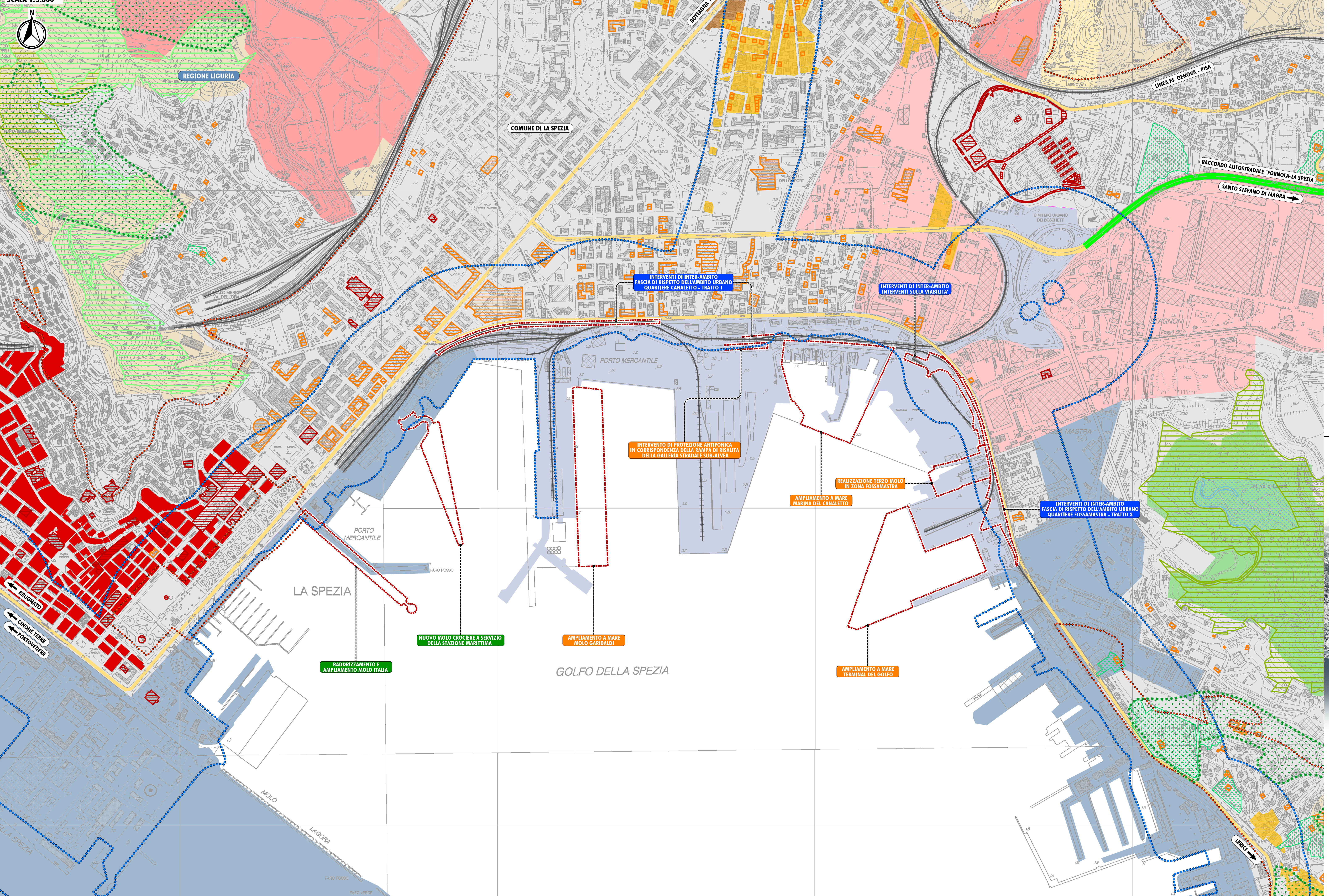
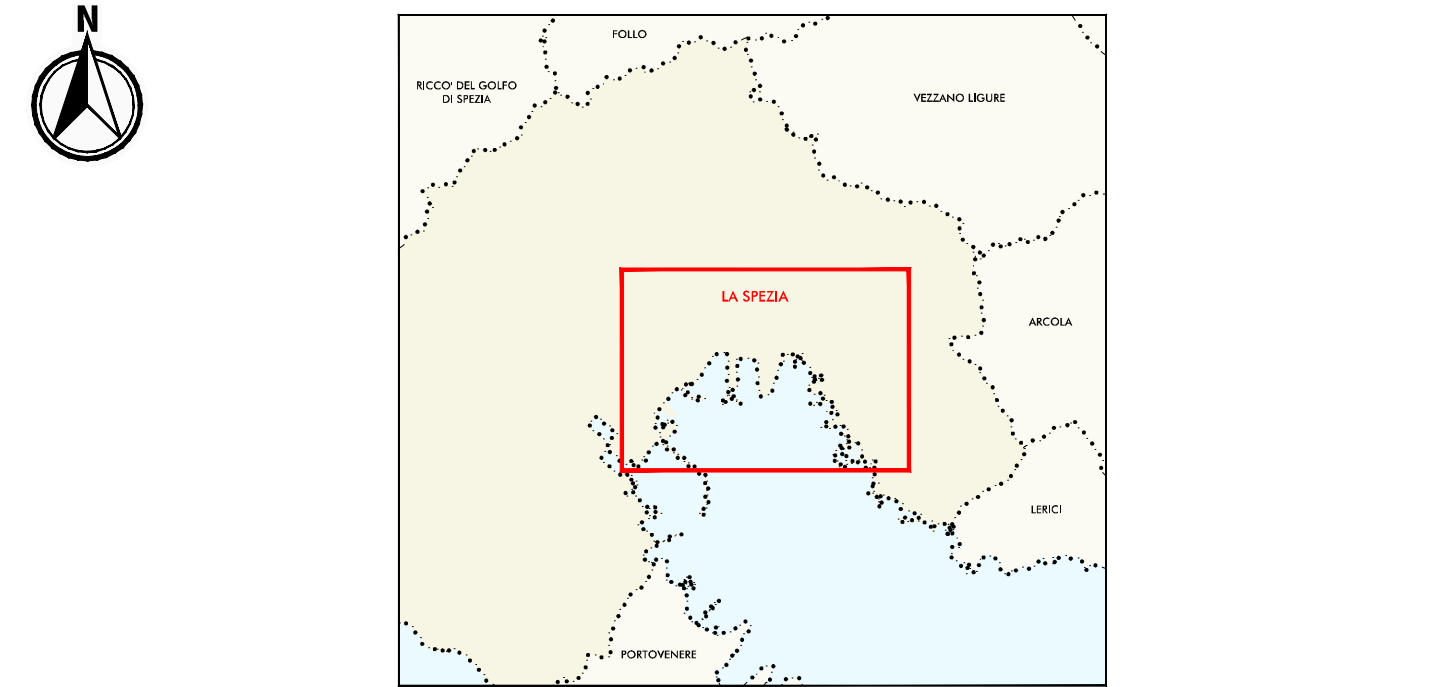


**PLANIMETRIA DI PROGETTO**  
SCALA 1:5.000



**PLANIMETRIA DI RIFERIMENTO**



**LEGENDA:**

**STRUTTURA INSEDIATIVA DELLO SPAZIO URBANO E RURALE**  
(Elementi derivati dal Piano Territoriale di Coordinamento della Provincia della Spezia - Tav. 2a)

URBANO	PERIURBANO (3° COMMA)	RURALE DELLA PRODUZIONE AGRICOLA (4° COMMA)	RURALE SEMINATURALE DEI BOSCHI E DELLE FORESTE (6° COMMA)	NATURALE (7° COMMA)
--------	-----------------------	---	---	---------------------

Tipologia dello Spazio Urbano e Rurale

**Sistema degli Insediamenti Produttivi**  
Aree Produttive del Sistema Industriale

AREE PER LA LOGISTICA (ART. N° 5.2, 3° COMMA)	AREE PER LA LOGISTICA (ART. N° 5.2, 3° COMMA)
---	---

Aree Produttive della Filiera del Mare

SISTEMA DELLA FILIERA DEL MARE (ART. N° 5.3)	AREE DEL PORTO COMMERCIALE (ART. N° 5.4)
--	--

Funzioni Commerciali (art. 6.1)

AREE DISMESSE (ART. N° 6.1, 4° COMMA)	AREE DISMESSE (ART. N° 6.1, 4° COMMA)
---------------------------------------	---------------------------------------

**INFRASTRUTTURE ESISTENTI**

AUTOSTRADA	STRADE PROVINCIALI	FERROVIE
------------	--------------------	----------

**ELEMENTI DI INTERESSE DEL TERRITORIO COMUNALE**  
(Riduzione elementi derivati dal Piano Urbanistico Comunale del Comune della Spezia)

CENTRO STORICO	EDIFICI E/O COMPLESSI MONUMENTALI DI VALORE STORICO-ARCHITETTONICO	TESSUTI DI IMPIANTO CON PRESENZA DI EDILIZIA STORICA	EDIFICI ISOLATI DI VALORE STORICO-ARCHITETTONICO	NUCLEI STORICI PERIFERICI	COMPLESSI DI VALORE STORICO E DOCUMENTARIO	GIARDINI E PARCHI DI ORGANISMI DI VILLA	TERRITORIO NON INSECIABILE DI VALORE AMBIENTALE E DI VALORE PAESISTICO-AMBIENTALE E VEGETAZIONALE	TERRITORIO DI PRESIDIO AMBIENTALE
----------------	--	--	--	---------------------------	--	---	---	-----------------------------------

**INTERVENTI DI PROGETTO**

LOCALIZZAZIONE DEGLI INTERVENTI	INTERVENTI DI INTER-AMBITO: NUOVO ASSETTO INFRASTRUTTURALE DELLE AREE PORTUALI	INTERVENTI AFFERENTI ALL'AMBITO OMOGENEO 5 "MARINA DELLA SPEZIA"	INTERVENTI AFFERENTI ALL'AMBITO OMOGENEO 6 "PORTO MERCANTILE"
---------------------------------	--	--	---

**AREE TUTELATE** (ai sensi del D.Lgs. 42/2004 e s.m.l.)  
(Digitalizzazione da banca dati ministeriale SITAP)


IMMOBILI ED AREE DI NOTEVOLE INTERESSE PUBBLICO (art. 136)	FASCE DI RISPETTO DEI TERRITORI COSTIERI, DEI TERRITORI CONFINARI AI LAGHI, DEI CORSI D'ACQUA (art. 142, c. 1, l. a-b-c)	TERRITORI COPERTI DA FORESTE BOSCHI (art. 142, c. 1, l. g)
--	--	--

BASE CARTOGRAFICA: DAI DATI REALIZZATI DA REGIONE LIGURIA - CARTA TECNICA REGIONALE ED. DAL 2007 - SCALA 1:10.000

**AUTORITA' PORTUALE DELLA SPEZIA**

**INTERVENTI DI RIQUALIFICAZIONE E SVILUPPO DEL PORTO DELLA SPEZIA - AMBITO OMOGENEO 5 "MARINA DELLA SPEZIA" E AMBITO OMOGENEO 6 "PORTO MERCANTILE"**

**PROGETTO PRELIMINARE**  
**RELAZIONE PAESAGGISTICA**  
(ai sensi del d.p.c.m. 12/12/2005)



DESCRIZIONE: RELAZIONE PAESAGGISTICA  
CARTA DI SINTESI DEL PAESAGGIO

N° TAV. PP/RP.06

SCALA 1:5.000

IL Direttore Tecnico Operativo  
Ing. Franco Pomo

DATA GENNAIO 2015

RESPONSABILE UNICO DEL PROCEDIMENTO  
ING. FRANCO POMO

ING. DAVIDE VETRALA

ORDINE DEGLI INGEGNERI DELLA SPEZIA

ING. FRANCO POMO  
AUTORITA' PORTUALE DELLA SPEZIA

ORDINE DEGLI INGEGNERI DELLA SPEZIA

ING. DAVIDE VETRALA  
AUTORITA' PORTUALE DELLA SPEZIA

ORDINE DEGLI ARCHITETTI DELLA SPEZIA

ARCHITETTO SERGIO BECCARELLI

COORDINATORE E RESPONSABILE SCIENTIFICO  
ING. SERGIO BECCARELLI

POLICREO