PLANIMETRIA DI PROGETTO
SCALA 1:500

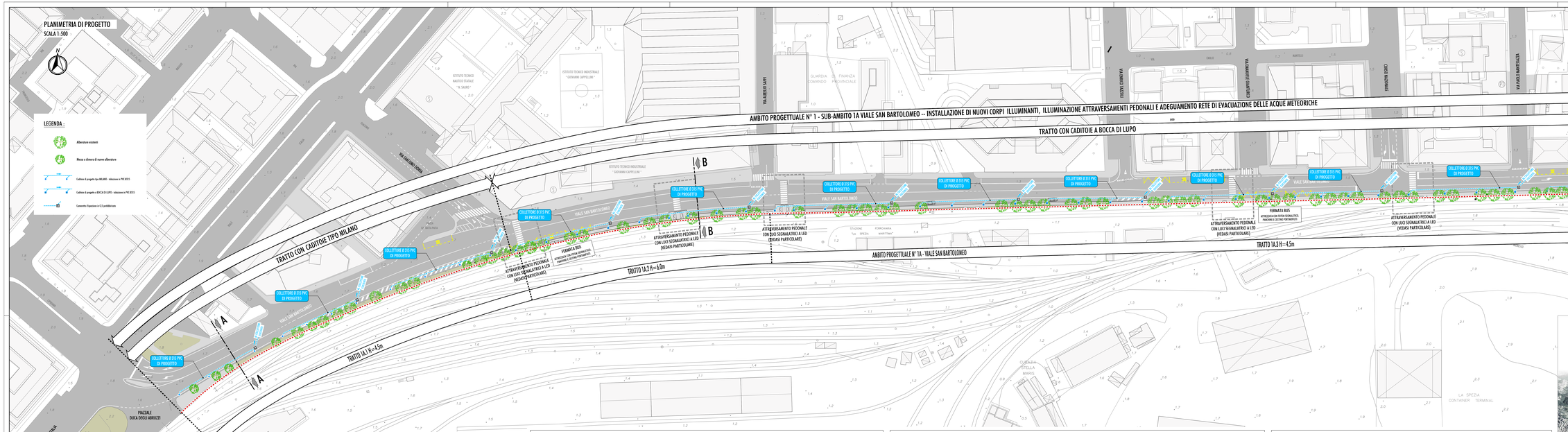

CADITOIE DI PROGETTO TIPO MILANO
SCALA 1:20

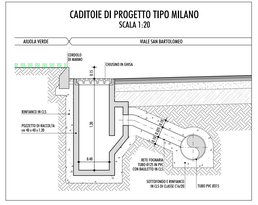

CADITOIE DI PROGETTO A BOCCA DI LUPO
SCALA 1:20

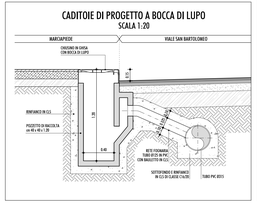

SEZIONE A-A
SCALA 1:100

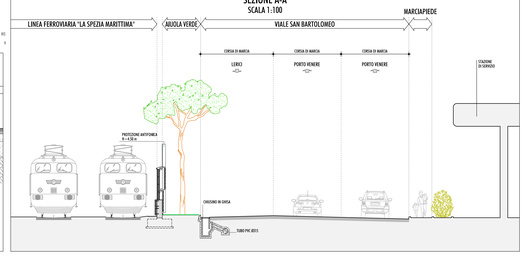

SEZIONE B-B
SCALA 1:100

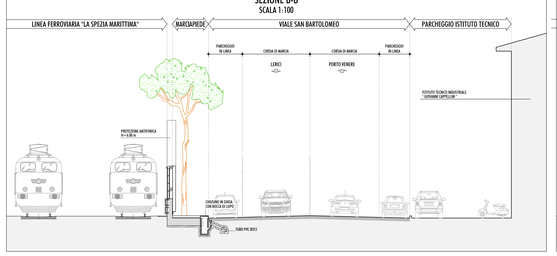

SEZIONE C-C
SCALA 1:100

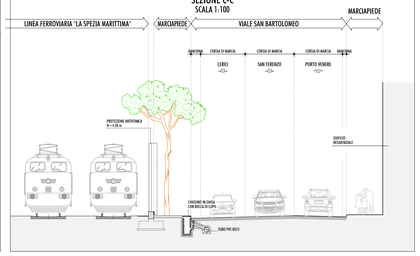

AUTORITA' PORTUALE DELLA SPEZIA

INTERVENTI DI RIQUALIFICAZIONE E SVILUPPO DEL PORTO DELLA SPEZIA - AMBITO OMOGENEO 5 "MARINA DELLA SPEZIA" E AMBITO OMOGENEO 6 "PORTO MERCANTILE"

PROGETTO PRELIMINARE

RELAZIONE PAESAGGISTICA
(ai sensi del d.p.c.m. 12/12/2005)

DESCRIZIONE	N° TAVOLA
RELAZIONE PAESAGGISTICA *INTERVENTO DI PROTEZIONE ANTIFONICA E RELATIVO INSERIMENTO AMBIENTALE PAESAGGISTICO LUNGO VIALE SAN BARTOLOMEO AMBITO PROGETTUALE n°1 - SUB AMBITO 1A* RETE DI RACCOLTA DELLE ACQUE METEORICHE PLANIMETRIA, SEZIONI E PARTICOLARI	PP/RP.15.05

SCALA	IL DIRETTORE TECNICO OPERATIVO	DATA
1:500, 1:100, 1:20	Ing. Capo Danny Pinna	GENNAIO 2015

RESPONSABILE UNICO DEL PROGETTO
ING. FRANCO POMO

ORDINE DEGLI INGEGNERI DELLA SPEZIA N. 1034 FRANCO POMO Ingegnere

RESPONSABILE DEL PROGETTO
ING. DAVIDE VETRALA

ORDINE DEGLI INGEGNERI DELLA SPEZIA N. 1033 DAVIDE VETRALA Ingegnere

COORDINATORE E RESPONSABILE SCIENTIFICO
ARCH. SERGIO BECCARELLI

ORDINE DEGLI ARCHITETTI PIANIFICATORI PAESAGGISTI E CONSERVATORI DELLA PROVINCIA DI LA SPEZIA SERGIO BECCARELLI Architetto

POLICREO