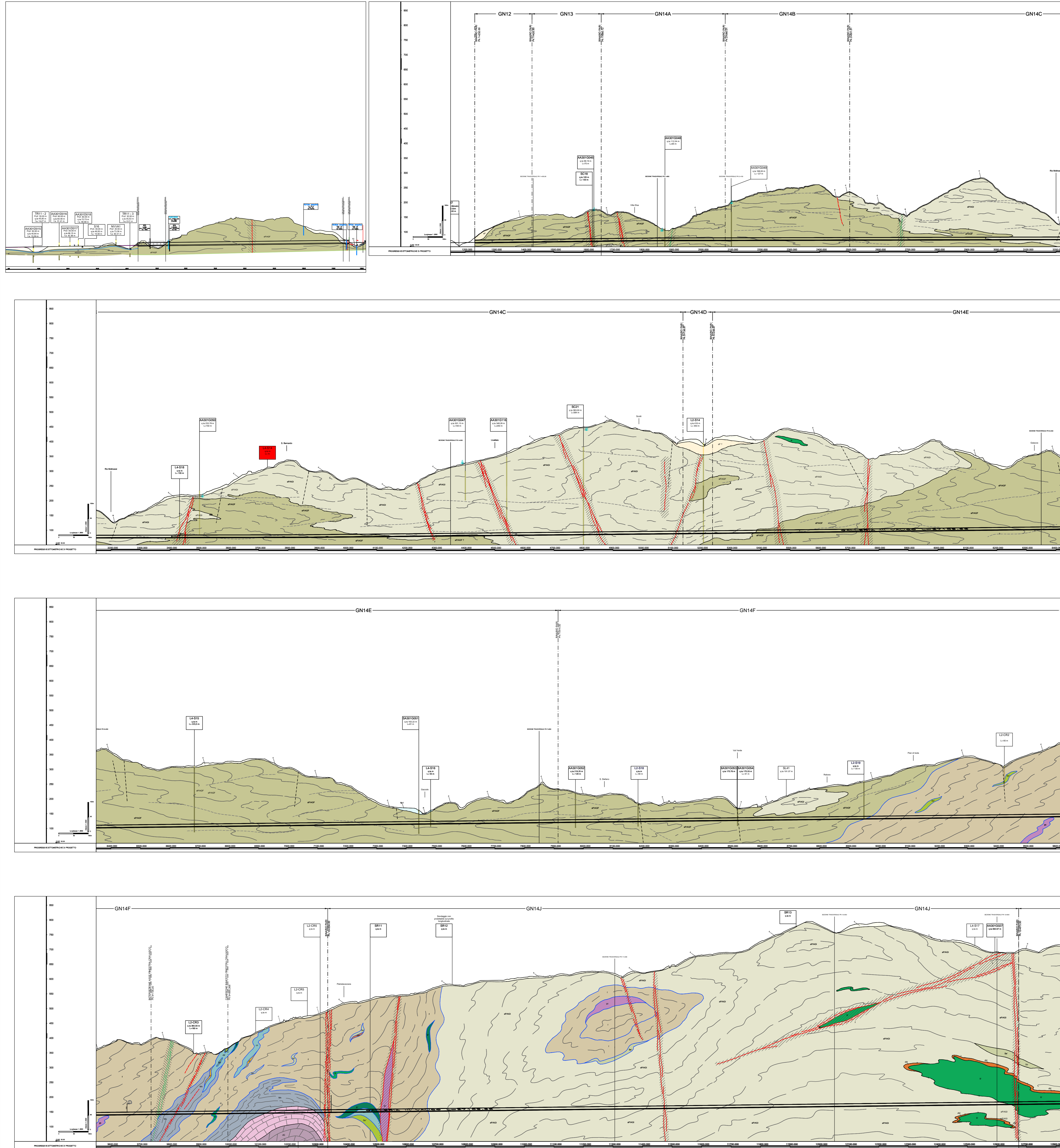


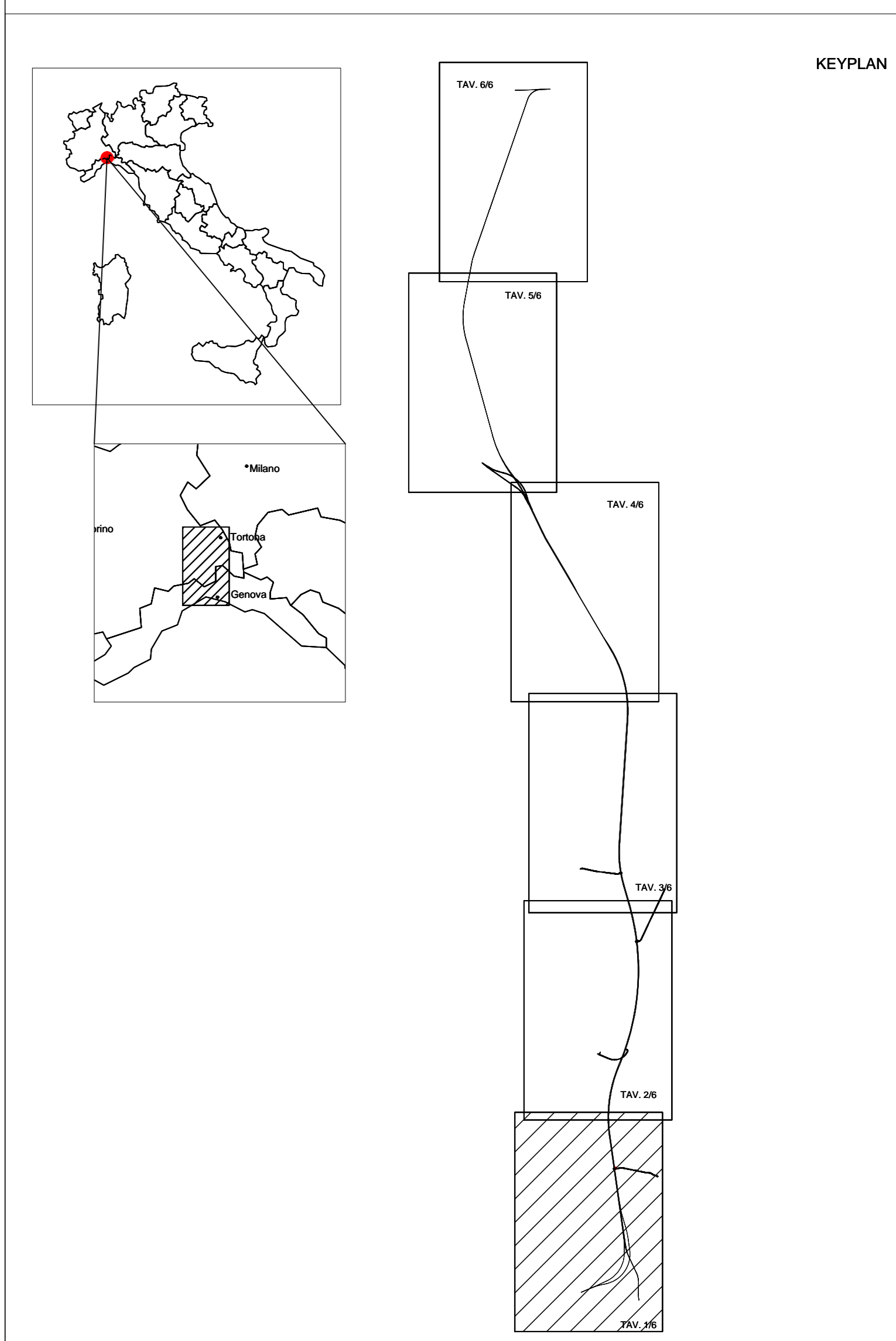
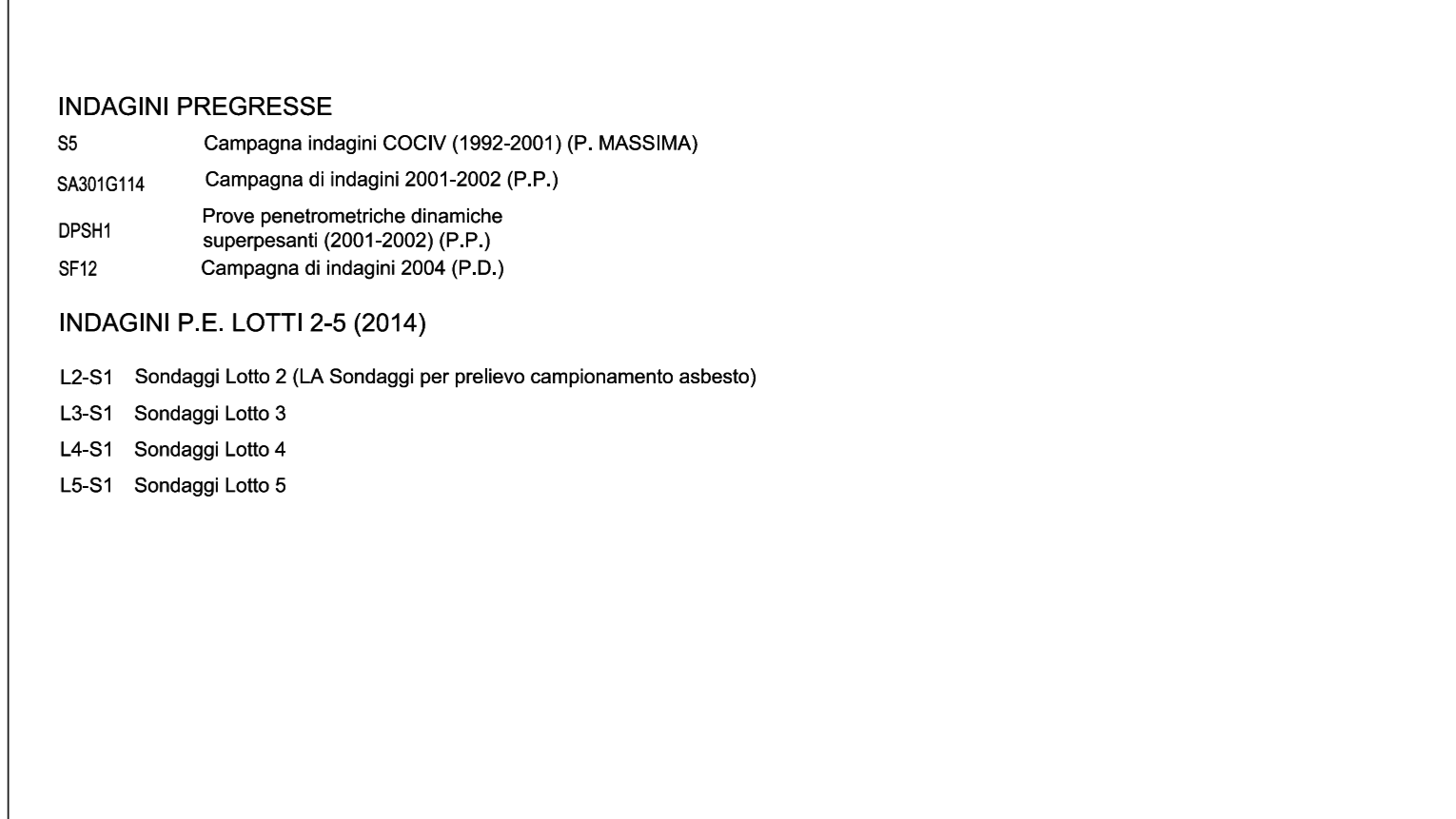
BINARIO DISPARI - PROFILO GEOLOGICO - SCALA 1:5000



LEGENDA

- UNITA' DI COPERTURA NON DISTINTE IN BASE AL BACINO DI PERTINENZA
COUTRE COLLUVIALE E DETRITICO-COLLUVIALE
DEPOSITI FLUVIALI ATTUALI
DETRITO DI FALDA
ACCUMULO DI FRANA
UNITA' PLEISTOCENICO-OLOCENICHE DISTINTE IN BASE AL BACINO DI PERTINENZA
Bacino del T. Scirvia
Bacino del T. Polcevera
SUCCESSIONI POST-MESSINIANE
SUCCESSIONI SEDIMENTARE DEL BACINO TERZIARIO PIEMONTESE (Rupellano-Messiniano)
UNITA' LIGURI
SUCCESSIONI METAMORFICHE CENOZOICO-MESOZOICHE
UNITA' FIGGONA
UNITA' CRAVASCO-VOLTAGGIO
ELEMENTI MORFOLOGICI
ALTRI SIMBOLI

- ELEMENTI STRUTTURALI ED IDROGEOLOGICI
INDAGINI PREGRESSE
INDAGINI P.E. LOTTI 2-5 (2014)



COMMITTEE: RFI RETE FERROVIARIA ITALIANA
ALTA SORVEGLIANZA: ITALFERR
GENERAL CONTRACTOR: COCV
INFRASTRUTTURE FERROVIARIE STRATEGICHE DEFINITE DALLA LEGGE OBIETTIVO N.443/01
TRATTA A.V./A.C. TERZO VALICO DEI GIOVI
PROGETTO ESECUTIVO
Profilo geologico-idrogeologico generale
Binario Pari - Tav. 1/6