SEZIONE TRASVERSALE BP PK 1+429,90

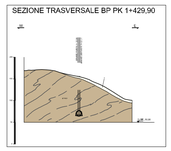

SEZIONE TRASVERSALE BP PK 1+850

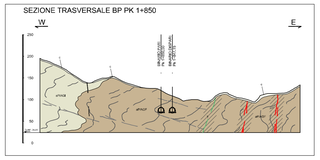

Sezione Trasversale (Pk 3+050.00)

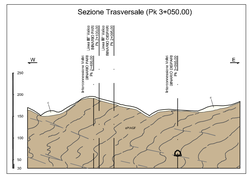

SEZIONE TRASVERSALE BP PK 4+350.00

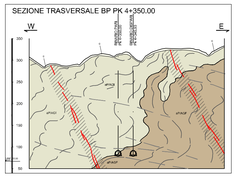

SEZIONE TRASVERSALE BP PK 6+350.00

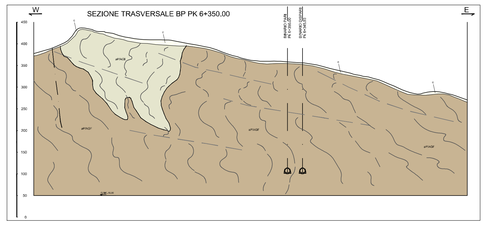

SEZIONE TRASVERSALE BP PK 7+850.00

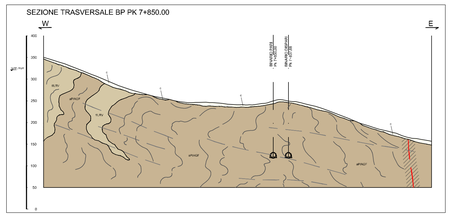

SEZIONE GEOLOGICA BP PK 16+600

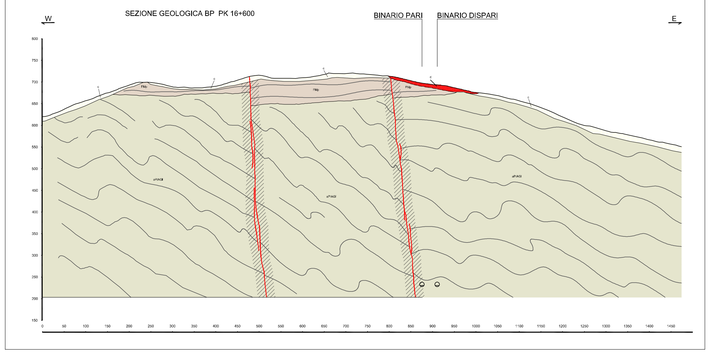

SEZIONE GEOLOGICA PK 19+600

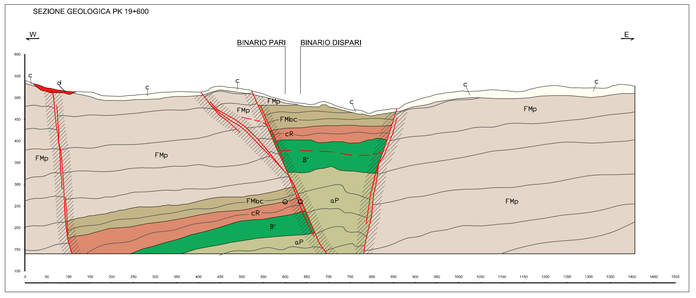

SEZIONE GEOLOGICA PK 20+600

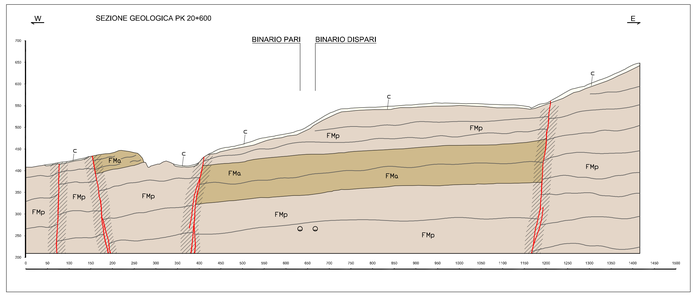

LEGENDA

UNITA' DI COPERTURA NON DISTINTE IN BASE AL BACINO DI PERTINENZA

COLTRE COLLUVIALE E DETRITICO-COLLUVIALE

c — Depositi massivi-eterogenei, con spessore superiore a 2-3 m, a supporto di matrice, costituiti da silt e silt sabbiosi con subordinate percentuali di clasti di taglia centimetrico-decimetrica. Localmente sono presenti livelli con struttura a supporto di clasti (coltre detritico-colluviale).

DEPOSITI FLUVIALI ATTUALI

a — Ghiaie e ghiaie sabbiose a supporto di clasti, localmente a supporto di matrice, riferibili agli alvei di piena del T. Scrivia, Lemme e Polcevera. I depositi presenti nei bacini tributari possono contenere una percentuale variabile di silt, silt sabbiosi e sabbie siltose, debolmente addensate e non alterate, con intercalazioni ghiaioso-sabbiose.

DETRITO DI FALDA

d — Depositi poco consolidati, privi o con scarsa matrice, costituiti da clasti angolosi, da decimetrico-centimetrici a metrici, monogenici o poligenici a seconda del substrato da cui derivano. Localmente, quando i clasti sono costituiti in prevalenza da calcari e calcari dolomitici, il detrito può presentare una cementazione diffusa.

ACCUMULO DI FRANA

aF — Diamicton con matrice limoso-sabbiosa, poco o non addensata e scheletro in proporzioni molto variabili, formato da ciottoli e massi angolosi eterometrici, derivati dalla rielaborazione di altre formazioni superficiali o del substrato.

UNITÀ PLEISTOCENICO-OLOCENICHE DISTINTE IN BASE AL BACINO DI PERTINENZA

Bacino del T. Scrivia

DEPOSITI FLUVIALI RECENTI (Pleistocene superiore?-Olocene)

fl3 — Ghiaie sabbiose e sabbioso limoso/argillose con clasti che presentano vari gradi di arrotondamento e sfericità e diametro massimo di circa 3-4 cm, raramente maggiore. Localmente sono presenti livelli metrici di argille e silt argillosi. Verso il basso passano a ghiaie sabbiose limoso/argillose da mediamente a poco alterate. Nel complesso si presentano poco alterati. Sono ricoperti da suoli che presentano un grado di evoluzione medio-basso con potenza media variabile da 0,5 a 2 metri.

DEPOSITI FLUVIALI MEDI (Pleistocene medio-superiore?)

fl2 — Ghiaie sabbioso-limose debolmente argillose. La matrice fine, siltoso-arenacea è mediamente alterata. Localmente sono presenti livelli metrici di argille e silt argillosi. I depositi fluviali medi (fl2) sono ricoperti da suoli che presentano un grado di evoluzione medio-basso con potenza media variabile da 0,5 a 2 metri.

DEPOSITI FLUVIALI ANTICHI (Pleistocene medio?)

fl1 — Ghiaie-sabbiose con struttura a supporto di clasti, molto alterate con patine di ossidi di ferro e manganese. Localmente sono associate a paleosuoli mediamente evoluti.

Bacino del T. Polcevera

DEPOSITI FLUVIALI PLEISTOCENICO-OLOCENICI

fp1 — Depositi prevalentemente ghiaiosi e sabbiosi, di spessore variabile, localmente pedogenizzati e/o ricoperti da una coltre di depositi colluviali e detritico-colluviali. Si trovano a quote più elevate rispetto all'alveo attuale del T. Polcevera.

SUCCESSIONI POST-MESSINIANE

VILLAFRANCHIANO auct. e SABBIE D'ASTI (Pleistocene inf.)

sl — Alternanze di siltiti e sabbie, passanti verso l'alto a ghiaie e sabbie ghiaiose parzialmente cementate, organizzate in corpi piano-concavi. Localmente posso essere presenti livelli argillosi, ricchi in sostanza organica.

ARGILLE DI LUGAGNANO (Zanclеano)

al — Marne e marne calcaree di colore beige o grigio-azzurro passanti verso l'alto a marne siltoso-argillose.

SUCCESSIONI SEDIMENTARIE DEL BACINO TERZIARIO PIEMONTESE (Rupeliano-Messiniano)

FORMAZIONE DI CASSANO SPINOLA (Messiniano)

cC — Alternanze arenaceo-pelitiche e subordinati corpi conglomeratici a geometria lenticolare.

MEMBRO DI RIOMAGGIORE (Gruppo della Gessoso-Solfifera) (Messiniano)

gR — Argille, siltiti e subordinate arenarie con stratificazione centimetrica ben sviluppata e laminazione millimetrica. Localmente sono presenti livelli gessosi da centimetrico-decimetrici a plurimetrici.

MARNE DI S. AGATA FOSSILI (Tortoniano-Messiniano inferiore)

msA1 — Alternanze di marne argillicose e pelliti di colore scuro-bluastro, ricche in sostanza organica.

msA2 — Marne calcaree omogenee di colore grigio chiaro a stratificazione mal distinta con intercalazioni di diatomiti e livelli silicizzati finemente laminati contenenti abbondanti resti fossili.

FORMAZIONE DI SERRAVALLE (Serravalliano)

sS — Alternanze centimetrico-decimetriche di arenarie bioclastiche medio-grossolane e marne siltose, siltiti e arenarie fini; presenza di strati metrici di arenarie grossolane gradate e, localmente, di arenarie microconglomeratiche e conglomerati.

MARNE DI CESSOLE (Langhiano)

msC1 — Areniti e calcareniti in strati decimetrico-metrici gradati e laminati a base erosionale. L'unità si trova intercalata all'interno delle Marne di Cessole (msC), nella parte alta della formazione.

msC — Alternanze di marne siltose omogenee biancastre, con siltiti ed areniti fini bioturbate.

FORMAZIONE DI COSTA AREASA (Burdigaliano-Langhiano)

tC — Alternanze di strati arenaceo-pelitici, con prevalenza della frazione pelitica (spessore medio 1,5 m) e di marne calcaree, debolmente siltose, in strati di spessore centimetrico-decimetrico.

tCa — Areniti medie e fini, mediamente cementate, in strati decimetrico-metrici con interstrati pelitici decimetrici.

FORMAZIONE DI COSTA MONTADA (Aquitaniano-Burdigaliano)

uMc — Successione torbiditica costituta da alternanze di marne e areniti medio-grossolane.

uMb — Areniti medio-grossolane cementate, in strati decimetrici, gradati e laminati con subordinati livelli conglomeratici e contenuto fossilifero rappresentato soprattutto da macroforaminiferi e bivalvi.

uMa — Marne e marne silicizzate, talora con liste e noduli di selce; localmente sono presenti limitati corpi conglomeratici a supporto di matrice.

FORMAZIONE DI RIGOROSO (Rupeliano-Aquitaniano)

rlt — Marne siltose con strati arenitici decimetrici e subordinatamente metrici, a base erosiva e geometria lenticolare.

mR — Marne debolmente siltose, localmente con intercalazioni di sottili strati arenitici e livelli vulcano-sedimntari.

FORMAZIONE DI MOLARE (Rupeliano)

FMa — Litofacies arenacea localmente fossilifera: microconglomerati, areniti, areniti medio-fini localmente fossilifere (macroforaminiferi, foraminiferi incrostanti, briozoi e pectinoidi) in strati da centimetrici a decimetrici, a gradazione normale e/o inversa, con lamine oblique e pianoparallele. Bioturbazione diffusa.

FMb — Litofacies siltoso-pelitica: areniti molto fini e siltiti micacee giallastre con abbondanti frustoli e macroresti vegetali. Stratificazione decimetrica mal definita.

FMc — Litofacies ruditica a clasti calcarei dominanti: conglomerati poligenici e brecce a supporto di clasti, con clasti da centimetrici a metrici (1-2 m). di calcari, calcari dolomitizzati e subordinatamente metabasalti, serpentiniti e metaofioliti. Localmente sono presenti livelli arenitici grossolani e livelli di marne siltose e marne calcaree .

FMp — Litofacies ruditica: conglomerati e brecce poligenici a supporto di clasti e/o di matrice, in strati da decimetrici a plurimetrici con locali livelli arenitici grossolani. I clasti, da centimetrici a metrici (fino a 2-3 m), sono costituiti da metaofioliti ed in subordine da calcari, dolomie e basalti. Localmente contengono megablocchi di metabasalti (di dimensioni fino a 10 m circa).

FMbc — Litofacies brecciosa: brecce e subordinatamente conglomerati monogenici a supporto di clasti in bancate plurimetriche mal definite, ben cementate, a matrice sabbioso-limosa grigia, contenenti clasti da decimetrici a plurimetrici (fino a 10 m circa) di serpentiniti e metaperidotiti.

BRECCE DELLA COSTA DI CRAVARA (Priaboniano-Rupeliano)

cR — Breccia monogenitiche e poligeniche a supporto di clasti, organizzate in bancate plurimetriche mal definite. I clasti presentano dimensioni centimetrico-decimetrico e più raramente metriche; la scarsa matrice è di colore grigiastro o rossastro. Localmente sono presenti livelli di lignite e di resti vegetali carbonizzati (cR1)

UNITA' LIGURI

FORMAZIONE DEL MONTE ANTOLA (Cretacico sup.?)

aN — Successione torbiditica calcareo-marnosa, talvolta siltosa, in strati di spessore fino a metrico di calcareniti, marne e marne calcaree, alternate ad argilliti emipelagiche in strati centimetrici.

FORMAZIONE DI RONCO E ARGILLITI DI MONTANESI indistinte (Cretacico sup.?)

Ro-Mo — Successione torbiditica costituita da areniti fini, siltiti marnose e argilliti, in strati da centimetrico a decimetrici (Formazione di Ronco). Argilliti emipelagiche e argilliti siltose nere con intercalazioni di arenarie quarzose fini, in strati da centimetrici a pluridecimetrici (Argilliti di Montanesi).

ARGILLITI DI MIGNANEGO (Cretacico sup.?)

Mig — Successione torbiditica siltoso arenacea medio-fine in strati da centimetrici a pluridecimetrici, talora con intercalazioni di argillioscisti neri in strati da decimetrici a metrici.

SUCCESSIONI METAMORFICHE CENOZOICO-MESOZOICHE

Unità Figogna. Impronta metamorfica in facies scisti verdi a pumpellyite-actinolite

ARGILLE A PALOMBINI DEL PASSO DELLA BOCCHETTA (Cretacico inf.?)

aP / AGI / ASP — Argilloscisti più o meno carbonatici di colore grigio scuro o nero, localmente ricchi in grafite o con intercalazioni decimetrico-metriche di calcari micritici ("Palombini" auct.), calcari micacei e metasiltiti. Ove possibile, sono state distinte le unità corrispondenti agli Argilloscisti di Costagiutta con intercalazioni di calcari micritici grigi (AGI) e agli Argilloscisti di Murta privi di intercalazioni carbonatiche (ASP).

METACALCARI DI ERZELLI (Giurassico sup.?- Cretacico inf.?)

cE — Metacalcari microcristallini, metacalcari siltosi e localmente silicei, in strati di spessore decimetrico-metrico con giunti pelitici.

METASEDIMENTI SILICEI DELLA MADONNA DELLA GUARDIA (Giurassico sup.?)

sG — Scisti silicei rossastri, localmente verdi, passanti talora a quarziti rosse o rosate, scistose e subordinatamente a scisti grigi.

METABASALTI DEL MONTE FIGOGNA (Giurassico sup.?)

B — Metabasalti da massicci a scistosi, talora con tessiture a pillow, e fratturazione generalmente intensa. Localmente sono presenti relitti di tessiture brecciate.

SERPENTINITI, SERPENTINOSCISTI (SERPENTINITI DEL BRIC DEI CORVI) (Giurassico medio?-Giurassico sup.?)

Se' — Serpentiniti, talora massicce, fortemente fratturate, passanti a serpentiniti scistose, localmente con filoni basaltici preservati.

METAOFICALCITI DI PIETRA LAVEZZARA (Giurassico medio?-Giurassico sup.?)

oP' — Breccie a clasti prevalentemente serpentinitici e a cemento carbonatico.

Unità Cravasco-Voltaggio. Impronta metamorfica in facies scisti blu e scisti verdi

ARGILLOSCISTI FILLADICI (SCISTI FILLADICI DI LARVEGO) (Cretacico inf.?)

f — Scisti micacei di colore grigio argenteo o grigio scuro, con vene trasposte di quarzo e rare intercalazioni di metacalcari micacei.

CALCARI DI VOLTAGGIO (Giurassico sup.?-Cretacico inf.?)

cV — Calcari metamorfici cristallini gr/gi, sovente ricchi in filosilicati, di aspetto arenaceo e ricchi in quarzo.

METASEDIMENTI SILICEI DELL'OSTERIA DELLO ZUCCHIERO (Giurassico sup.?)

sO — Scisti silicei rossastri e subordinatamente verdi, passanti localmente a quarziti rosse o rosate e a scisti grigi.

METABASALTI DI CRAVASCO (Giurassico sup.?)

B — Metabasalti prevalentemente scistosi, talora trasformati in prasiniti; localmente compaiono facies massiccie con relitti di strutture a pillow.

METAGABBRI DI ROCCA CRESCIONE (Giurassico sup.)

mR — Metagabbri a cristalli di Fe e Ti, metaquarzodioriti, e plagiograniti in giacitura filoniana. Tessiture da occhiadine fino a listate.

METAGABBRI (Giurassico medio?-Giurassico sup.?)

mG — Metagabbri di tipo eufotide, a prevalente clinopirosseno, a grana medio-grossa, con porzioni pegmatitiche e piccole intrusioni dioritiche; sovente presentano struttura flaser.

SERPENTINITI E SERPENTINOSCISTI (Giurassico medio?-Giurassico sup.?)

Se'' — Serpentiniti per lo più cataclastiche o con foliazione anastomosata.

METAOFICALCITI (Giurassico medio?-Giurassico sup.?)

oP'' — Brecce a clasti prevalentemente serpentinitici e a cemento carbonatico.

Unità Gazzo-Isoverde. Impronta metamorfica in facies scisti blu e scisti verdi

ARGILLOSCISTI NERI (META-ARGILLITI DI BESSEGA) (Giurassico inf.?-Giurassico medio?)

Mn — Alternanze centimetrico-decimetriche di scisti carbonatici neri, calcari impuri grigio-nerastri passanti lateralmente a scisti calcarei fortemente foliati di colore grigio scuro-argenteo.

CALCARI DI LENCISA (Sinemuriano-Pliensbachiano)

aN — Metacalcari grigi, grigio-nerastri e nocciola, con liste e noduli di selce e intercalazioni metapelitiche.

CALCARI DI GALLANETO (Norico sup.-Hettangiano)

cG — Alternanze decimetrico-metriche di metacalcari grigi e scisti carbonatici grigio-argentei, passanti localmente a bancate con prevalenti calcari cristallini biancastri di aspetto tegulare.

GESSI; ANIDRITI E CARNIOLE (GESSI DEL RIO RIASSO) (Norico?)

G' — Gessi e anidriti, talora con layering milonitico molto evidente, di colore da bianco a giallastro; carniole, costituite da brecce poligeniche a elementi di varia natura immersi in cemento carbonatico giallastro di aspetto vacuolare.

DOLOMIE DEL MONTE GAZZO (dG) (Carnico sup.?-Norico)

dG — Dolomie e calcari dolomitici metamorfici, ben stratificati, da microcristallini a saccaroidi, di colore grigio chiaro, con livelli di brecce intraformazionali a clasti di calcari dolomitici.

ELEMENTI MORFOLOGICI

Area in frana, attiva (da IFFI, SIFraP e CARG - Foglio GENOVA)

Area in frana, quiescente (da IFFI, SIFraP e CARG - Foglio GENOVA)

ALTRI SIMBOLI

ACCUMULI DI ORIGINE ANTROPICA:

r — materiale di riporto costituito da depositi eterometrici ed eterogenei in prevalenza a clasti angolosi e con frazione fine argilloso-sabbiosa (r), macerie, scarti di attività edilizia/industriale, ecc.. Laddove possibile sono stati distinti rilevati stradali e ferroviari (rf) e gli accumuli legati ad attività estrattive (rc).

INDAGINI PREGRESSE

S5	Campagna indagini COCIV (1992-2001) (P. MASSIMA)
SA3101G114	Campagna di indagini 2001-2002 (P.P.)
DPSH1	Prove penetrometriche dinamiche superpesanti (2001-2002) (P.P.)
SF12	Campagna di indagini 2004 (P.D.)

INDAGINI P.E. LOTTI 2-5 (2014)

L2-S1	Sondaggi Lotto 2 (LA Sondaggi per prelievo campionamento asbesto)
L3-S1	Sondaggi Lotto 3
L4-S1	Sondaggi Lotto 4
L5-S1	Sondaggi Lotto 5

ELEMENTI STRUTTURALI ED IDROGEOLOGICI

- Rocce a tessitura milonitica riferibile a deformazioni sin-metamorfiche in zone di taglio duttile, con distribuzione eterogenea della deformazione e possibili riprese in regime duttile-fragile.
- Piani di taglio duttile/fragile,a basso angolo associati a sovrascorrimenti maggiori, e brecce cataclastiche; potenza da metrica a pluridecametrica e persistenza plurichilometrica
- Piani di taglio duttile/fragile, a basso angolo, associati a clivaggi di pianoassiale (fase D3) e brecce cataclastiche; potenza decimetrica e persistenza decametrica
- Faglie, caratterizzate da superficie principale di movimento con nocce di faglia (protocataclasiti, cataclasiti, brecce cataclastiche e/o gouge) e da saltande con densità della fratturazione particolarmente intensa (ribattuto).
- Faglia presunta
- Faglia desunta da F. Genova (CARG)
- Livello piezometrico interpretato
- Limite settori milonizzati
- Fotolineamento
- Contatto tettonico
- Limite stratigrafico
- Andamento della foliazione principale o della stratificazione.

COMMITTENTE:

RFI RETE FERROVIARIA ITALIANA
GRUPPO FERROVIE DELLO STATO ITALIANE

ALTA SORVEGLIANZA:

ITALFERR
GRUPPO FERROVIE DELLO STATO ITALIANE

GENERAL CONTRACTOR:

COCIV Consorzio Collegamenti Integrati Veloci

INFRASTRUTTURE FERROVIARIE STRATEGICHE DEFINITE DALLA LEGGE OBIETTIVO N.443/01

TRATTA A.V./A.C. TERZO VALICO DEI GIOVI
PROGETTO ESECUTIVO

Sezioni Geologico stratigrafiche - TAV 1/4

GENERAL CONTRACTOR	DIRETTORE LAVORI	SCALA:
Consorzio Cociv Ing. A. Pellicciа		1:5000

COMMESSA	LOTTO	FASE	ENTE	TIPO DOC.	OPERA/DISCIPLINA	PROGR.	REV.
IG51	00	E	CV	W5	GE0001	001	A

PROGETTAZIONE

Rev.	Descrizione emissione	Redatto	Data	Verificato	Data	Progettista Integratore	Data	IL PROGETTISTA
A00	Prima emissione	GDP	10/12/2014	ROCKSOIL	12/12/2014	A. Palomba	15/12/2014	ORDINE DEGLI GEOLOGI REGIONE PUGLIA LUCA DELLE PIANE GEOL. 160

n. Elab.

Nome File: IG51-00-E-CV-WS-GE00-01-001-A00

CUP: F81H92000000008

Scala di plot: 1: 1