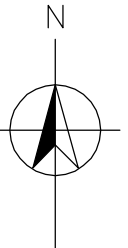






KEY MAP



LEGENDA

-  AREA POZZO ESPLORATIVO TRAVA 2 DIR
-  ZONE AGRICOLE SINGOLARI E3 - (MEZZANO) TIPO A

SCALA 1: 10,000

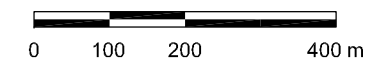


FIGURA A-4.5

PRG COMUNE DI OSTELLATO

RIFERIMENTO

PIANO REGOLATORE GENERALE DEL COMUNE DI OSTELLATO, VARIANTE FUNZIONALE 1999 APPROVATA CON DELIBERA G.P. No. 254 DEL 12 MAGGIO 1999, TAVOLA 27, ELEMENTO 205094 - CANALE SECONDARIO SPECCHIO, SCALA 1:5.000.