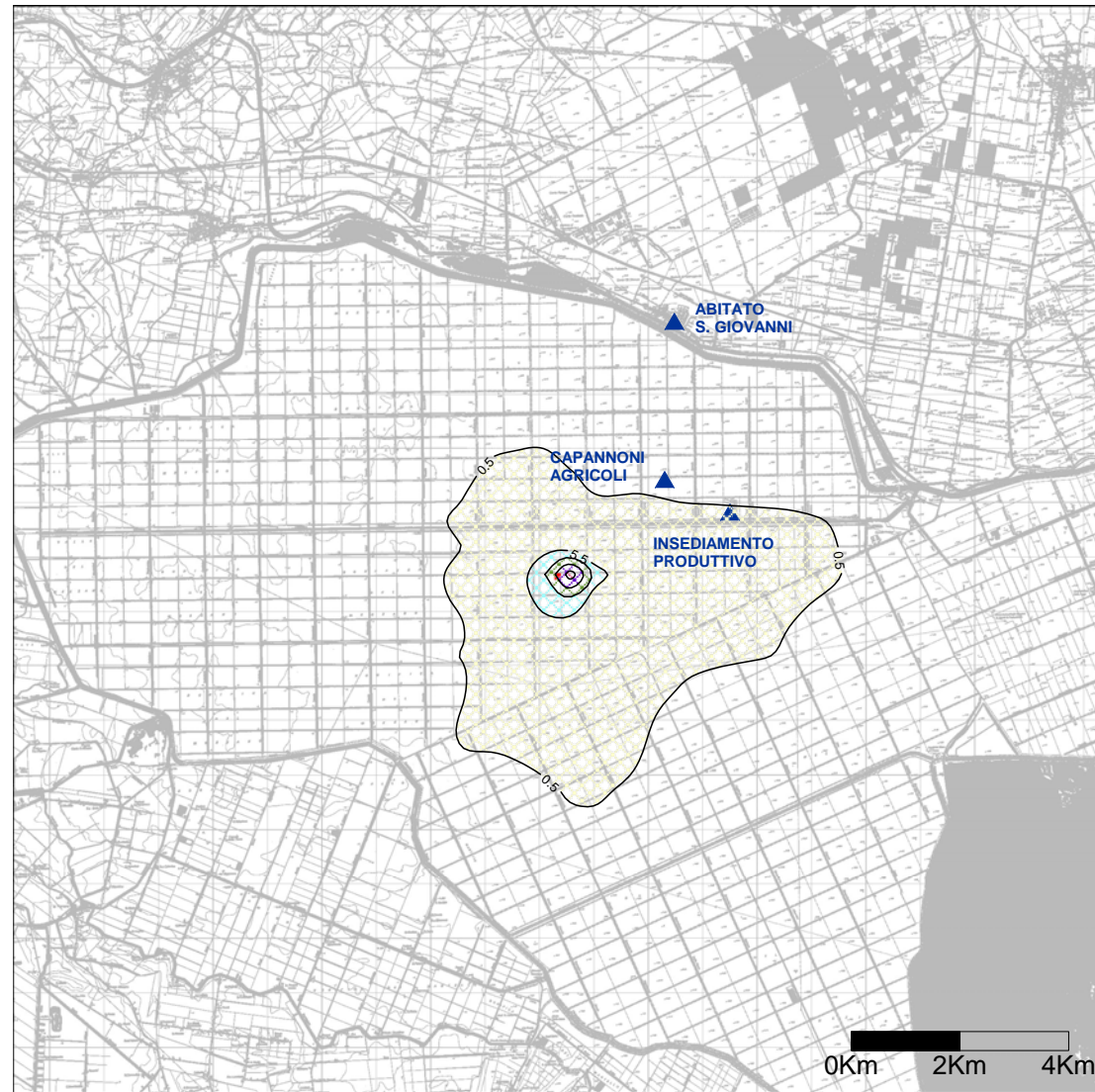


NO_x - MEDIA MENSILE
 MESE DI OTTOBRE



NO_x - DICIOTTESIMO VALORE MASSIMO ORARIO
 MESE DI OTTOBRE

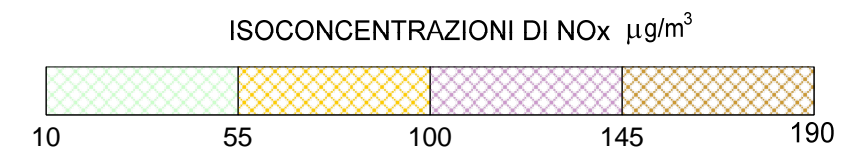
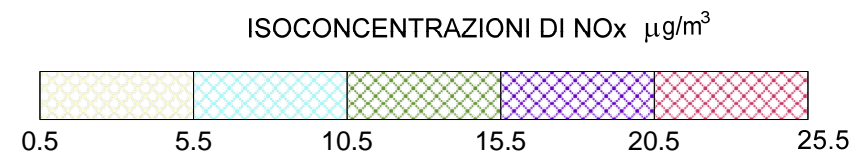
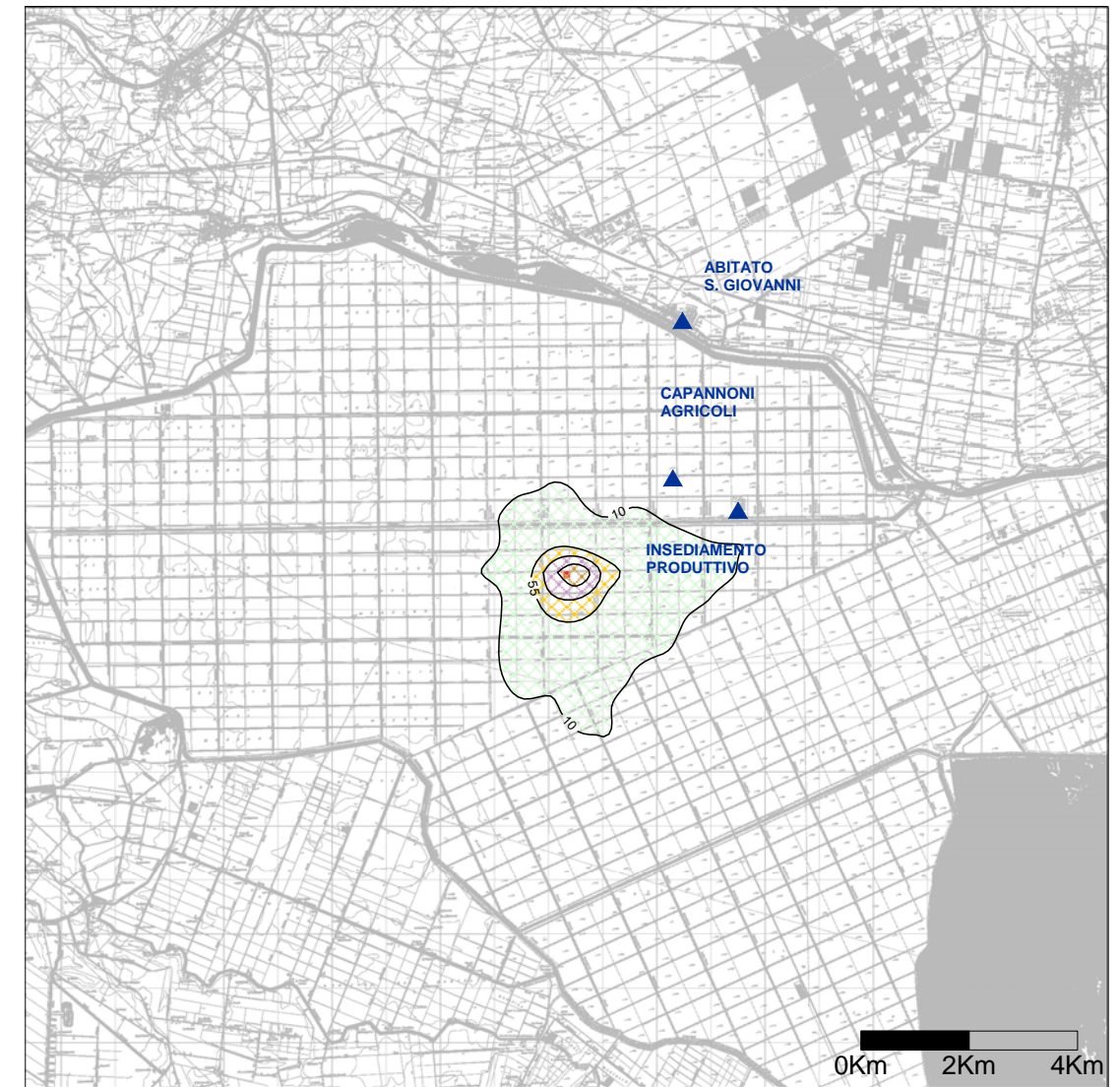


FIGURA C-4.1

PERFORAZIONE DEL POZZO TRAVA 2 DIR
 ANALISI DI DISPERSIONE DI INQUINANTI
 MAPPA DELLE ISOCONCENTRAZIONI DI NO_x
 IN ATMOSFERA AL LIVELLO DEL SUOLO

LEGENDA

CANTIERE DI PERFORAZIONE DEL POZZO TRAVA 2 DIR